



Version web

Ville de Le Cendre

Présenté par

BIEN dans
ma **VILLE** 

Sommaire

Situation géographique	3
Statistiques sur la population	4
Evolution du nombre d'habitants	4
Tranche d'âge	5
0-14 ans	5
15-29 ans	5
30-44 ans	5
45-59 ans	5
60-74 ans	5
75-89 ans	5
90 ans et +	5
Activité professionnelle	5
Agriculteurs	5
Artisans, Commerçants	5
Cadres et sup.	5
Professions intermédiaires	5
Employé	5
Ouvrier	5
Retraité	5
Autres	5
Niveau de diplôme	6
Sans diplôme ou CEP	6
Brevet, BEPC, DNB	6
CAP-BEP ou équivalent	6
BAC ou équivalent	6
BAC+2	6
BAC+3 ou +4	6
BAC+5 ou plus	6
Composition des ménages	6
Couple sans enfant	6
Couple avec enfant(s)	6
Famille monoparentale	6
Colocation / Autre	6
Personnes seules	6
Profil électoraux	7
Premier tour	7
Sécurité	8
Evolution du nombre d'infractions	8
Pour comparer	9
Services à la population	10
Commerce	10
Éducation	10
Villes autour de Le Cendre	12
Avis sur la ville de Le Cendre	13
Moyenne par critère	13
Villes autour de Le Cendre	13
Répartition des avis par note	13
Répartition des avis par note	13

Situation géographique



i Informations clés

- **Région** : Auvergne-Rhône-Alpes
- **Département** : Puy-de-Dôme
- **Métropole** : Clermont Auvergne Métropole
- **Code postal** : 63670
- **Superficie** : 4 km²



PUY-DE-DÔME
LE DÉPARTEMENT

+
**clermont
auvergne
métropole**

Statistiques sur la population



Nombre d'habitants

5 415



Age moyen

42 ans



Pop active

44.3%



Taux chômage

6.7%



Pop densité

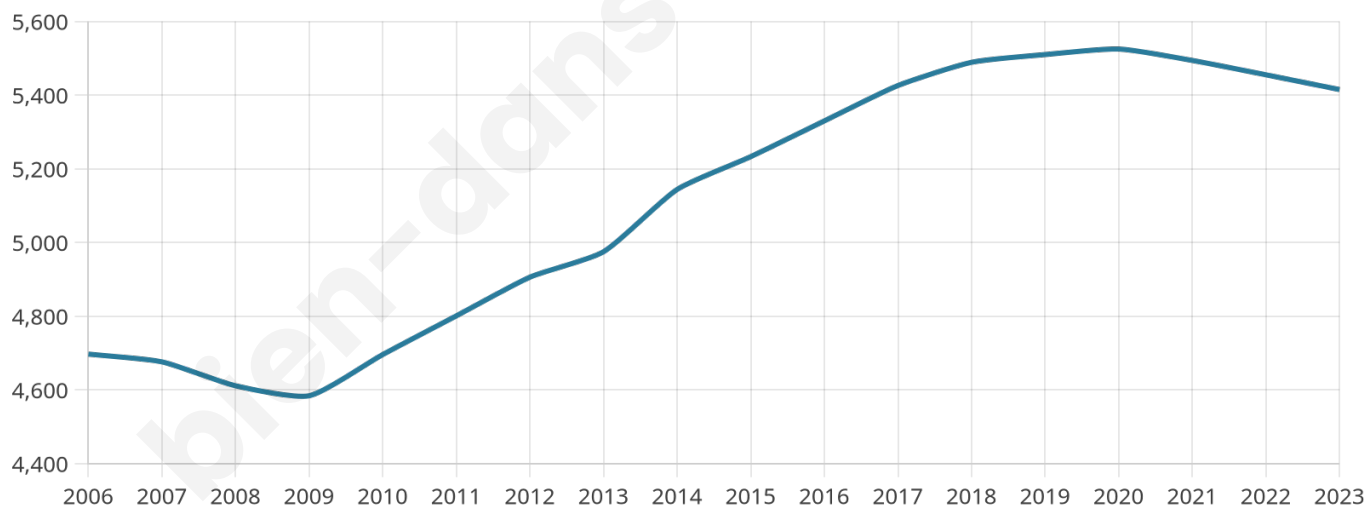
1 354 h/km²



Revenu moyen

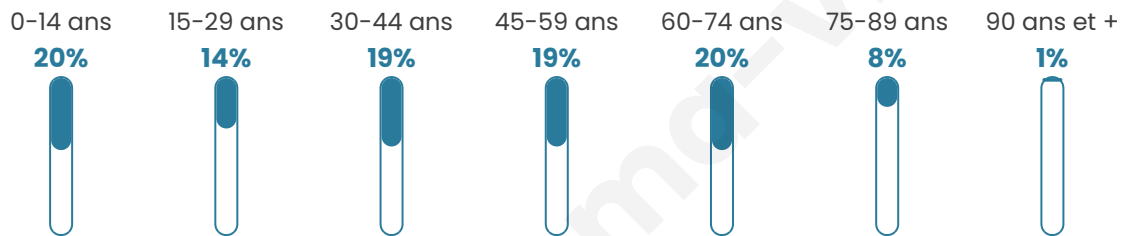
24 080 €/an

Evolution du nombre d'habitants

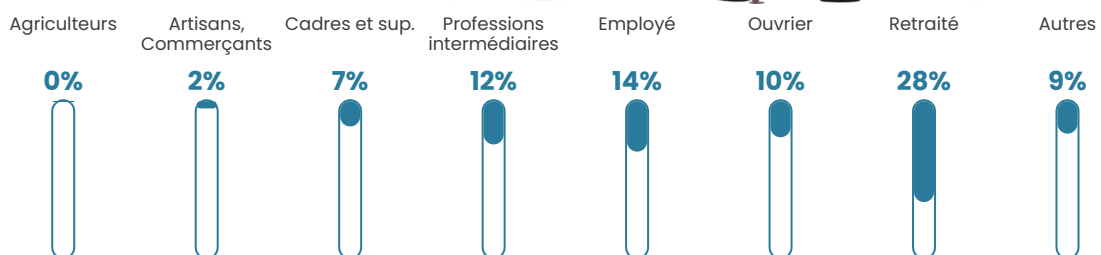


Sources : Institut national de la statistique et des études économiques (insee) selon Les dernières parutions officielles de 2024 portant sur les années 2020, 2021 et 2022.

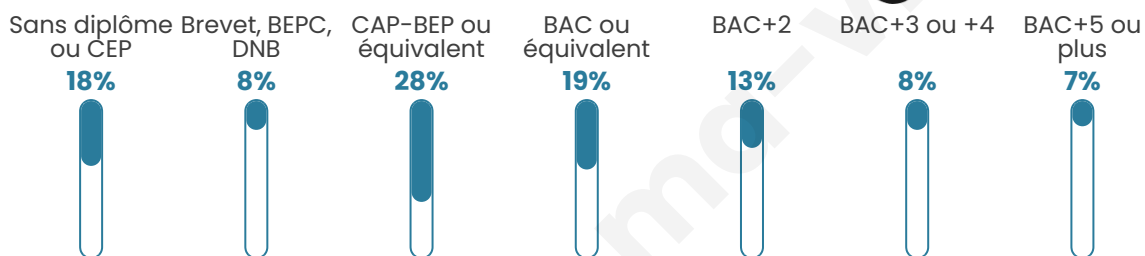
Tranche d'âge



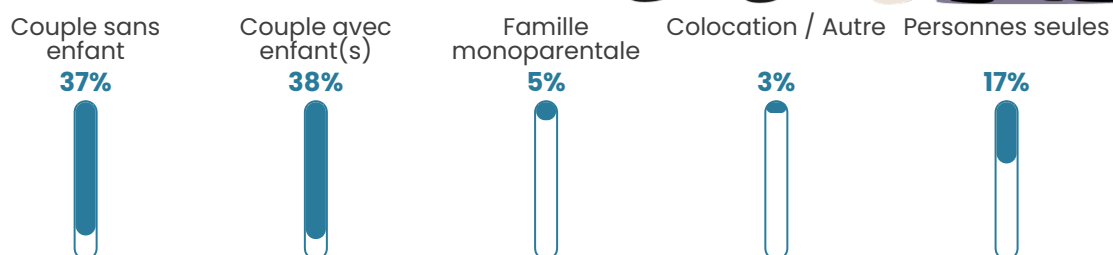
Activité professionnelle



Niveau de diplôme













Composition des ménages



Profils électoraux

Premier tour

	Emmanuel MACRON	30.52 %
	Marine LE PEN	21.76 %
	Jean-Luc MÉLENCHON	20.25 %
	Éric ZEMMOUR	5.74 %
	Yannick JADOT	5.04 %
	Valérie PÉCRESE	4.01 %
	Fabien ROUSSEL	3.63 %
	Jean LASSALLE	3.53 %
	Anne HIDALGO	2.28 %
	Nicolas DUPONT-AIGNAN	1.73 %
	Philippe POUTOU	0.90 %
	Nathalie ARTHAUD	0.61 %



4 035 inscrits

Participation : 79.53%

Votes blancs : 2.15%

Votes nuls : 0.75%

Second tour

	Emmanuel MACRON	60,99 %
	Marine LE PEN	39,01 %

4 036 inscrits

Participation : 75.59%

Votes blancs : 8.1%

Votes nuls : 3.18%

Sécurité



Agressions physiques / sexuelles

7



Cambriolages

30



Vols / dégradations

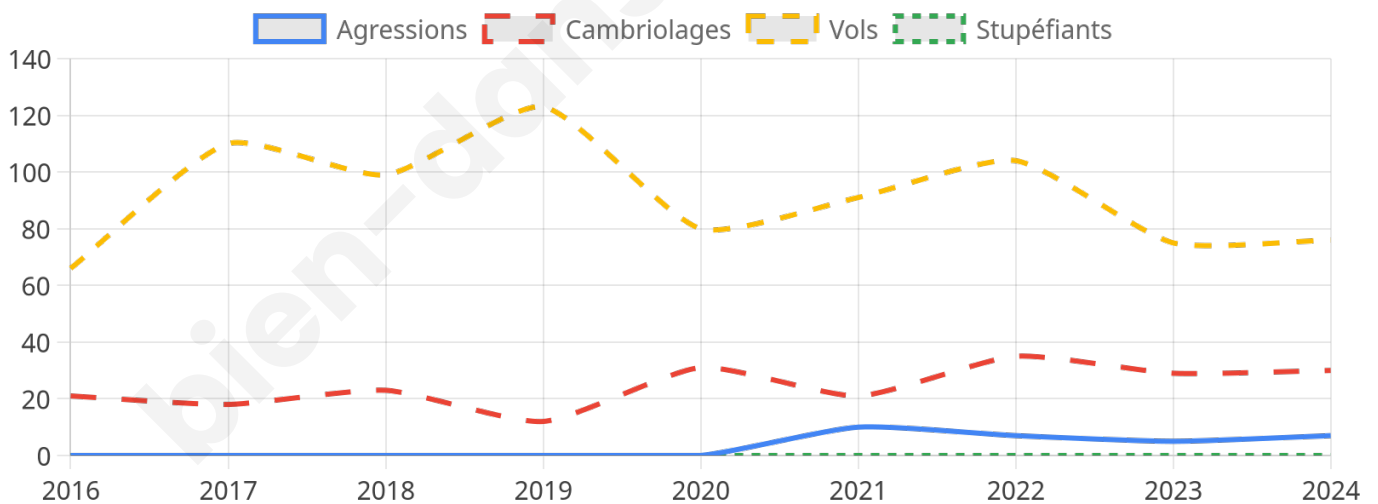
76



Stupéfiants

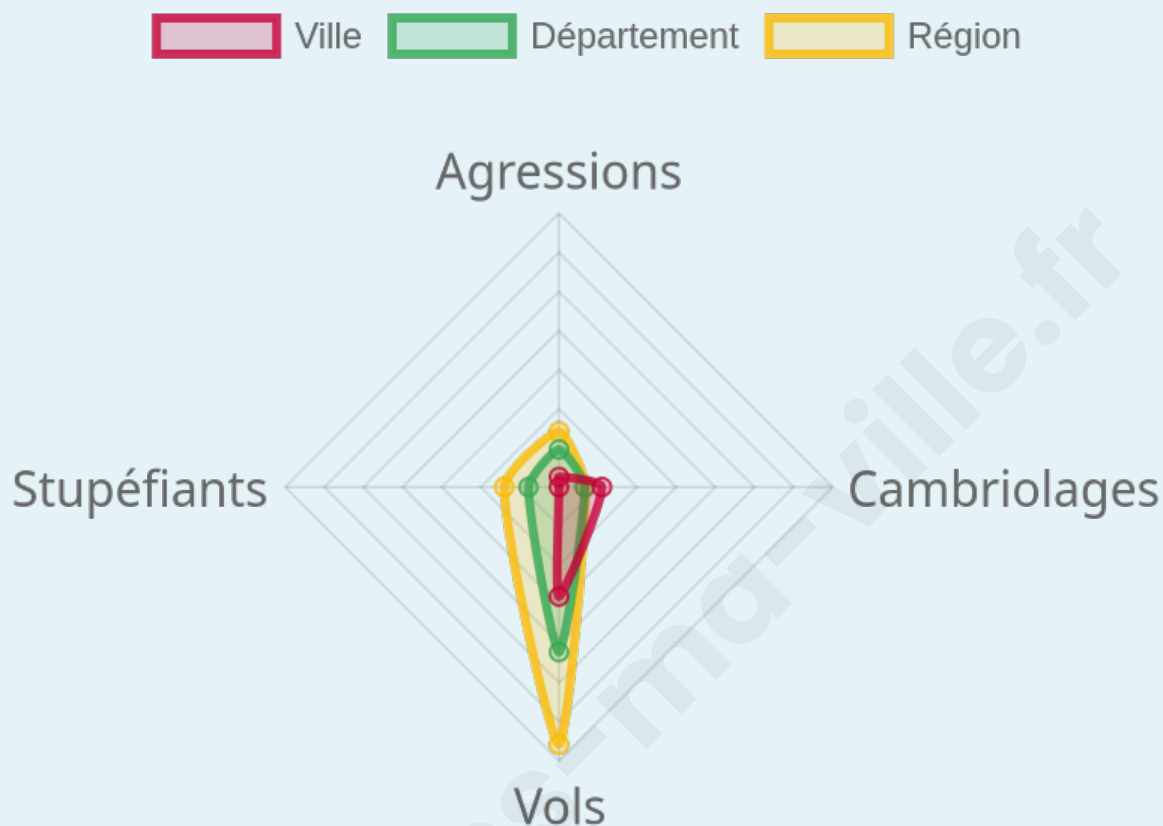
0

Evolution du nombre d'infractions



Pour comparer

(en proportion du nombre d'habitants)



Sources : Bases statistiques communale, départementale et régionale de la délinquance enregistrée par la police et la gendarmerie nationales selon les dernières parutions officielles de 2025 portant sur l'année 2024 (data.gouv.fr).

Agressions physiques / sexuelles : Violences sexuelles, coups et blessures volontaires intrafamiliaux, coups et blessures volontaires, autres coups, blessures volontaires et vols violents sans arme.

Cambriolages : Cambriolages de logements.

Vols : Vols avec armes, vols d'accessoires sur véhicules, vols dans les véhicules, vols de véhicules, vols sans violence contre des personnes, destructions, dégradations volontaires et escroqueries.

Stupéfiants : Trafic de stupéfiants dont (AFD) et usage de stupéfiants.

Services à la population



Commerce

Hypermarché	1
Supermarché	1
Superette	1
Boulangerie	2
Boucherie	2
Restaurant	3
Garage	7
Station-service	1
Banque	1
La poste	8
Coiffeur	6
Tabac	X <u>Cournon-d'Auvergne</u> 1km
Bars / discothèque	5
Bibliothèque	X <u>Lempdes</u> 4km
Cinéma	X <u>Cournon-d'Auvergne</u> 0km
Vétérinaire	X <u>Cournon-d'Auvergne</u> 1km



Santé

Pharmacie	2
Hôpital	X <u>Clermont-Ferrand</u> 8km
Laboratoire d'analyses médicales	X <u>Cournon-d'Auvergne</u> 1km
Etablissement pour handicapé	2
EHPA	1
Médecin	11
Dentiste	5
Chirurgien	X <u>Clermont-Ferrand</u> 9km
Dermatologue	2
Anesthésiste	X <u>Clermont-Ferrand</u> 6km
Gastro-entérologue	X <u>Clermont-Ferrand</u> 9km
Gynécologue	X <u>Les Martres-de-Veyre</u> 6km
Cancérologue	X <u>Clermont-Ferrand</u> 9km
Neurologue	X <u>Clermont-Ferrand</u> 9km
Ophthalmologue	X <u>Cournon-d'Auvergne</u> 1km
ORL	X <u>Cournon-d'Auvergne</u> 0km
Cardiologue	1
Pédiatre	X <u>Cournon-d'Auvergne</u> 1km
Pneumologue	X <u>Cournon-d'Auvergne</u> 3km
Psychologue	4
Radiologue	X <u>Cournon-d'Auvergne</u> 1km
Rhumatologue	1
Sage-femme	X <u>Cournon-d'Auvergne</u> 1km



Éducation

Crèche	1
Ecole maternelle Public	2
Ecole maternelle Privé	X <u>Montbrison</u> 69km
Ecole primaire Public	2
Ecole primaire Privé	X <u>Aubière</u> 7km
Collège Public	X <u>Cournon-d'Auvergne</u> 1km
Collège Privé	X <u>Aubière</u> 8km
Lycée Public	X <u>Cournon-d'Auvergne</u> 2km
Lycée Privé	X <u>Clermont-Ferrand</u> 10km

Sources : Base Sirene des entreprises et de leurs établissements selon les dernières parutions officielles de 2025 portant sur l'année 2024 ([data.gouv](https://data.gouv.fr)). Liste, localisation et tarifs des professionnels de santé selon les dernières parutions officielles de 2025 portant sur l'année

2024 ([opendatasoft](#)) et FINISS Extraction du Fichier des établissements selon les dernières parutions officielles de 2025 portant sur l'année 2024 ([data.gouv](#)). Adresse et géolocalisation des établissements d'enseignement du premier et second degrés selon les dernières parutions officielles de 2025 portant sur l'année 2024 ([data.education.gouv](#))

bien-dans-ma-ville.fr

Villes autour de Le Cendre

Ville	Habitants	Superficie	Pop densité	Pop active	Taux chômage	Revenu moyen	Prix immobilier
Cournon-d'Auvergne (19 avis)	19 951	18 km ²	1 108 h/km ²	43.7%	4.9%	23 720 €/an	2 119 €/m ²
Pérignat-lès-Sarliève (2 avis)	2 872	3 km ²	957 h/km ²	44.8%	3.2%	28 530 €/an	2 361 €/m ²
Pérignat-sur-Allier	1 506	4 km ²	377 h/km ²	45.1%	2.5%	27 000 €/an	2 267 €/m ²
Orcet (3 avis)	2 897	6 km ²	483 h/km ²	45.2%	3.4%	26 710 €/an	2 169 €/m ²
Lempdes (4 avis)	8 709	12 km ²	726 h/km ²	44.6%	4.6%	23 620 €/an	2 012 €/m ²
Mur-sur-Allier	3 111	15 km ²	207 h/km ²	52.1%	2.1%	26 900 €/an	1 640 €/m ²
Saint-Bonnet-lès-Allier	409	1 km ²	409 h/km ²	55.3%	2.2%	23 850 €/an	1 899 €/m ²
Mirefleurs	2 373	9 km ²	264 h/km ²	50.8%	3.2%	26 230 €/an	2 104 €/m ²
La Roche-Noire (1 avis)	631	3 km ²	210 h/km ²	48.5%	3.5%	28 530 €/an	1 568 €/m ²
Saint-Georges-sur-Allier (2 avis)	1 395	9 km ²	155 h/km ²	46.7%	2.7%	25 170 €/an	1 869 €/m ²
Les Martres-de-Veyre (12 avis)	3 826	9 km ²	425 h/km ²	48.1%	3.4%	24 550 €/an	1 774 €/m ²
Veyre-Monton (3 avis)	3 721	12 km ²	310 h/km ²	44.4%	2.2%	28 890 €/an	1 858 €/m ²
La Roche-Blanche (3 avis)	3 311	11 km ²	301 h/km ²	45.9%	1.8%	28 510 €/an	2 233 €/m ²
Chauriat (2 avis)	1 805	8 km ²	226 h/km ²	51.9%	3.7%	24 720 €/an	1 915 €/m ²
Aubière (4 avis)	10 459	7 km ²	1 494 h/km ²	42.4%	5.4%	24 600 €/an	2 344 €/m ²

Avis sur la ville de Le Cendre



Moyenne par critère



Villes autour de Le Cendre

Ville	Note globale	Sécurité	Éducation	Sport Loisir	Environnement	Vie pratique
Cournon-d'Auvergne (19 avis)	3.7	3.4	3.9	4.1	3.6	3.6
Pérignat-lès-Sarliève (2 avis)	3.5	4.0	4.0	2.5	4.0	3.0
Pérignat-sur-Allier	-	-	-	-	-	-
Orcet (3 avis)	4.5	4.7	4.7	4.3	4.3	4.7
Lempdes (4 avis)	4.4	3.8	4.5	4.8	4.3	4.8
Mur-sur-Allier	-	-	-	-	-	-
Saint-Bonnet-lès-Allier	-	-	-	-	-	-
Mirefleurs	-	-	-	-	-	-
La Roche-Noire (1 avis)	4.8	5.0	5.0	4.0	5.0	5.0
Saint-Georges-sur-Allier (2 avis)	2.7	3.0	2.5	1.0	4.5	2.5
Les Martres-de-Veyre (12 avis)	2.8	2.3	3.4	3.3	2.4	2.8
Veyre-Monton (3 avis)	4.1	4.7	4.3	4.3	3.7	3.3
La Roche-Blanche (3 avis)	3.7	4.0	3.3	3.3	4.3	3.3
Chauriat (2 avis)	4.0	4.0	4.5	4.5	3.5	3.5
Aubière (4 avis)	4.3	4.0	4.3	4.5	4.3	4.5



Vous aimez votre ville ? Notez-la !

Et faites-nous part de vos remarques constructives



Avec

BIEN dans ma **VILLE** 