



Version web

Ville de Cénac-et-Saint-Julien

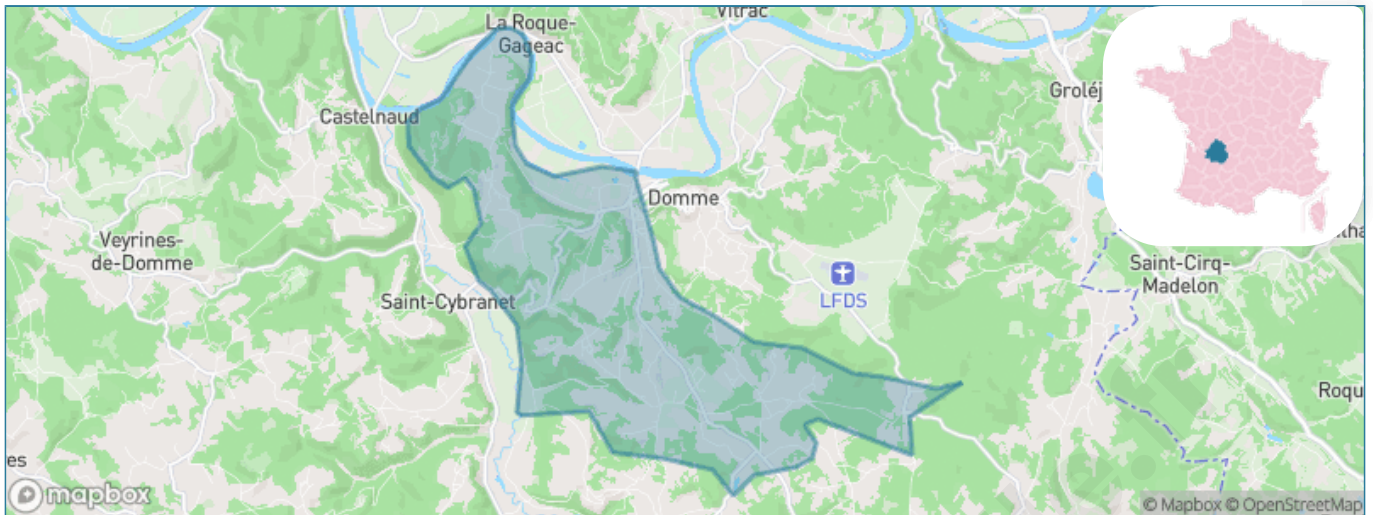
Présenté par

BIEN dans ma **VILLE** 

Sommaire

Situation géographique	3
Statistiques sur la population	4
Evolution du nombre d'habitants	4
Tranche d'âge	5
0-14 ans	5
15-29 ans	5
30-44 ans	5
45-59 ans	5
60-74 ans	5
75-89 ans	5
90 ans et +	5
Activité professionnelle	5
Agriculteurs	5
Artisans, Commerçants	5
Cadres et sup.	5
Professions intermédiaires	5
Employé	5
Ouvrier	5
Retraité	5
Autres	5
Niveau de diplôme	6
Sans diplôme ou CEP	6
Brevet, BEPC, DNB	6
CAP-BEP ou équivalent	6
BAC ou équivalent	6
BAC+2	6
BAC+3 ou +4	6
BAC+5 ou plus	6
Composition des ménages	6
Couple sans enfant	6
Couple avec enfant(s)	6
Famille monoparentale	6
Colocation / Autre	6
Personnes seules	6
Profil électoraux	7
Premier tour	7
Sécurité	8
Evolution du nombre d'infractions	8
Pour comparer	9
Services à la population	10
Commerce	10
Éducation	10
Villes autour de Cénac-et-Saint-Julien	12
Avis sur la ville de Cénac-et-Saint-Julien	13
Moyenne par critère	13
Villes autour de Cénac-et-Saint-Julien	13
Répartition des avis par note	13
Répartition des avis par note	13

Situation géographique



i Informations clés

- **Région** : Nouvelle-Aquitaine
- **Département** : Dordogne
- **Code postal** : 24250
- **Superficie** : 19 km²



Statistiques sur la population



Nombre d'habitants

1 183



Age moyen

49 ans



Pop active

41.6%



Taux chômage

8.7%



Pop densité

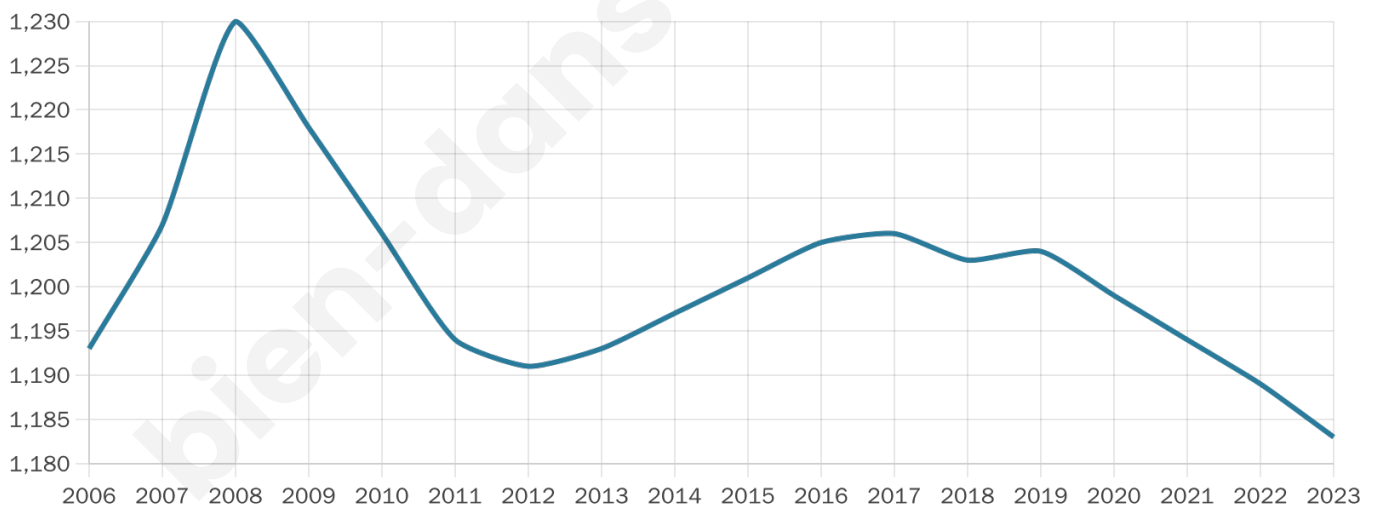
62 h/km²



Revenu moyen

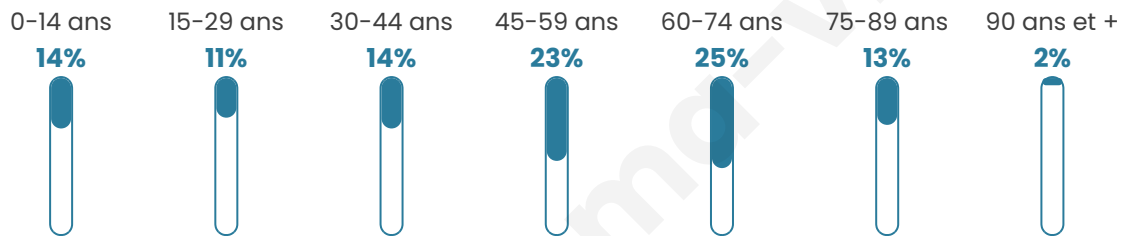
21 790 €/an

Evolution du nombre d'habitants

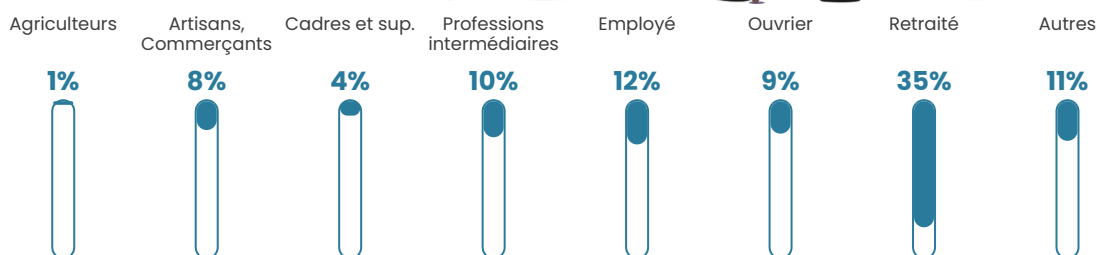


Sources : Institut national de la statistique et des études économiques (insee) selon Les dernières parutions officielles de 2024 portant sur les années 2020, 2021 et 2022.


Tranche d'âge




Activité professionnelle



Niveau de diplôme















Composition des ménages



Profils électoraux

Premier tour

	Emmanuel MACRON	24.20 %
	Marine LE PEN	20.48 %
	Jean-Luc MÉLENCHON	19.81 %
	Jean LASSALLE	7.18 %
	Valérie PÉCRESSÉ	6.65 %
	Éric ZEMMOUR	5.98 %
	Anne HIDALGO	5.05 %
	Fabien ROUSSEL	4.92 %
	Yannick JADOT	2.53 %
	Nicolas DUPONT- AIGNAN	1.86 %
	Nathalie ARTHAUD	0.66 %
	Philippe POUTOU	0.66 %



975 inscrits

Participation : 79.28%

Votes blancs : 1.94%

Votes nuls : 0.78%

Second tour

	Emmanuel MACRON	58,82 %
	Marine LE PEN	41,18 %

975 inscrits

Participation : 76.31%

Votes blancs : 9.41%

Votes nuls : 3.76%

Sécurité



Agressions physiques / sexuelles

0



Cambriolages

0



Vols / dégradations

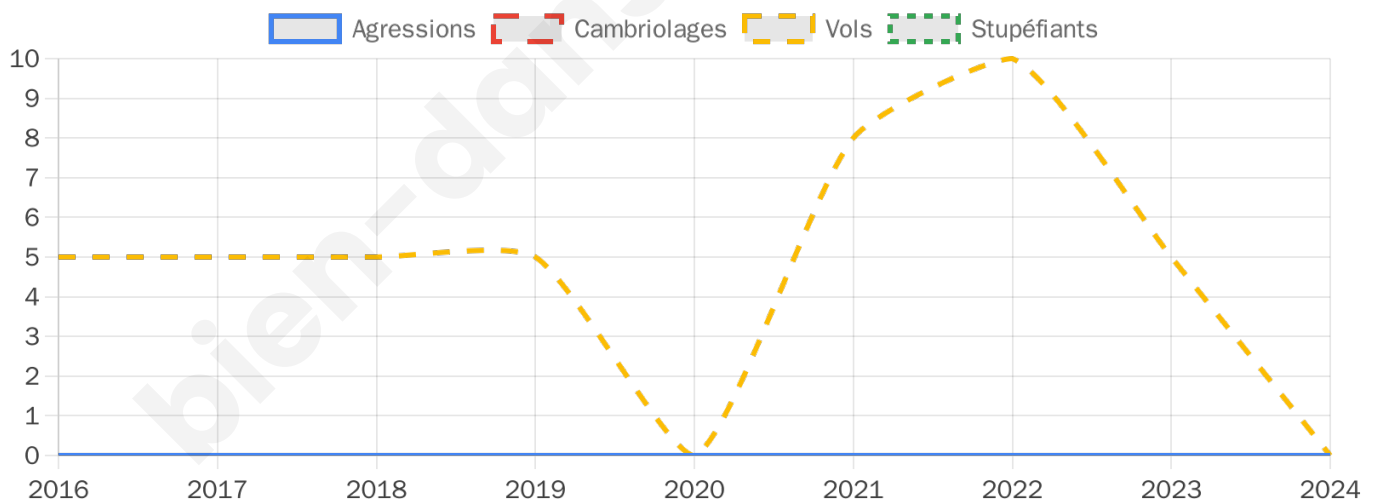
0



Stupéfiants

0

Evolution du nombre d'infractions



Pour comparer

(en proportion du nombre d'habitants)

■ Ville ■ Département ■ Région



Sources : Bases statistiques communale, départementale et régionale de la délinquance enregistrée par la police et la gendarmerie nationales selon les dernières parutions officielles de 2025 portant sur l'année 2024 ([data.gouv](https://data.gouv.fr)).

Agressions physiques / sexuelles : Violences sexuelles, coups et blessures volontaires intrafamiliaux, coups et blessures volontaires, autres coups, blessures volontaires et vols violents sans arme.

Cambriolages : Cambriolages de logements.

Vols : Vols avec armes, vols d'accessoires sur véhicules, vols dans les véhicules, vols de véhicules, vols sans violence contre des personnes, destructions, dégradations volontaires et escroqueries.

Stupéfiants : Trafic de stupéfiants dont (AFD) et usage de stupéfiants.

Services à la population



Commerce

Hypermarché	X <u>Sarlat-la-Canéda</u> 9km
Supermarché	1
Superette	X <u>Domme</u> 1km
Boulangerie	2
Boucherie	1
Restaurant	7
Garage	1
Station-service	1
Banque	X <u>Daglan</u> 5km
La poste	X <u>Vézac</u> 6km
Coiffeur	3
Tabac	X <u>Sarlat-la-Canéda</u> 9km
Bars / discothèque	1
Bibliothèque	X <u>Daglan</u> 6km
Cinéma	X <u>Sarlat-la-Canéda</u> 9km
Vétérinaire	X <u>Sarlat-la-Canéda</u> 8km



Santé

Pharmacie	1
Hôpital	X <u>Sarlat-la-Canéda</u> 11km
Laboratoire d'analyses médicales	X <u>Sarlat-la-Canéda</u> 10km
Etablissement pour handicapé	X <u>Sarlat-la-Canéda</u> 10km
EHPA	X <u>Domme</u> 1km
Médecin	2
Dentiste	1
Chirurgien	X <u>Sarlat-la-Canéda</u> 9km
Dermatologue	X <u>Cahors</u> 44km
Anesthésiste	X <u>Le Vignon-en-Quercy</u> 41km
Gastro-entérologue	X <u>Sarlat-la-Canéda</u> 11km
Gynécologue	X <u>Sarlat-la-Canéda</u> 9km
Cancérologue	X <u>Périgueux</u> 57km
Neurologue	X <u>Brive-la-Gaillarde</u> 48km
Ophthalmologue	X <u>Le Bugue</u> 25km
ORL	X <u>Sarlat-la-Canéda</u> 11km
Cardiologue	X <u>Carsac-Aillac</u> 8km
Pédiatre	X <u>Sarlat-la-Canéda</u> 11km
Pneumologue	X <u>Cahors</u> 43km
Psychologue	X <u>Sarlat-la-Canéda</u> 12km
Radiologue	X <u>Sarlat-la-Canéda</u> 7km
Rhumatologue	X <u>Cahors</u> 44km
Sage-femme	X <u>Saint-Cyprien</u> 14km



Éducation

Crèche	X <u>Sarlat-la-Canéda</u> 8km
Ecole maternelle Public	X <u>Sarlat-la-Canéda</u> 8km
Ecole maternelle Privé	X <u>Molières</u> 57km
Ecole primaire Public	1
Ecole primaire Privé	X <u>Sarlat-la-Canéda</u> 10km
Collège Public	X <u>Sarlat-la-Canéda</u> 9km
Collège Privé	X <u>Sarlat-la-Canéda</u> 10km
Lycée Public	X <u>Sarlat-la-Canéda</u> 8km
Lycée Privé	X <u>Sarlat-la-Canéda</u> 10km

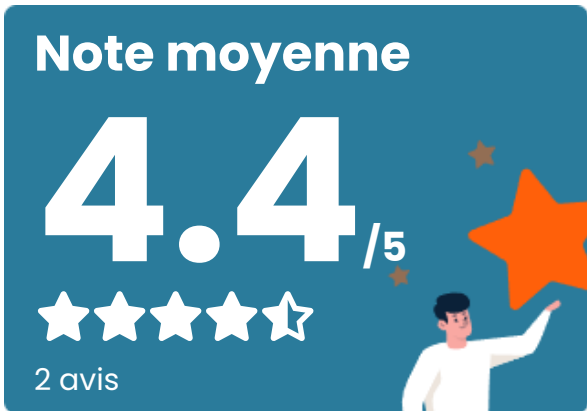
Sources : Base Sirene des entreprises et de leurs établissements selon les dernières parutions officielles de 2025 portant sur l'année 2024 ([data.gouv](https://data.gouv.fr)). Liste, localisation et tarifs des professionnels de santé selon les dernières parutions officielles de 2025 portant sur l'année 2024 ([opendatasoft](https://opendatasoft.com)) et FINESS Extraction du Fichier des établissements selon les dernières parutions officielles de 2025 portant sur l'année 2024 ([data.gouv](https://data.gouv.fr)). Adresse et géolocalisation des établissements d'enseignement du premier et second degrés selon les dernières parutions officielles de 2025 portant sur l'année 2024 ([data.education.gouv](https://data.education.gouv.fr))

bien-dans-ma-ville.fr

Villes autour de Cénac-et-Saint-Julien

Ville	Habitants	Superficie	Pop densité	Pop active	Taux chômage	Revenu moyen	Prix immobilier
Domme	906	24 km ²	38 h/km ²	38.5%	4.6%	21 430 €/an	2 104 €/m ²
Saint-Cybranet	384	10 km ²	38 h/km ²	44.3%	5.2%	20 230 €/an	1 602 €/m ²
La Roque-Gageac (3 avis)	448	7 km ²	64 h/km ²	40.2%	6.7%	23 030 €/an	2 221 €/m ²
Vézac	533	13 km ²	41 h/km ²	38.1%	4.3%	22 000 €/an	1 600 €/m ²
Castelnaud-la-Chapelle (1 avis)	451	20 km ²	23 h/km ²	42.1%	5.3%	21 250 €/an	1 563 €/m ²
Vitrac (1 avis)	863	14 km ²	62 h/km ²	45.4%	5.8%	22 490 €/an	1 756 €/m ²
Carsac-Aillac (2 avis)	1 586	17 km ²	93 h/km ²	38.9%	5%	22 730 €/an	2 444 €/m ²
Beynac-et-Cazenac	397	12 km ²	33 h/km ²	52.4%	4.5%	21 910 €/an	1 624 €/m ²
Veyrines-de-Domme	236	11 km ²	21 h/km ²	47.5%	5.5%	21 120 €/an	2 083 €/m ²
Daglan	570	20 km ²	29 h/km ²	37.2%	5.1%	22 150 €/an	1 662 €/m ²
Bouzic	160	11 km ²	15 h/km ²	33.8%	0.6%	24 500 €/an	1 428 €/m ²
Groléjac	686	12 km ²	57 h/km ²	40.7%	5.2%	22 420 €/an	1 641 €/m ²
Saint-Cirq-Madelon	153	7 km ²	22 h/km ²	49%	10.5%	21 120 €/an	1 548 €/m ²
Saint-Martial-de-Nabirat	586	15 km ²	39 h/km ²	37%	4.8%	21 910 €/an	1 206 €/m ²
Nabirat	341	16 km ²	21 h/km ²	50.4%	3.8%	21 940 €/an	1 091 €/m ²

Avis sur la ville de Cénac-et-Saint-Julien



Moyenne par critère



Villes autour de Cénac-et-Saint-Julien

Ville	Note globale	Sécurité	Éducation	Sport Loisir	Environnement	Vie pratique
Domme	-	-	-	-	-	-
Saint-Cybranet	-	-	-	-	-	-
La Roque-Gageac (3 avis)	3.5	3.7	3.3	3.7	4.7	2.3
Vézac	-	-	-	-	-	-
Castelnaud-la-Chapelle (1 avis)	0.6	0.0	2.0	1.0	0.0	0.0
Vitrac (1 avis)	4.0	4.0	4.0	4.0	4.0	4.0
Carsac-Aillac (2 avis)	4.4	4.5	4.5	4.5	4.5	4.0
Beynac-et-Cazenac	-	-	-	-	-	-
Veyrines-de-Domme	-	-	-	-	-	-
Daglan	-	-	-	-	-	-
Bouzac	-	-	-	-	-	-
Groléjac	-	-	-	-	-	-
Saint-Cirq-Madelon	-	-	-	-	-	-
Saint-Martial-de-Nabirat	-	-	-	-	-	-
Nabirat	-	-	-	-	-	-



Vous aimez votre ville ? Notez-la !

Et faites-nous part de vos remarques constructives



Avec

BIEN dans ma **VILLE** 