



Version web

Ville de Cellieu

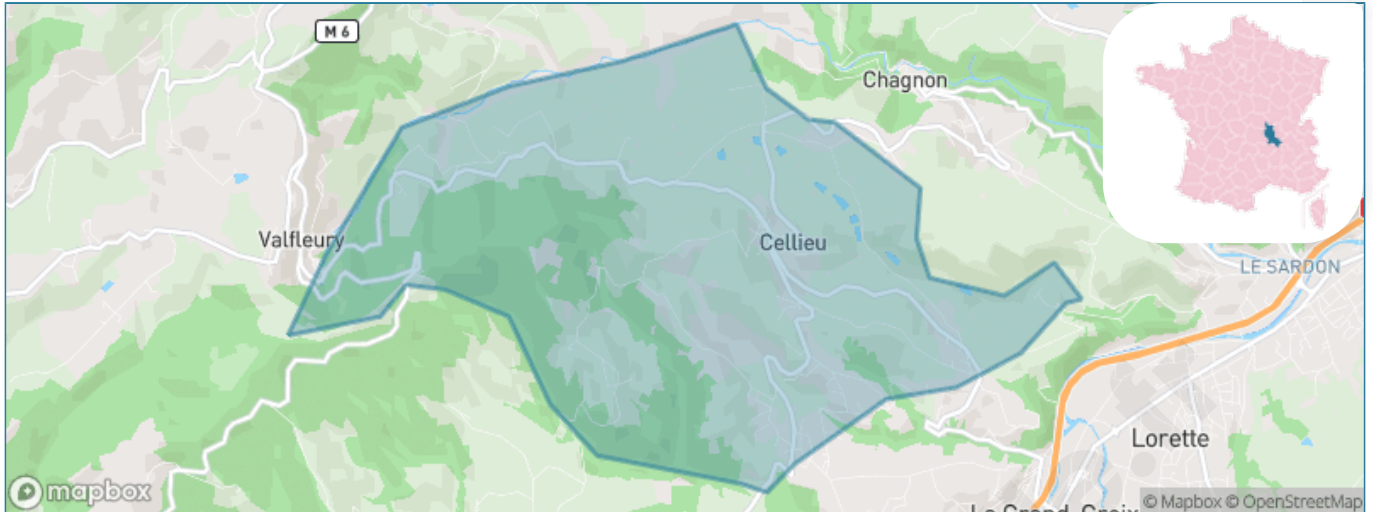
Présenté par

BIEN dans
ma **VILLE** 

Sommaire

Situation géographique	3
Statistiques sur la population	4
Evolution du nombre d'habitants	4
Tranche d'âge	5
0-14 ans	5
15-29 ans	5
30-44 ans	5
45-59 ans	5
60-74 ans	5
75-89 ans	5
90 ans et +	5
Activité professionnelle	5
Agriculteurs	5
Artisans, Commerçants	5
Cadres et sup.	5
Professions intermédiaires	5
Employé	5
Ouvrier	5
Retraité	5
Autres	5
Niveau de diplôme	6
Sans diplôme ou CEP	6
Brevet, BEPC, DNB	6
CAP-BEP ou équivalent	6
BAC ou équivalent	6
BAC+2	6
BAC+3 ou +4	6
BAC+5 ou plus	6
Composition des ménages	6
Couple sans enfant	6
Couple avec enfant(s)	6
Famille monoparentale	6
Colocation / Autre	6
Personnes seules	6
Profil électoraux	7
Premier tour	7
Sécurité	8
Evolution du nombre d'infractions	8
Pour comparer	9
Services à la population	10
Commerce	10
Éducation	10
Villes autour de Cellieu	12
Avis sur la ville de Cellieu	13
Moyenne par critère	13
Villes autour de Cellieu	13
Répartition des avis par note	13
Répartition des avis par note	13

Situation géographique



i Informations clés

- **Région** : Auvergne-Rhône-Alpes
- **Département** : Loire
- **Métropole** : Saint Etienne Métropole
- **Code postal** : 42320
- **Superficie** : 12 km²



Statistiques sur la population



Nombre d'habitants

1 731



Age moyen

41 ans



Pop active

49.2%



Taux chômage

5.2%



Pop densité

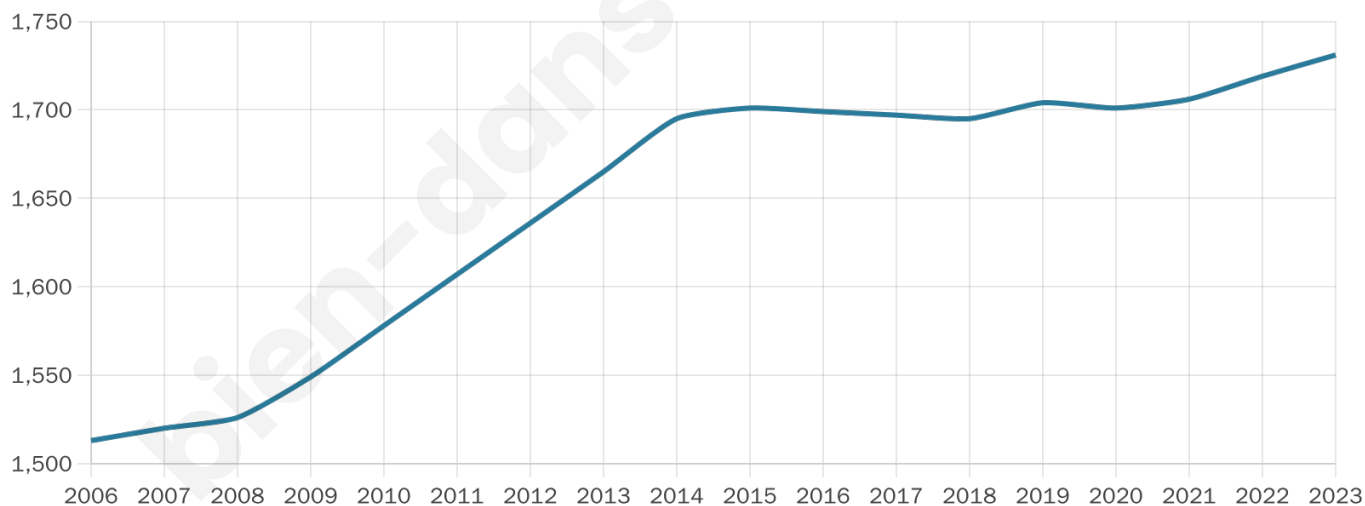
144 h/km²



Revenu moyen

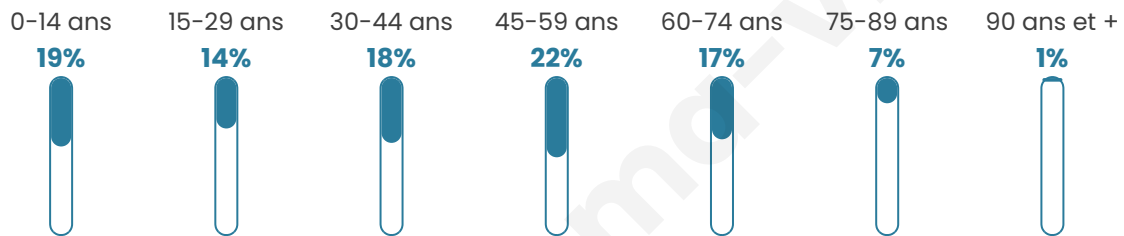
26 190 €/an

Evolution du nombre d'habitants

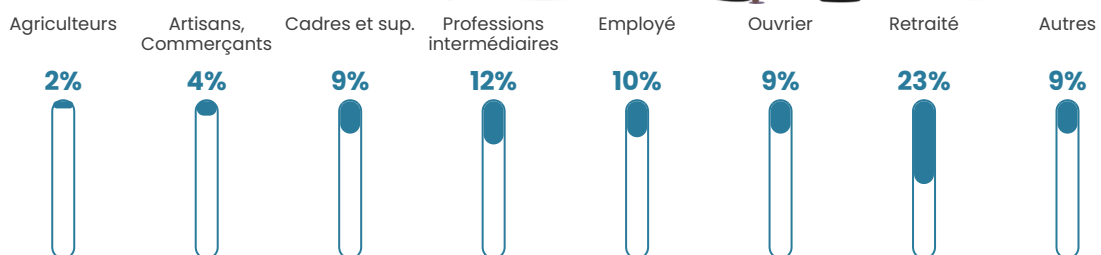


Sources : Institut national de la statistique et des études économiques (insee) selon Les dernières parutions officielles de 2024 portant sur les années 2020, 2021 et 2022.


Tranche d'âge




Activité professionnelle



Niveau de diplôme



Composition des ménages





Profils électoraux

Premier tour

	Emmanuel MACRON	29.96 %
	Marine LE PEN	28.85 %
	Jean-Luc MÉLENCHON	10.48 %
	Éric ZEMMOUR	8.63 %
	Yannick JADOT	5.47 %
	Valérie PÉCRESE	5.29 %
	Jean LASSALLE	3.80 %
	Nicolas DUPONT-AIGNAN	2.50 %
	Anne HIDALGO	1.95 %
	Fabien ROUSSEL	1.76 %
	Philippe POUTOU	0.93 %
	Nathalie ARTHAUD	0.37 %

Second tour

	Emmanuel MACRON	55,71 %
	Marine LE PEN	44,29 %

1 313 inscrits

Participation : 81.04%

Votes blancs : 5.55%

Votes nuls : 1.5%

1 315 inscrits

Participation : 83.73%

Votes blancs : 1.91%

Votes nuls : 0.18%

Sécurité



Agressions physiques / sexuelles

0



Cambriolages

10



Vols / dégradations

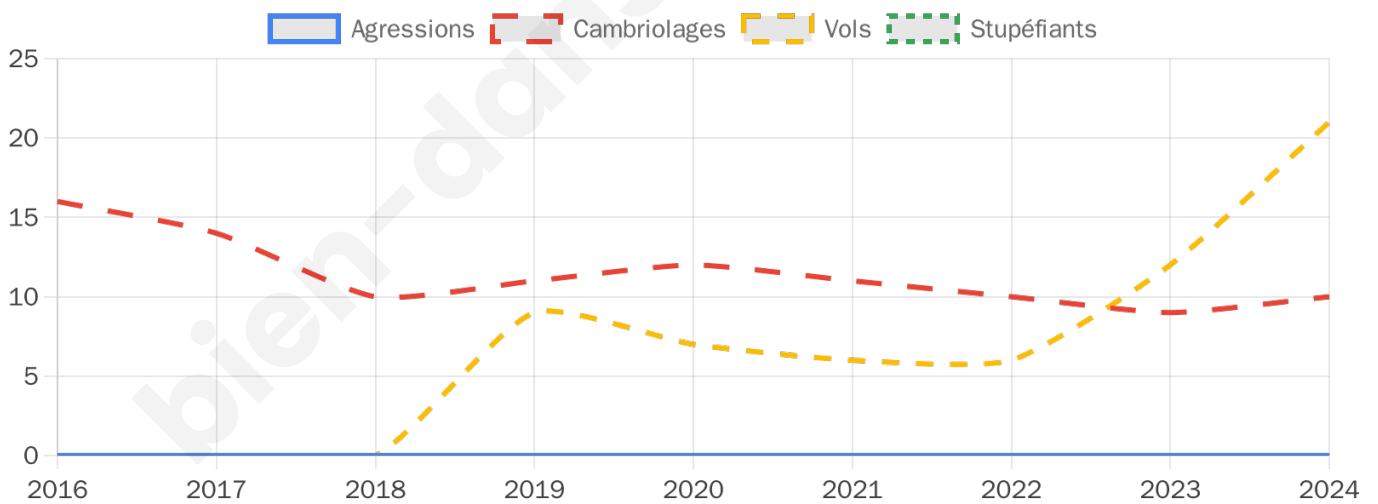
21



Stupéfiants

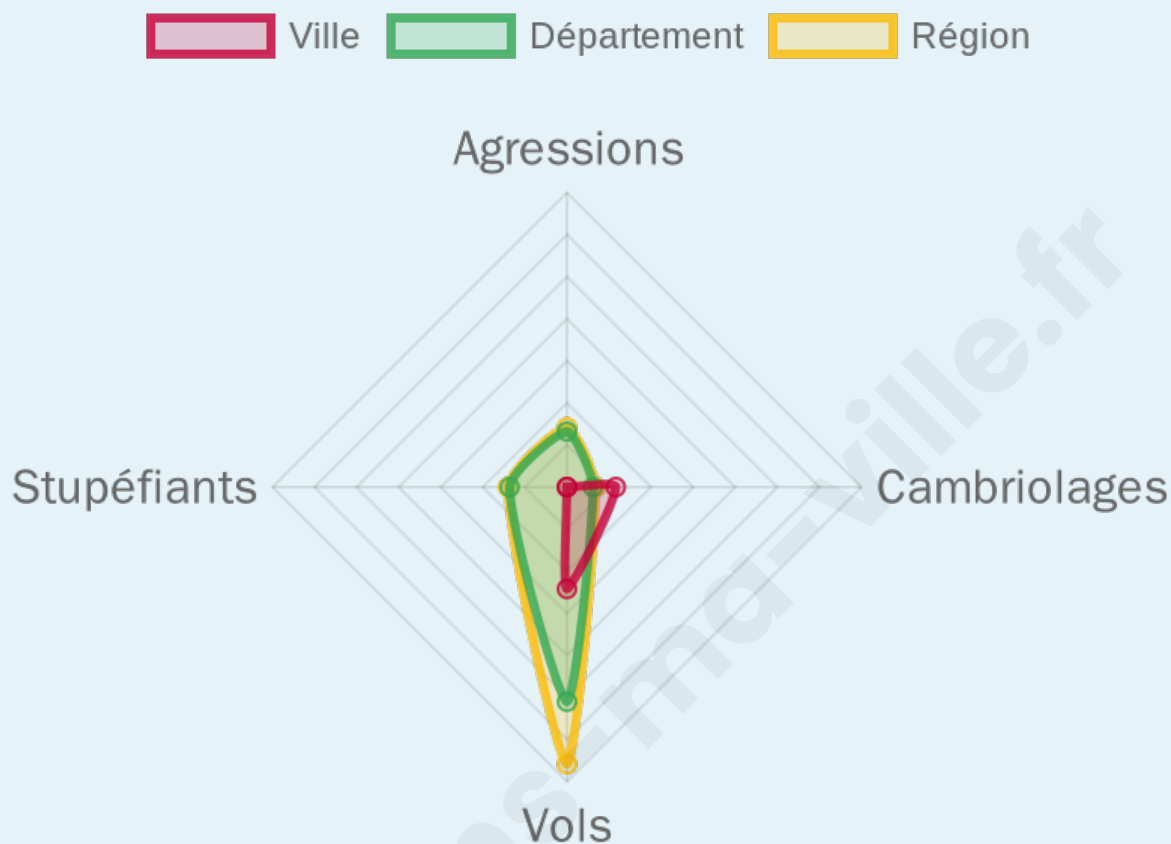
0

Evolution du nombre d'infractions



Pour comparer

(en proportion du nombre d'habitants)



Sources : Bases statistiques communale, départementale et régionale de la délinquance enregistrée par la police et la gendarmerie nationales selon les dernières parutions officielles de 2025 portant sur l'année 2024 ([data.gouv](https://data.gouv.fr)).

Agressions physiques / sexuelles : Violences sexuelles, coups et blessures volontaires intrafamiliaux, coups et blessures volontaires, autres coups, blessures volontaires et vols violents sans arme.

Cambriolages : Cambriolages de logements.

Vols : Vols avec armes, vols d'accessoires sur véhicules, vols dans les véhicules, vols de véhicules, vols sans violence contre des personnes, destructions, dégradations volontaires et escroqueries.

Stupéfiants : Trafic de stupéfiants dont (AFD) et usage de stupéfiants.

Services à la population



Commerce

Hypermarché	X <u>Saint-Chamond</u> 7km
Supermarché	X <u>Lorette</u> 3km
Superette	2
Boulangerie	1
Boucherie	X <u>La Grand-Croix</u> 3km
Restaurant	X <u>La Grand-Croix</u> 3km
Garage	2
Station-service	X <u>Lorette</u> 4km
Banque	X <u>La Grand-Croix</u> 3km
La poste	1
Coiffeur	2
Tabac	1
Bars / discothèque	X <u>L'Horme</u> 3km
Bibliothèque	X <u>Auray</u> 8km
Cinéma	X <u>Saint-Chamond</u> 5km
Vétérinaire	X <u>L'Horme</u> 4km



Santé

Pharmacie	X <u>La Grand-Croix</u> 3km
Hôpital	X <u>Saint-Chamond</u> 5km
Laboratoire d'analyses médicales	X <u>Saint-Chamond</u> 4km
Etablissement pour handicapé	X <u>La Grand-Croix</u> 3km
EHPA	X <u>La Grand-Croix</u> 3km
Médecin	X <u>La Grand-Croix</u> 3km
Dentiste	1
Chirurgien	X <u>Saint-Priest-en- Jarez</u> 13km
Dermatologue	X <u>Saint-Chamond</u> 5km
Anesthésiste	X <u>Saint-Étienne</u> 13km
Gastro-entérologue	X <u>L'Étrat</u> 13km
Gynécologue	X <u>Saint-Chamond</u> 5km
Cancérologue	X <u>Sainte-Foy-lès- Lyon</u> 33km
Neurologue	X <u>L'Étrat</u> 13km
Ophthalmologue	X <u>Saint-Étienne</u> 11km
ORL	X <u>Saint-Chamond</u> 5km
Cardiologue	X <u>Saint-Chamond</u> 5km
Pédiatre	X <u>Saint-Chamond</u> 5km
Pneumologue	X <u>Saint-Étienne</u> 13km
Psychologue	X <u>Saint-Paul-en- Jarez</u> 5km
Radiologue	X <u>Saint-Étienne</u> 11km
Rhumatologue	X <u>Saint-Chamond</u> 5km
Sage-femme	X <u>Saint-Paul-en- Jarez</u> 5km



Éducation

Crèche	1
Ecole maternelle Public	X <u>Lorette</u> 4km
Ecole maternelle Privé	X <u>Planfoy</u> 17km
Ecole primaire Public	1
Ecole primaire Privé	1
Collège Public	X <u>La Grand-Croix</u> 4km
Collège Privé	X <u>Saint-Chamond</u> 5km
Lycée Public	X <u>Saint-Chamond</u> 6km
Lycée Privé	X <u>Saint-Chamond</u> 5km

Sources : Base Sirene des entreprises et de leurs établissements selon les dernières parutions officielles de 2025 portant sur l'année 2024 ([data.gouv](#)). Liste, localisation et tarifs des professionnels de santé selon les dernières parutions officielles de 2025 portant sur l'année 2024 ([opendatasoft](#)) et FINESS Extraction du Fichier des établissements selon les dernières parutions officielles de 2025 portant sur l'année 2024 ([data.gouv](#)). Adresse et géolocalisation des établissements d'enseignement du premier et second degrés selon les

bien-dans-ma-ville.fr

Villes autour de Cellieu

Ville	Habitants	Superficie	Pop densité	Pop active	Taux chômage	Revenu moyen	Prix immobilier
Chagnon	527	2 km ²	264 h/km ²	50.5%	2.3%	25 240 €/an	1 581 €/m ²
La Grand-Croix (3 avis)	4 947	4 km ²	1 237 h/km ²	45.7%	5.1%	21 280 €/an	1 893 €/m ²
Valfleury (1 avis)	739	8 km ²	92 h/km ²	51.7%	2.2%	23 260 €/an	1 591 €/m ²
Lorette (8 avis)	4 983	3 km ²	1 661 h/km ²	40.1%	6.1%	21 450 €/an	1 927 €/m ²
Saint-Romain-en-Jarez (1 avis)	1 206	17 km ²	71 h/km ²	53.1%	2.8%	24 250 €/an	3 270 €/m ²
L'Horme (13 avis)	4 806	4 km ²	1 202 h/km ²	44%	6.7%	21 200 €/an	1 993 €/m ²
Genilac (4 avis)	3 839	8 km ²	480 h/km ²	50.2%	2.9%	25 220 €/an	1 962 €/m ²
Saint-Christo-en-Jarez (1 avis)	1 885	21 km ²	90 h/km ²	51%	1.8%	24 420 €/an	2 102 €/m ²
Saint-Paul-en-Jarez (2 avis)	4 699	20 km ²	235 h/km ²	44.6%	4.4%	23 630 €/an	2 136 €/m ²
Saint-Martin-la-Plaine (2 avis)	3 764	9 km ²	418 h/km ²	48.4%	3.1%	25 630 €/an	2 381 €/m ²
Farnay	1 355	7 km ²	194 h/km ²	47%	2.2%	28 690 €/an	2 350 €/m ²
Marcenod	698	9 km ²	78 h/km ²	54.6%	2%	24 500 €/an	1 463 €/m ²
Saint-Chamond (29 avis)	35 646	54 km ²	660 h/km ²	40.6%	5.9%	20 330 €/an	1 545 €/m ²
Rive-de-Gier (14 avis)	15 242	7 km ²	2 177 h/km ²	40.9%	6.9%	19 320 €/an	1 732 €/m ²
Châteauneuf (2 avis)	1 724	13 km ²	133 h/km ²	46.3%	2.5%	26 200 €/an	2 698 €/m ²

Avis sur la ville de Cellieu



Moyenne par critère



Villes autour de Cellieu

Ville	Note globale	Sécurité	Éducation	Sport Loisir	Environnement	Vie pratique
Chagnon	-	-	-	-	-	-
La Grand-Croix (3 avis)	3.8	3.3	4.0	4.0	3.3	4.3
Valfleury (1 avis)	2.6	3.0	3.0	3.0	1.0	3.0
Lorette (8 avis)	2.3	2.6	2.4	2.1	2.1	2.3
Saint-Romain-en-Jarez (1 avis)	2.2	3.0	3.0	3.0	1.0	1.0
L'Horme (13 avis)	2.6	2.0	2.8	3.1	2.2	2.6
Genilac (4 avis)	2.9	3.0	3.0	2.5	3.0	2.8
Saint-Christo-en-Jarez (1 avis)	4.6	5.0	5.0	3.0	5.0	5.0
Saint-Paul-en-Jarez (2 avis)	4.0	3.5	4.5	4.5	3.5	4.0
Saint-Martin-la-Plaine (2 avis)	4.2	4.5	3.5	4.5	4.5	4.0
Farnay	-	-	-	-	-	-
Marcenod	-	-	-	-	-	-
Saint-Chamond (29 avis)	3.0	1.9	2.8	3.8	3.5	2.9
Rive-de-Gier (14 avis)	2.4	2.0	2.9	2.4	2.1	2.8
Châteauneuf (2 avis)	3.1	2.5	2.0	3.5	3.5	4.0



Vous aimez votre ville ? Notez-la !

Et faites-nous part de vos remarques constructives



Avec

BIEN dans
ma **VILLE** 