



Version web

Ville de Celles-lès-Condé

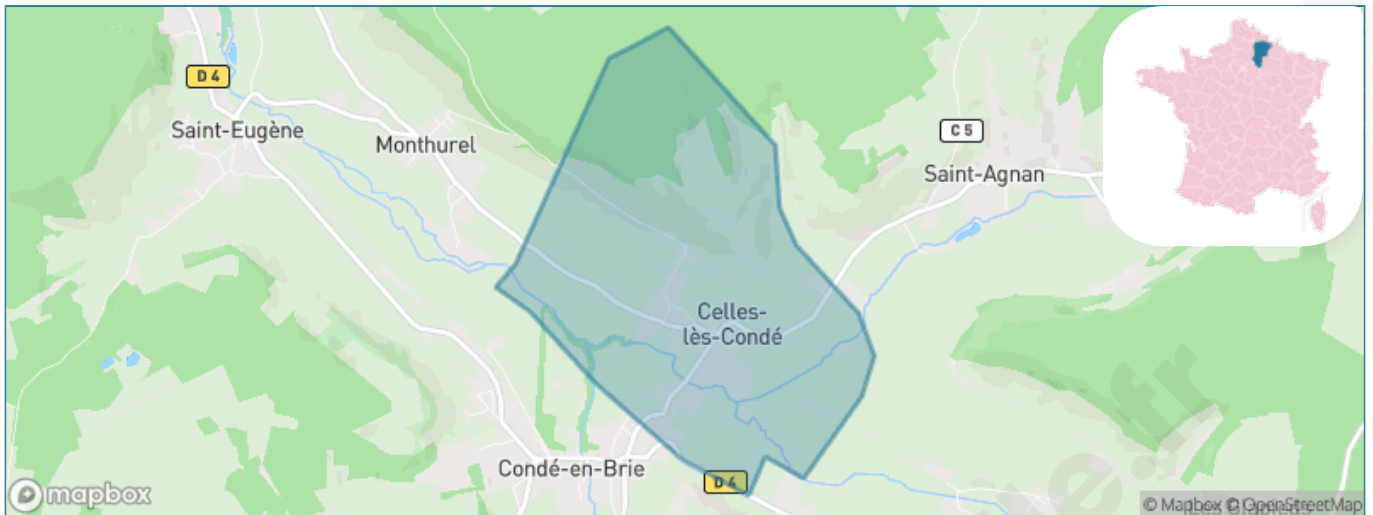
Présenté par

BIEN dans
ma **VILLE** 

Sommaire

Situation géographique	3
Statistiques sur la population	4
Evolution du nombre d'habitants	4
Tranche d'âge	5
0-14 ans	5
15-29 ans	5
30-44 ans	5
45-59 ans	5
60-74 ans	5
75-89 ans	5
90 ans et +	5
Activité professionnelle	5
Agriculteurs	5
Artisans, Commerçants	5
Cadres et sup.	5
Professions intermédiaires	5
Employé	5
Ouvrier	5
Retraité	5
Autres	5
Niveau de diplôme	6
Sans diplôme ou CEP	6
Brevet, BEPC, DNB	6
CAP-BEP ou équivalent	6
BAC ou équivalent	6
BAC+2	6
BAC+3 ou +4	6
BAC+5 ou plus	6
Composition des ménages	6
Couple sans enfant	6
Couple avec enfant(s)	6
Famille monoparentale	6
Colocation / Autre	6
Personnes seules	6
Profils électoraux	7
Premier tour	7
Sécurité	8
Evolution du nombre d'infractions	8
Pour comparer	9
Services à la population	10
Commerce	10
Éducation	10
Villes autour de Celles-lès-Condé	12

Situation géographique



i Informations clés

- **Région** : Hauts-de-France
- **Département** : Aisne
- **Code postal** : 02330
- **Superficie** : 3 km²



Statistiques sur la population



Nombre d'habitants

88



Age moyen

43 ans



Pop active

50%



Taux chômage

3.4%



Pop densité

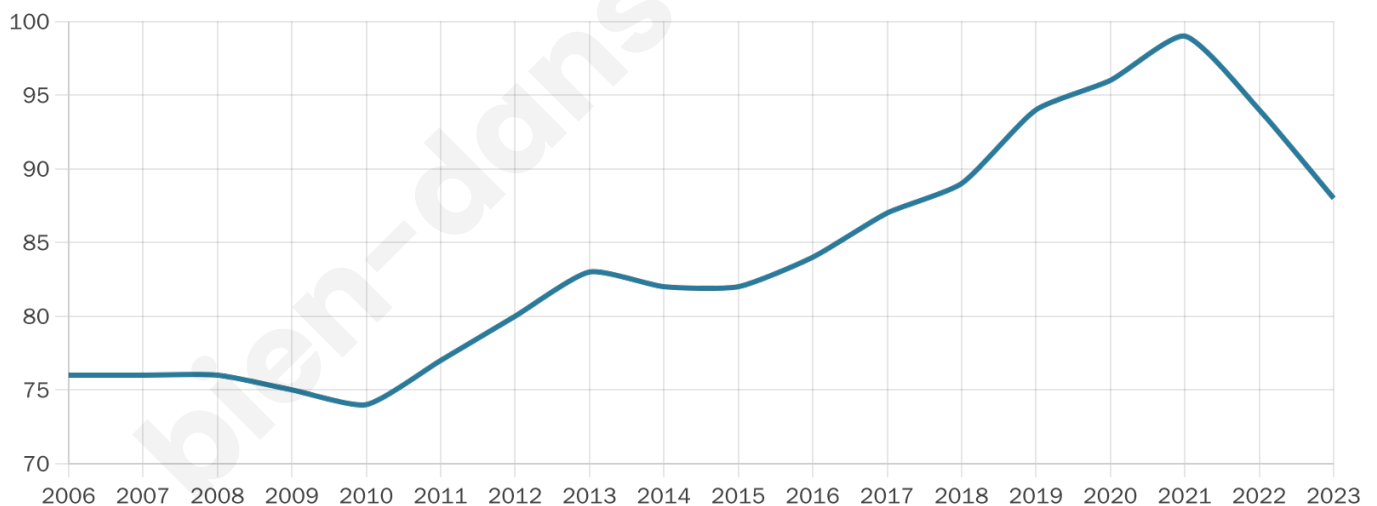
29 h/km²



Revenu moyen

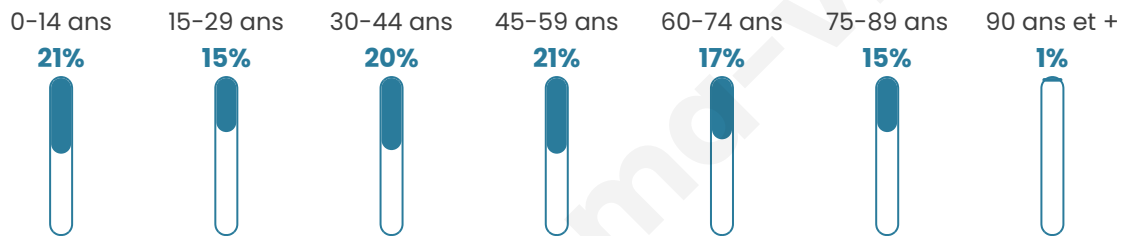
NC

Evolution du nombre d'habitants

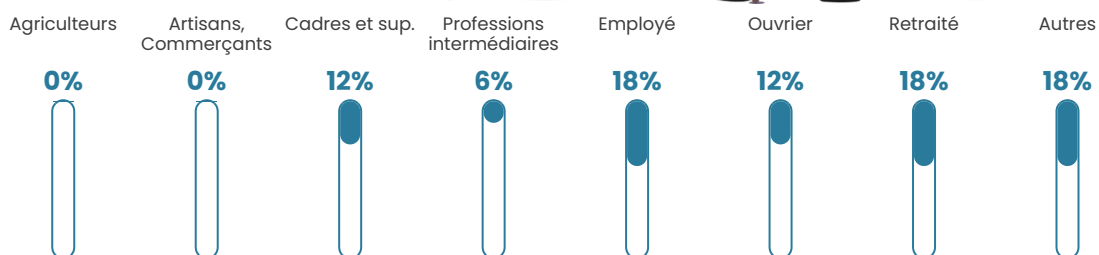


Sources : Institut national de la statistique et des études économiques (insee) selon Les dernières parutions officielles de 2024 portant sur les années 2020, 2021 et 2022.


Tranche d'âge




Activité professionnelle



Niveau de diplôme



Composition des ménages



Profils électoraux

Premier tour

	Emmanuel MACRON	38.00 %
	Marine LE PEN	28.00 %
	Éric ZEMMOUR	8.00 %
	Yannick JADOT	6.00 %
	Fabien ROUSSEL	4.00 %
	Jean LASSALLE	4.00 %
	Jean-Luc MÉLENCHON	4.00 %
	Valérie PÉCRESSÉ	4.00 %
	Nathalie ARTHAUD	2.00 %
	Philippe POUTOU	2.00 %
	Anne HIDALGO	0.00 %
	Nicolas DUPONT-AIGNAN	0.00 %



64 inscrits

Participation : 79.69%

Votes blancs : 1.96%

Votes nuls : 0.00%

Second tour

	Emmanuel MACRON	54,35 %
	Marine LE PEN	45,65 %

64 inscrits

Participation : 81.25%

Votes blancs : 9.62%

Votes nuls : 1.92%

Sécurité



Agressions physiques / sexuelles

0



Cambriolages

0



Vols / dégradations

0



Stupéfiants

0

Evolution du nombre d'infractions



Pour comparer

(en proportion du nombre d'habitants)



Sources : Bases statistiques communale, départementale et régionale de la délinquance enregistrée par la police et la gendarmerie nationales selon les dernières parutions officielles de 2025 portant sur l'année 2024 ([data.gouv](https://data.gouv.fr)).

Agressions physiques / sexuelles : Violences sexuelles, coups et blessures volontaires intrafamiliaux, coups et blessures volontaires, autres coups, blessures volontaires et vols violents sans arme.

Cambriolages : Cambriolages de logements.

Vols : Vols avec armes, vols d'accessoires sur véhicules, vols dans les véhicules, vols de véhicules, vols sans violence contre des personnes, destructions, dégradations volontaires et escroqueries.

Stupéfiants : Trafic de stupéfiants dont (AFD) et usage de stupéfiants.

Services à la population



Commerce

Hypermarché	X <u>Château-Thierry</u> 13km
Supermarché	X <u>Crézancy</u> 5km
Superette	X <u>Condé-en-Brie</u> 1km
Boulangerie	X <u>Condé-en-Brie</u> 1km
Boucherie	X <u>Condé-en-Brie</u> 1km
Restaurant	X <u>Condé-en-Brie</u> 1km
Garage	X <u>Vallées en Champagne</u> 3km
Station-service	X <u>Dormans</u> 7km
Banque	X <u>Dormans</u> 9km
La poste	X <u>Crézancy</u> 5km
Coiffeur	X <u>Condé-en-Brie</u> 1km
Tabac	X <u>Crézancy</u> 5km
Bars / discothèque	X <u>Fossoy</u> 7km
Bibliothèque	X <u>Crézancy</u> 5km
Cinéma	X <u>Brasles</u> 11km
Vétérinaire	X <u>Condé-en-Brie</u> 1km



Santé

Pharmacie	X <u>Condé-en-Brie</u> 1km
Hôpital	X <u>Château-Thierry</u> 12km
Laboratoire d'analyses médicales	X <u>Château-Thierry</u> 12km
Etablissement pour handicapé	X <u>Dormans</u> 10km
EHPA	X <u>Condé-en-Brie</u> 2km
Médecin	X <u>Crézancy</u> 5km
Dentiste	X <u>Condé-en-Brie</u> 2km
Chirurgien	X <u>Château-Thierry</u> 12km
Dermatologue	X <u>Épernay</u> 28km
Anesthésiste	X <u>Château-Thierry</u> 12km
Gastro-entérologue	X <u>Château-Thierry</u> 12km
Gynécologue	X <u>Château-Thierry</u> 12km
Cancérologue	X <u>Bezannes</u> 39km
Neurologue	X <u>Bezannes</u> 39km
Ophthalmologue	X <u>Château-Thierry</u> 12km
ORL	X <u>Château-Thierry</u> 13km
Cardiologue	X <u>Château-Thierry</u> 12km
Pédiatre	X <u>Château-Thierry</u> 13km
Pneumologue	X <u>Château-Thierry</u> 14km
Psychologue	X <u>Château-Thierry</u> 13km
Radiologue	X <u>Château-Thierry</u> 12km
Rhumatologue	X <u>Épernay</u> 29km
Sage-femme	X <u>Condé-en-Brie</u> 2km



Éducation

Crèche	X <u>Condé-en-Brie</u> 1km
Ecole maternelle Public	X <u>Monthurel</u> 2km
Ecole maternelle Privé	X <u>Fismes</u> 34km
Ecole primaire Public	X <u>Condé-en-Brie</u> 2km
Ecole primaire Privé	X <u>Château-Thierry</u> 13km
Collège Public	X <u>Condé-en-Brie</u> 2km
Collège Privé	X <u>Château-Thierry</u> 13km
Lycée Public	X <u>Crézancy</u> 5km
Lycée Privé	X <u>Château-Thierry</u> 12km

Sources : Base Sirene des entreprises et de leurs établissements selon les dernières parutions officielles de 2025 portant sur l'année 2024 ([data.gouv](https://data.gouv.fr/)). Liste, localisation et tarifs des professionnels de santé selon les dernières parutions officielles de 2025 portant sur l'année 2024 ([opendatasoft](https://opendatasoft.com/)) et FINISS Extraction du Fichier des établissements selon les dernières parutions officielles de 2025 portant sur l'année 2024 ([data.gouv](https://data.gouv.fr/)). Adresse et géolocalisation des établissements d'enseignement du premier et second degrés selon les

bien-dans-ma-ville.fr

Villes autour de Celles-lès-Condé

Ville	Habitants	Superficie	Pop densité	Pop active	Taux chômage	Revenu moyen	Prix immobilier
Monthurel	135	3 km ²	45 h/km ²	53.3%	4.4%	25 900 €/an	2 437 €/m ²
Condé-en-Brie	654	4 km ²	164 h/km ²	49.7%	7.5%	22 080 €/an	1 180 €/m ²
Saint-Eugène	232	6 km ²	39 h/km ²	43.5%	7.8%	20 130 €/an	1 623 €/m ²
Connigis	306	5 km ²	61 h/km ²	56.9%	7.2%	22 390 €/an	1 341 €/m ²
Montigny-lès-Condé	51	4 km ²	13 h/km ²	43.1%	2%	NC	1 267 €/m ²
Courthiézy	339	5 km ²	68 h/km ²	46.9%	3.8%	24 590 €/an	NC
Vallées en Champagne	599	41 km ²	15 h/km ²	49.1%	3.2%	26 580 €/an	1 262 €/m ²
Courboin	304	14 km ²	22 h/km ²	54.6%	4.6%	21 900 €/an	1 949 €/m ²
Passy-sur-Marne	139	3 km ²	46 h/km ²	53.2%	2.9%	24 950 €/an	821 €/m ²
Reuilly-Sauvigny	225	6 km ²	38 h/km ²	44.4%	4.4%	22 630 €/an	1 391 €/m ²
Courtemont-Vareennes (1 avis)	361	6 km ²	60 h/km ²	42.9%	3.9%	21 750 €/an	1 358 €/m ²
Montlevon	279	22 km ²	13 h/km ²	52%	5%	22 420 €/an	1 372 €/m ²
Crézancy	1 166	7 km ²	167 h/km ²	48%	6.8%	20 650 €/an	1 530 €/m ²
Fossoy (3 avis)	535	7 km ²	76 h/km ²	44.5%	3%	24 890 €/an	1 526 €/m ²
Trélou-sur-Marne (1 avis)	952	20 km ²	48 h/km ²	47.3%	4.3%	22 890 €/an	976 €/m ²

bien-dans-ma-ville.fr



Vous aimez votre ville ? Notez-la !

Et faites-nous part de vos remarques constructives



Avec

BIEN dans
ma **VILLE** 