



Version web

Ville de Celles

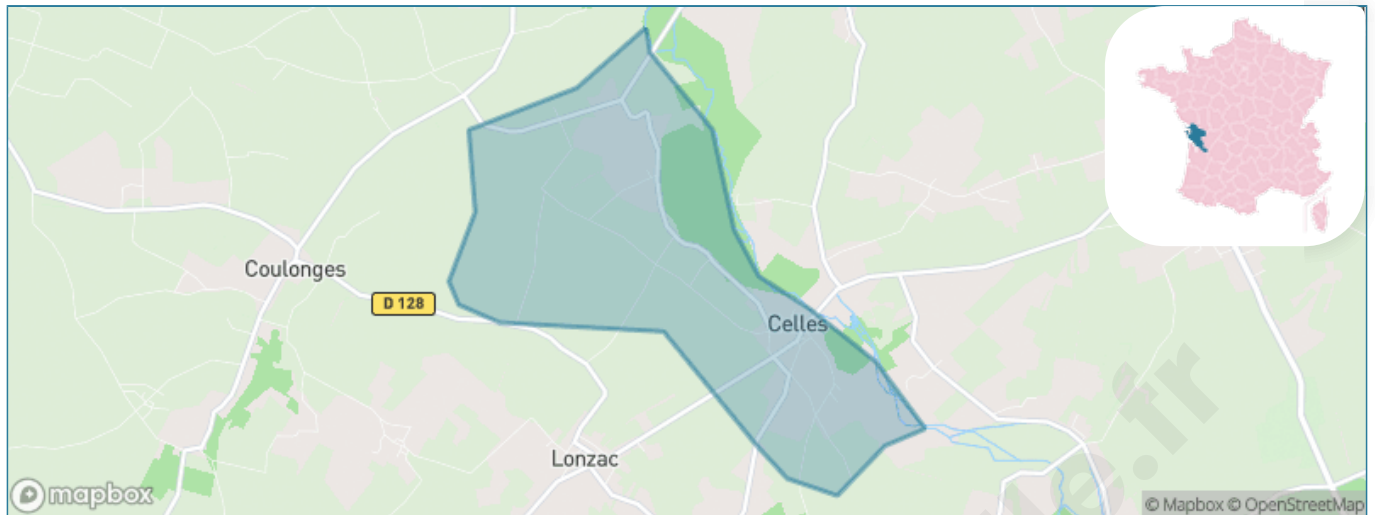
Présenté par

BIEN dans
ma **VILLE** 

Sommaire

Situation géographique	3
Statistiques sur la population	4
Evolution du nombre d'habitants	4
Tranche d'âge	5
<i>0-14 ans</i>	5
<i>15-29 ans</i>	5
<i>30-44 ans</i>	5
<i>45-59 ans</i>	5
<i>60-74 ans</i>	5
<i>75-89 ans</i>	5
<i>90 ans et +</i>	5
Activité professionnelle	5
<i>Agriculteurs</i>	5
<i>Artisans, Commerçants</i>	5
<i>Cadres et sup.</i>	5
<i>Professions intermédiaires</i>	5
<i>Employé</i>	5
<i>Ouvrier</i>	5
<i>Retraité</i>	5
<i>Autres</i>	5
Niveau de diplôme	6
<i>Sans diplôme ou CEP</i>	6
<i>Brevet, BEPC, DNB</i>	6
<i>CAP-BEP ou équivalent</i>	6
<i>BAC ou équivalent</i>	6
<i>BAC+2</i>	6
<i>BAC+3 ou +4</i>	6
<i>BAC+5 ou plus</i>	6
Composition des ménages	6
<i>Couple sans enfant</i>	6
<i>Couple avec enfant(s)</i>	6
<i>Famille monoparentale</i>	6
<i>Colocation / Autre</i>	6
<i>Personnes seules</i>	6
Profils électoraux	7
<i>Premier tour</i>	7
Sécurité	8
<i>Evolution du nombre d'infractions</i>	8
<i>Pour comparer</i>	9
Services à la population	10
<i>Commerce</i>	10
<i>Éducation</i>	10
<i>Villes autour de Celles</i>	12

Situation géographique



i Informations clés

- **Région** : Nouvelle-Aquitaine
- **Département** : Charente-Maritime
- **Code postal** : 17520
- **Superficie** : 6 km²



Statistiques sur la population



Nombre d'habitants

329



Age moyen

43 ans



Pop active

48.3%



Taux chômage

4.8%



Pop densité

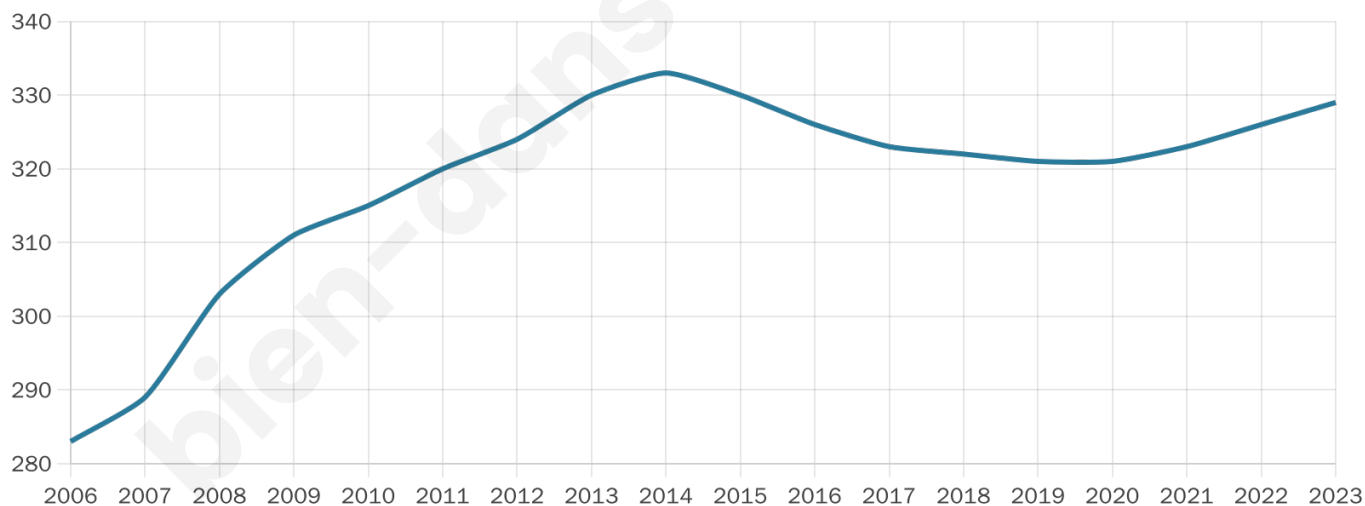
55 h/km²



Revenu moyen

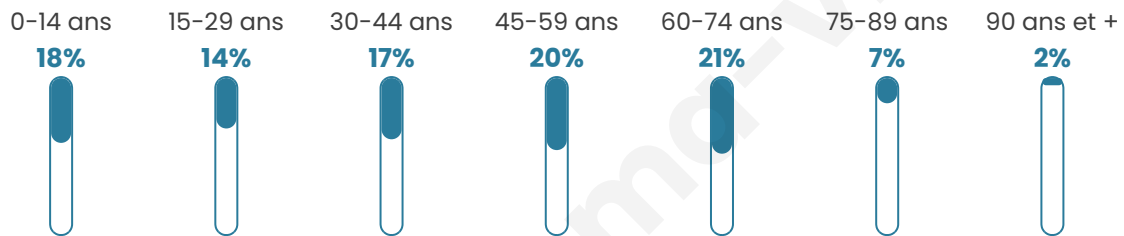
22 330 €/an

Evolution du nombre d'habitants

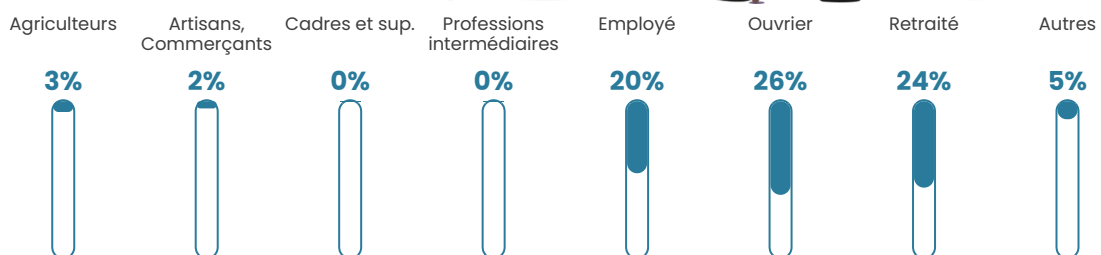


Sources : Institut national de la statistique et des études économiques (insee) selon Les dernières parutions officielles de 2024 portant sur les années 2020, 2021 et 2022.

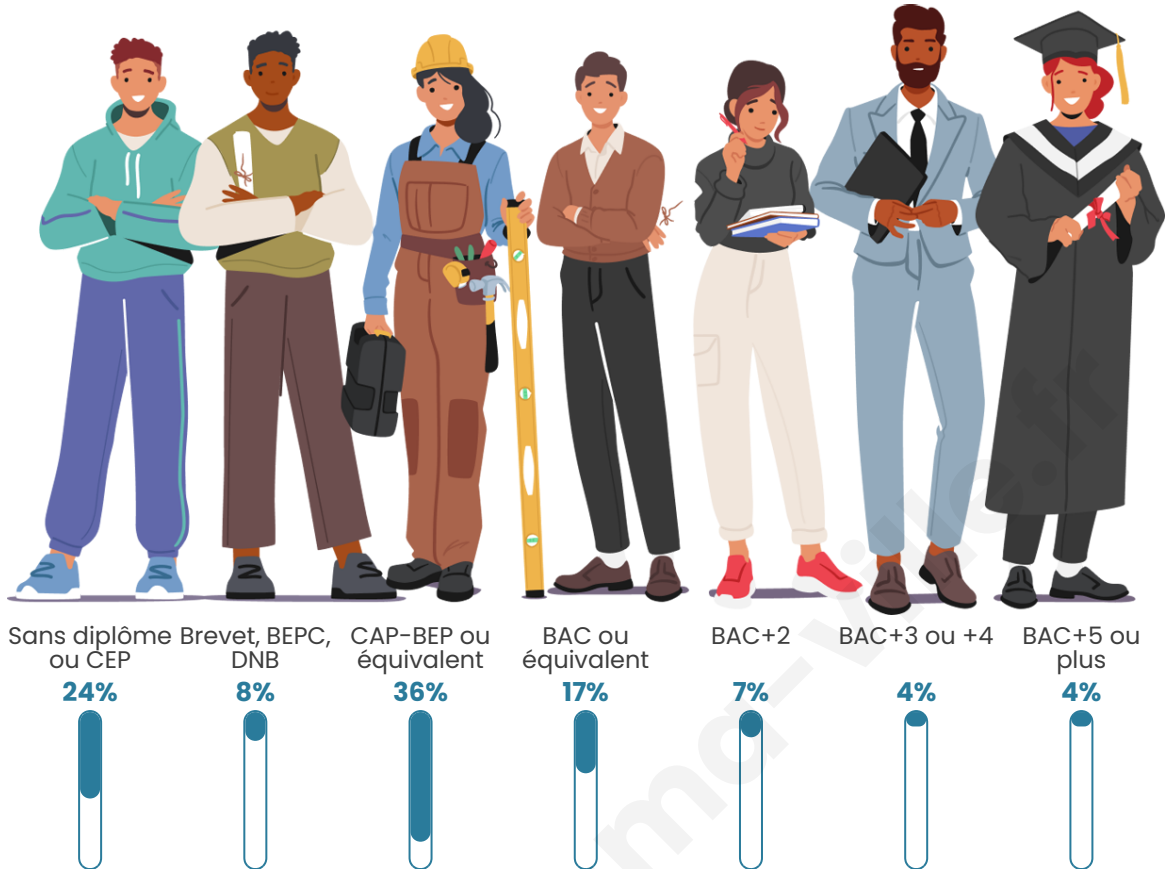
Tranche d'âge




Activité professionnelle



Niveau de diplôme








Composition des ménages



Profils électoraux

Premier tour

	Emmanuel MACRON	27.84 %
	Marine LE PEN	26.29 %
	Jean-Luc MÉLENCHON	14.95 %
	Valérie PÉCRESSÉ	6.19 %
	Jean LASSALLE	5.15 %
	Éric ZEMMOUR	5.15 %
	Nicolas DUPONT- AIGNAN	4.12 %
	Anne HIDALGO	3.61 %
	Yannick JADOT	3.09 %
	Fabien ROUSSEL	2.06 %
	Nathalie ARTHAUD	1.03 %
	Philippe POUTOU	0.52 %



255 inscrits

Participation : 78.82%

Votes blancs : 2.99%

Votes nuls : 0.50%

Second tour

	Emmanuel MACRON	47,87 %
	Marine LE PEN	52,13 %

255 inscrits

Participation : 81.18%

Votes blancs : 0.97%

Votes nuls : 8.21%

Sécurité



Agressions physiques / sexuelles

0



Cambriolages

0



Vols / dégradations

0



Stupéfiants

0

Evolution du nombre d'infractions



Pour comparer

(en proportion du nombre d'habitants)



Sources : Bases statistiques communale, départementale et régionale de la délinquance enregistrée par la police et la gendarmerie nationales selon les dernières parutions officielles de 2025 portant sur l'année 2024 ([data.gouv](https://data.gouv.fr)).

Agressions physiques / sexuelles : Violences sexuelles, coups et blessures volontaires intrafamiliaux, coups et blessures volontaires, autres coups, blessures volontaires et vols violents sans arme.

Cambriolages : Cambriolages de logements.

Vols : Vols avec armes, vols d'accessoires sur véhicules, vols dans les véhicules, vols de véhicules, vols sans violence contre des personnes, destructions, dégradations volontaires et escroqueries.

Stupéfiants : Trafic de stupéfiants dont (AFD) et usage de stupéfiants.

Services à la population



Commerce

Hypermarché	X Châteaubernard 9km
Supermarché	X Archiac 10km
Superette	X Saint-Martial-sur-Né 2km
Boulangerie	X Lonzac 2km
Boucherie	1
Restaurant	X Lonzac 2km
Garage	X Lonzac 3km
Station-service	X Châteaubernard 9km
Banque	X Archiac 9km
La poste	X Salles-d'Angles 3km
Coiffeur	X Lonzac 2km
Tabac	X Pérignac 8km
Bars / discothèque	X Ars 5km
Bibliothèque	X Châteaubernard 10km
Cinéma	X Cognac 11km
Vétérinaire	X Salles-d'Angles 3km



Santé

Pharmacie	X Ars 5km
Hôpital	X Cognac 11km
Laboratoire d'analyses médicales	X Cognac 10km
Etablissement pour handicapé	X Châteaubernard 10km
EHPA	X Salles-d'Angles 3km
Médecin	X Salles-d'Angles 3km
Dentiste	X Saint-Fort-sur-le-Né 5km
Chirurgien	X Châteaubernard 11km
Dermatologue	X Cognac 10km
Anesthésiste	X Châteaubernard 11km
Gastro-entérologue	X Châteaubernard 11km
Gynécologue	X Châteaubernard 11km
Cancérologue	X Bordeaux 84km
Neurologue	X Saintes 28km
Ophthalmologue	X Cognac 11km
ORL	X Saintes 27km
Cardiologue	X Cognac 10km
Pédiatre	X Cognac 10km
Pneumologue	X Cognac 10km
Psychologue	X Cognac 11km
Radiologue	X Châteaubernard 11km
Rhumatologue	X Cognac 12km
Sage-femme	X Archiac 11km



Éducation

Crèche	X Germignac 4km
Ecole maternelle Public	1
Ecole maternelle Privé	X Marsac 37km
Ecole primaire Public	X Saint-Martial-sur-Né 2km
Ecole primaire Privé	X Cognac 10km
Collège Public	X Archiac 10km
Collège Privé	X Verrières 9km
Lycée Public	X Cognac 11km
Lycée Privé	X Verrières 9km

Sources : Base Sirene des entreprises et de leurs établissements selon les dernières parutions officielles de 2025 portant sur l'année 2024 ([data.gouv](#)). Liste, localisation et tarifs des professionnels de santé selon les dernières parutions officielles de 2025 portant sur l'année 2024 ([opendatasoft](#)) et FINISS Extraction du Fichier des établissements selon les dernières parutions officielles de 2025 portant sur l'année 2024 ([data.gouv](#)). Adresse et géolocalisation des établissements d'enseignement du premier et second degrés selon les

bien-dans-ma-ville.fr

Villes autour de Celles

Ville	Habitants	Superficie	Pop densité	Pop active	Taux chômage	Revenu moyen	Prix immobilier
Saint-Martial-sur-Né (1 avis)	425	11 km ²	39 h/km ²	48%	3.1%	24 010 €/an	1 472 €/m ²
Lonzac	267	6 km ²	45 h/km ²	49.4%	3%	24 440 €/an	3 139 €/m ²
Salles-d'Angles (1 avis)	1 011	21 km ²	48 h/km ²	44.7%	4.1%	23 560 €/an	1 517 €/m ²
Gimeux	742	7 km ²	106 h/km ²	45.1%	3.5%	25 940 €/an	1 425 €/m ²
Genté	924	11 km ²	84 h/km ²	45%	4.1%	24 240 €/an	1 247 €/m ²
Jarnac-Champagne (1 avis)	878	22 km ²	40 h/km ²	46.1%	3.9%	24 080 €/an	1 124 €/m ²
Germignac (1 avis)	653	14 km ²	47 h/km ²	51%	4.7%	22 310 €/an	1 326 €/m ²
Coulonges	222	9 km ²	25 h/km ²	55.4%	8.1%	24 730 €/an	1 745 €/m ²
Angeac-Champagne	495	14 km ²	35 h/km ²	49.9%	3%	24 490 €/an	1 170 €/m ²
Cierzac	323	5 km ²	65 h/km ²	48.9%	2.2%	22 100 €/an	1 717 €/m ²
Saint-Fort-sur-le-Né	386	6 km ²	64 h/km ²	49.7%	4.7%	24 630 €/an	1 053 €/m ²
Ars	686	11 km ²	62 h/km ²	48.3%	4.4%	25 270 €/an	1 923 €/m ²
Échebrune	480	17 km ²	28 h/km ²	48.5%	2.7%	23 840 €/an	1 102 €/m ²
Sainte-Lheurine	533	17 km ²	31 h/km ²	45.8%	6.2%	21 730 €/an	1 224 €/m ²
Chadenac	518	14 km ²	37 h/km ²	44.6%	2.9%	21 840 €/an	1 027 €/m ²

bien-dans-ma-ville.fr



Vous aimez votre ville ? Notez-la !

Et faites-nous part de vos remarques constructives



Avec

BIEN dans ma **VILLE** 