



Version web

# Ville de La Celle-Saint-Cyr

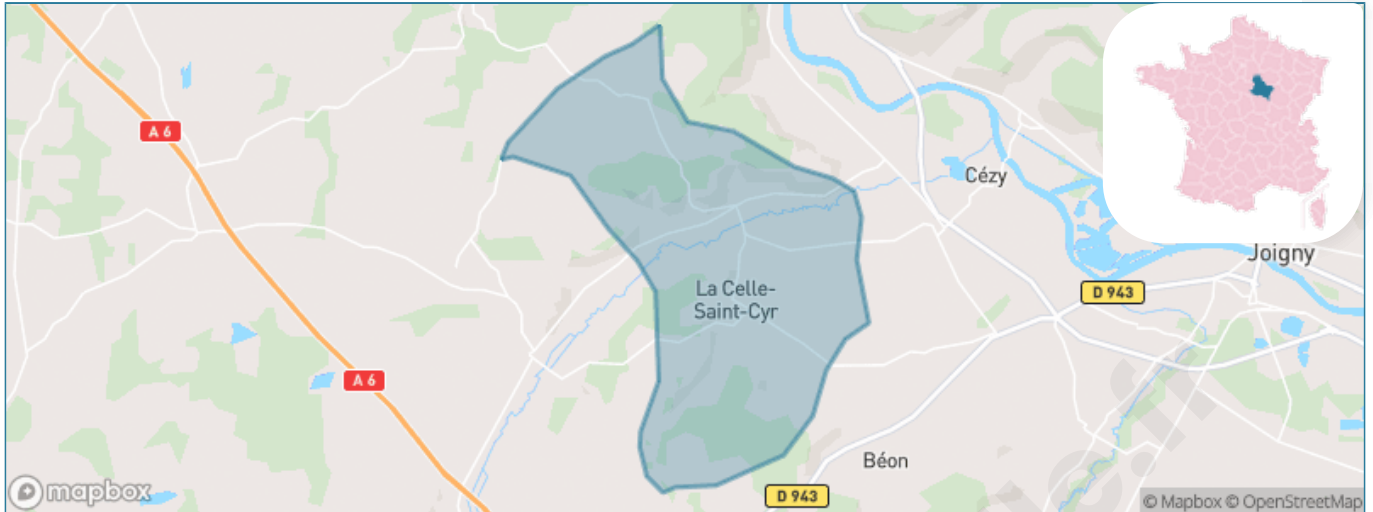
Présenté par

**BIEN** dans  
ma **VILLE** 

# Sommaire

Situation géographique .....	3
Statistiques sur la population .....	4
Evolution du nombre d'habitants .....	4
Tranche d'âge .....	5
0-14 ans .....	5
15-29 ans .....	5
30-44 ans .....	5
45-59 ans .....	5
60-74 ans .....	5
75-89 ans .....	5
90 ans et + .....	5
Activité professionnelle .....	5
Agriculteurs .....	5
Artisans, Commerçants .....	5
Cadres et sup. ....	5
Professions intermédiaires .....	5
Employé .....	5
Ouvrier .....	5
Retraité .....	5
Autres .....	5
Niveau de diplôme .....	6
Sans diplôme ou CEP .....	6
Brevet, BEPC, DNB .....	6
CAP-BEP ou équivalent .....	6
BAC ou équivalent .....	6
BAC+2 .....	6
BAC+3 ou +4 .....	6
BAC+5 ou plus .....	6
Composition des ménages .....	6
Couple sans enfant .....	6
Couple avec enfant(s) .....	6
Famille monoparentale .....	6
Colocation / Autre .....	6
Personnes seules .....	6
Profils électoraux .....	7
Premier tour .....	7
Sécurité .....	8
Evolution du nombre d'infractions .....	8
Pour comparer .....	9
Services à la population .....	10
Commerce .....	10
Éducation .....	10
Villes autour de La Celle-Saint-Cyr .....	11

# Situation géographique



## i Informations clés

- **Région** : Bourgogne-Franche-Comté
- **Département** : Yonne
- **Code postal** : 89116
- **Superficie** : 18 km<sup>2</sup>

REGION  
BOURGOGNE  
FRANCHE  
COMTE



# Statistiques sur la population



Nombre d'habitants

**840**



Age moyen

**41 ans**



Pop active

**50.1%**



Taux chômage

**5.7%**



Pop densité

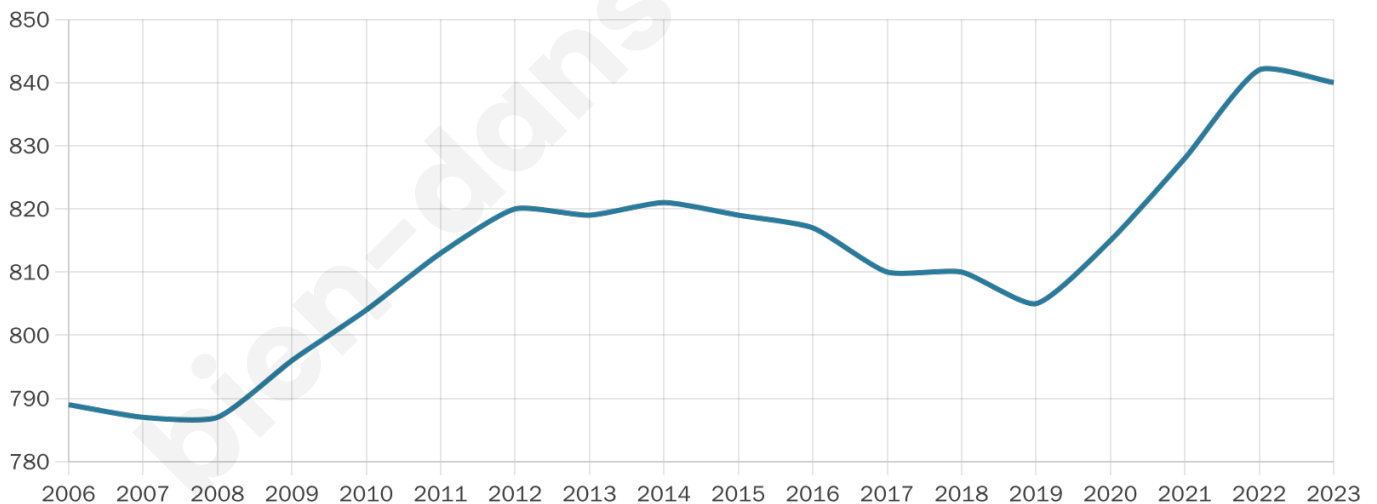
**47 h/km<sup>2</sup>**



Revenu moyen

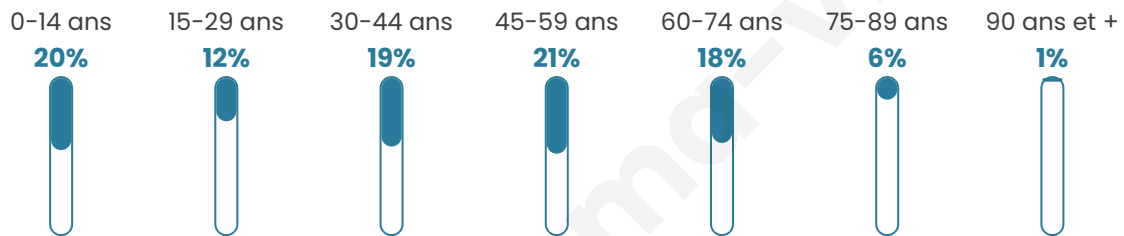
**23 100 €/an**

## Evolution du nombre d'habitants

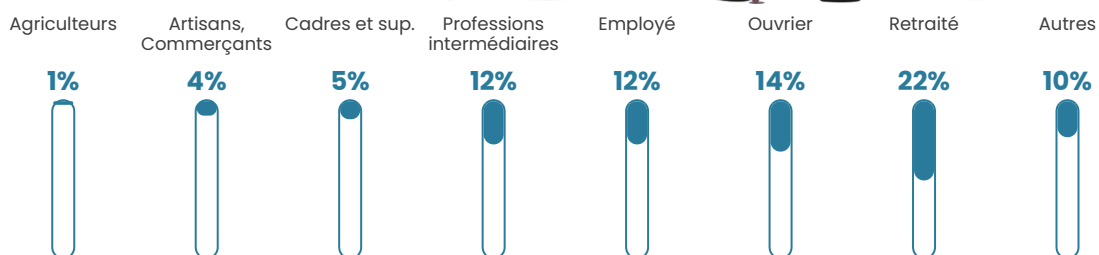


Sources : Institut national de la statistique et des études économiques (insee) selon Les dernières parutions officielles de 2024 portant sur les années 2020, 2021 et 2022.

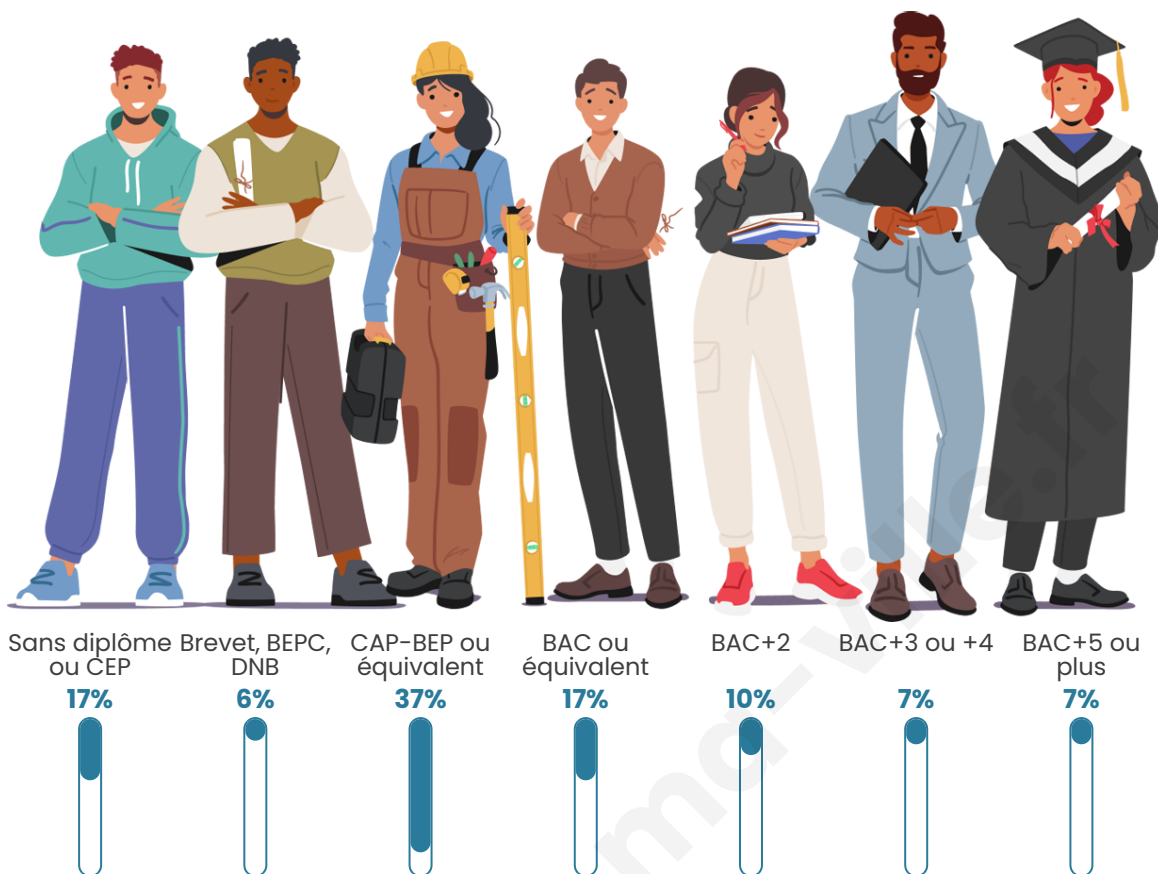
## Tranche d'âge



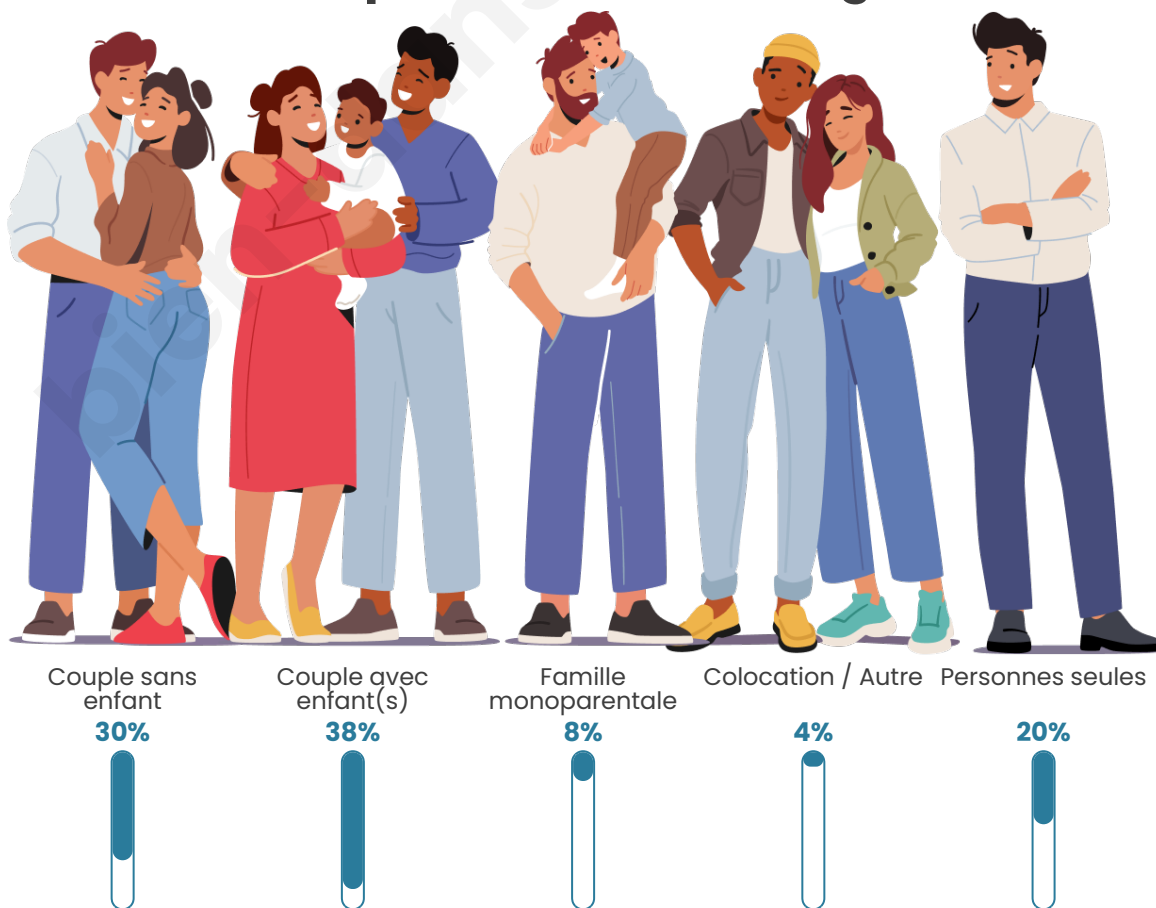
## Activité professionnelle



## Niveau de diplôme












## Composition des ménages



# Profils électoraux

## Premier tour

	Marine LE PEN	37.71 %
	Emmanuel MACRON	23.75 %
	Jean-Luc MÉLENCHON	14.79 %
	Éric ZEMMOUR	6.88 %
	Nicolas DUPONT-AIGNAN	3.75 %
	Yannick JADOT	3.33 %
	Valérie PÉCRESSE	3.33 %
	Fabien ROUSSEL	2.50 %
	Philippe POUTOU	1.67 %
	Jean LASSALLE	1.46 %
	Anne HIDALGO	0.63 %
	Nathalie ARTHAUD	0.21 %



### 606 inscrits

Participation : 80.36%

Votes blancs : 1.03%

Votes nuls : 0.41%

## Second tour

	Emmanuel MACRON	41,16 %
	Marine LE PEN	58,84 %

### 606 inscrits

Participation : 78.38%

Votes blancs : 8.42%

Votes nuls : 1.05%

# Sécurité



Agressions physiques / sexuelles

0



Cambriolages

0



Vols / dégradations

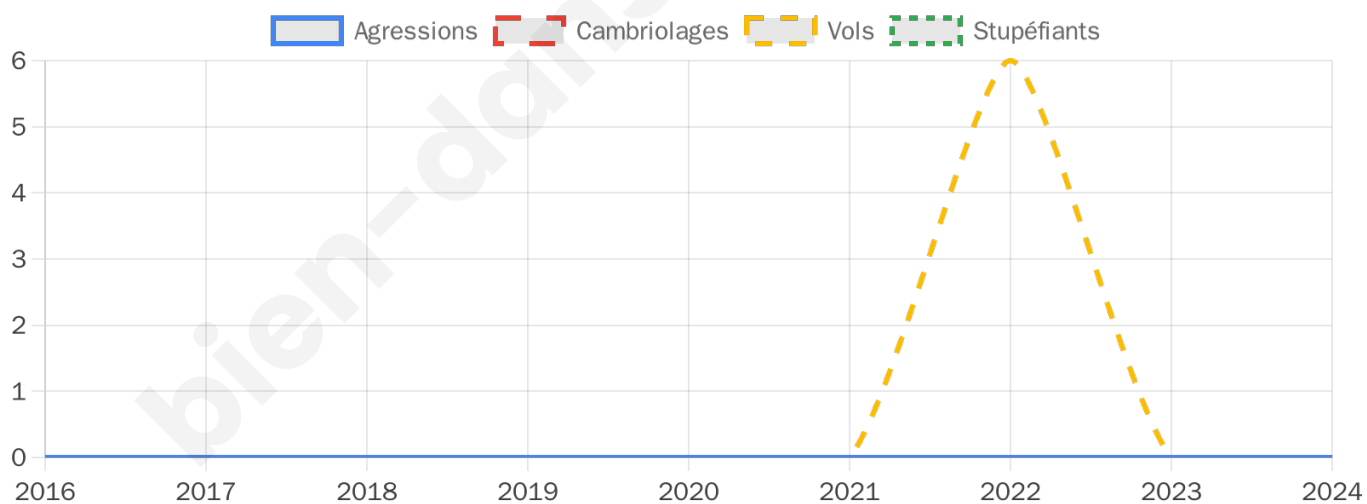
0



Stupéfiants

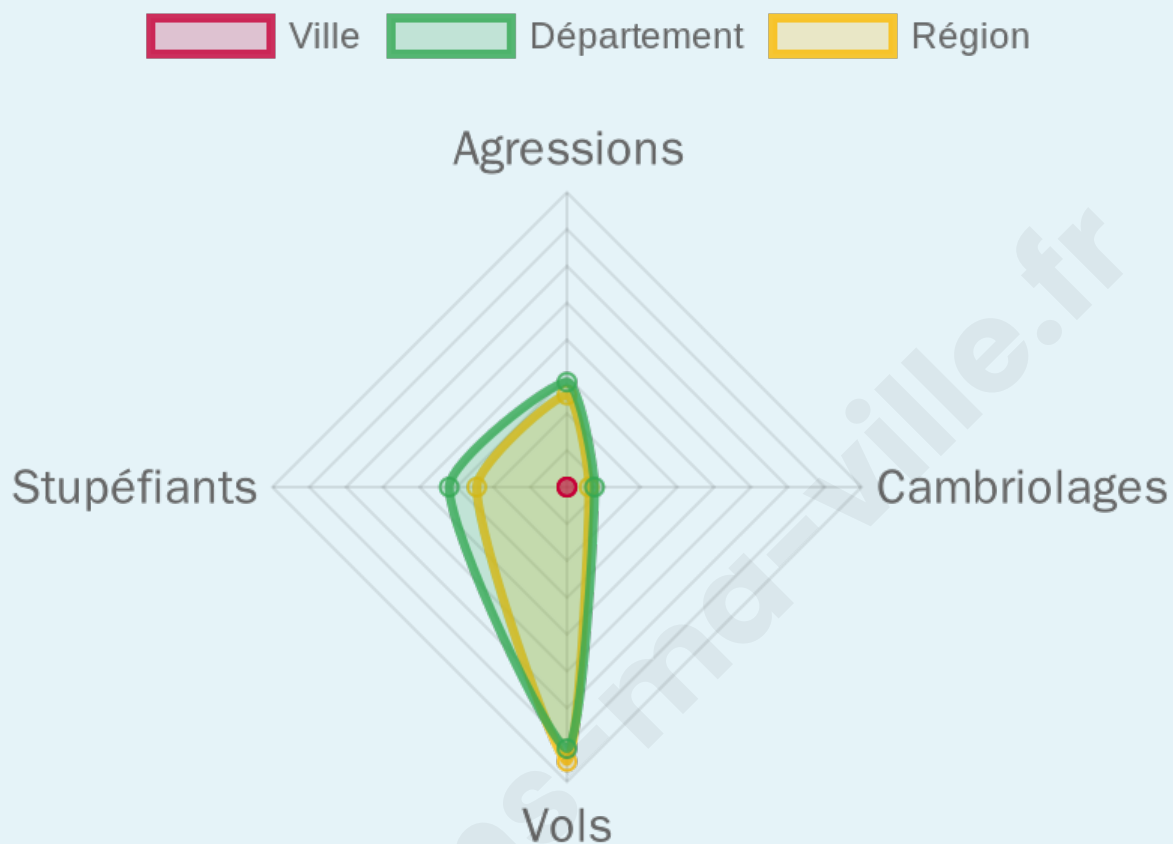
0

## Evolution du nombre d'infractions



## Pour comparer

(en proportion du nombre d'habitants)



Sources : Bases statistiques communale, départementale et régionale de la délinquance enregistrée par la police et la gendarmerie nationales selon les dernières parutions officielles de 2025 portant sur l'année 2024 ([data.gouv](https://data.gouv.fr)).

Agressions physiques / sexuelles : Violences sexuelles, coups et blessures volontaires intrafamiliaux, coups et blessures volontaires, autres coups, blessures volontaires et vols violents sans arme.

Cambriolages : Cambriolages de logements.

Vols : Vols avec armes, vols d'accessoires sur véhicules, vols dans les véhicules, vols de véhicules, vols sans violence contre des personnes, destructions, dégradations volontaires et escroqueries.

Stupéfiants : Trafic de stupéfiants dont (AFD) et usage de stupéfiants.

# Services à la population



## Commerce

Hypermarché	X <u>Joigny</u> 6km
Supermarché	X <u>Joigny</u> 6km
Superette	X <u>Joigny</u> 7km
Boulangerie	X <u>Précy-sur-Vrin</u> 4km
Boucherie	X <u>Béon</u> 2km
Restaurant	X <u>Cézy</u> 4km
Garage	1
Station-service	X <u>Précy-sur-Vrin</u> 4km
Banque	X <u>Saint-Julien-du-Sault</u> 7km
La poste	X <u>Cézy</u> 3km
Coiffeur	1
Tabac	X <u>Saint-Julien-du-Sault</u> 7km
Bars / discothèque	X <u>Béon</u> 2km
Bibliothèque	X <u>Saint-Julien-du-Sault</u> 7km
Cinéma	X <u>Joigny</u> 8km
Vétérinaire	X <u>Joigny</u> 5km



## Santé

Pharmacie	X <u>Cézy</u> 4km
Hôpital	X <u>Joigny</u> 7km
Laboratoire d'analyses médicales	X <u>Joigny</u> 7km
Etablissement pour handicapé	X <u>Saint-Julien-du-Sault</u> 7km
EHPA	X <u>Joigny</u> 7km
Médecin	X <u>Joigny</u> 7km
Dentiste	X <u>Joigny</u> 7km
Chirurgien	X <u>Sens</u> 25km
Dermatologue	X <u>Joigny</u> 7km
Anesthésiste	X <u>Auxerre</u> 26km
Gastro-entérologue	X <u>Auxerre</u> 26km
Gynécologue	X <u>Sens</u> 26km
Cancérologue	X <u>Auxerre</u> 28km
Neurologue	X <u>Gron</u> 22km
Ophthalmologue	X <u>Migennes</u> 16km
ORL	X <u>Villeneuve-sur-Yonne</u> 12km
Cardiologue	X <u>Joigny</u> 7km
Pédiatre	X <u>Sens</u> 26km
Pneumologue	X <u>Joigny</u> 7km
Psychologue	X <u>Joigny</u> 7km
Radiologue	X <u>Joigny</u> 7km
Rhumatologue	X <u>Gron</u> 22km
Sage-femme	X <u>Joigny</u> 7km



## Éducation

Crèche	X <u>Béon</u> 1km
Ecole maternelle Public	X <u>Chamvres</u> 5km
Ecole maternelle Privé	X <u>Avon</u> 65km
Ecole primaire Public	1
Ecole primaire Privé	X <u>Joigny</u> 7km
Collège Public	X <u>Joigny</u> 9km
Collège Privé	X <u>Joigny</u> 7km
Lycée Public	X <u>Joigny</u> 9km
Lycée Privé	X <u>Joigny</u> 7km

Sources : Base Sirene des entreprises et de leurs établissements selon les dernières parutions officielles de 2025 portant sur l'année 2024 ([data.gouv](#)). Liste, localisation et tarifs des professionnels de santé selon les dernières parutions officielles de 2025 portant sur l'année 2024 ([opendatasoft](#)) et FINISS Extraction du Fichier des établissements selon les dernières parutions officielles de 2025 portant sur l'année 2024 ([data.gouv](#)). Adresse et géolocalisation des établissements d'enseignement du premier et second degrés selon les dernières parutions officielles de 2025 portant sur l'année 2024 ([data.education.gouv](#))

## Villes autour de La Celle-Saint-Cyr

Ville	Habitants	Superficie	Pop densité	Pop active	Taux chômage	Revenu moyen	Prix immobilier
Béon (1 avis)	519	15 km <sup>2</sup>	35 h/km <sup>2</sup>	47.8%	4.2%	23 400 €/an	1 188 €/m <sup>2</sup>
Cézy (1 avis)	1 070	16 km <sup>2</sup>	67 h/km <sup>2</sup>	46.4%	5.1%	22 180 €/an	1 094 €/m <sup>2</sup>
Précy-sur-Vrin (1 avis)	427	21 km <sup>2</sup>	20 h/km <sup>2</sup>	45.9%	5.2%	23 040 €/an	563 €/m <sup>2</sup>
Villecien	335	7 km <sup>2</sup>	48 h/km <sup>2</sup>	50.4%	6%	22 570 €/an	1 227 €/m <sup>2</sup>
Saint-Aubin-sur-Yonne	434	8 km <sup>2</sup>	54 h/km <sup>2</sup>	44.5%	4.6%	22 870 €/an	1 245 €/m <sup>2</sup>
Chamvres	651	5 km <sup>2</sup>	130 h/km <sup>2</sup>	45.8%	2.6%	24 610 €/an	1 373 €/m <sup>2</sup>
Paroy-sur-Tholon	306	4 km <sup>2</sup>	77 h/km <sup>2</sup>	50%	6.9%	23 820 €/an	1 502 €/m <sup>2</sup>
Sépeaux-Saint Romain	506	30 km <sup>2</sup>	17 h/km <sup>2</sup>	43.5%	4.2%	21 380 €/an	650 €/m <sup>2</sup>
Villevallier (1 avis)	416	8 km <sup>2</sup>	52 h/km <sup>2</sup>	51.7%	6%	21 420 €/an	1 060 €/m <sup>2</sup>
Senan	672	17 km <sup>2</sup>	40 h/km <sup>2</sup>	45.4%	1.9%	22 760 €/an	902 €/m <sup>2</sup>
Saint-Julien-du-Sault (8 avis)	2 173	23 km <sup>2</sup>	94 h/km <sup>2</sup>	41.5%	5.9%	21 350 €/an	1 160 €/m <sup>2</sup>
Verlin (1 avis)	406	14 km <sup>2</sup>	29 h/km <sup>2</sup>	46.6%	4.2%	24 060 €/an	1 115 €/m <sup>2</sup>
Joigny (9 avis)	9 016	46 km <sup>2</sup>	196 h/km <sup>2</sup>	39.1%	7%	18 260 €/an	1 207 €/m <sup>2</sup>
Cudot	395	19 km <sup>2</sup>	21 h/km <sup>2</sup>	43.8%	4.8%	21 250 €/an	1 084 €/m <sup>2</sup>
La Ferté-Loupière	559	30 km <sup>2</sup>	19 h/km <sup>2</sup>	38.8%	4.1%	20 700 €/an	1 200 €/m <sup>2</sup>

bien-dans-ma-ville.fr



# Vous aimez votre ville ? Notez-la !

Et faites-nous part de vos remarques constructives



Avec

**BIEN** dans ma **VILLE** 