



Version web

# Ville de La Celle-Saint- Avant

Présenté par

**BIEN** dans  
ma **VILLE** 

# Sommaire

Situation géographique .....	3
Statistiques sur la population .....	4
Evolution du nombre d'habitants .....	4
Tranche d'âge .....	5
0-14 ans .....	5
15-29 ans .....	5
30-44 ans .....	5
45-59 ans .....	5
60-74 ans .....	5
75-89 ans .....	5
90 ans et + .....	5
Activité professionnelle .....	5
Agriculteurs .....	5
Artisans, Commerçants .....	5
Cadres et sup. ....	5
Professions intermédiaires .....	5
Employé .....	5
Ouvrier .....	5
Retraité .....	5
Autres .....	5
Niveau de diplôme .....	6
Sans diplôme ou CEP .....	6
Brevet, BEPC, DNB .....	6
CAP-BEP ou équivalent .....	6
BAC ou équivalent .....	6
BAC+2 .....	6
BAC+3 ou +4 .....	6
BAC+5 ou plus .....	6
Composition des ménages .....	6
Couple sans enfant .....	6
Couple avec enfant(s) .....	6
Famille monoparentale .....	6
Colocation / Autre .....	6
Personnes seules .....	6
Profils électoraux .....	7
Premier tour .....	7
Sécurité .....	8
Evolution du nombre d'infractions .....	8
Pour comparer .....	9
Services à la population .....	10
Commerce .....	10
Éducation .....	10
Villes autour de La Celle-Saint-Avant .....	11

# Situation géographique



## i Informations clés

- **Région** : Centre-Val de Loire
- **Département** : Indre-et-Loire
- **Code postal** : 37160
- **Superficie** : 17 km<sup>2</sup>



# Statistiques sur la population



Nombre d'habitants

**1 079**



Age moyen

**44 ans**



Pop active

**43.1%**



Taux chômage

**8.6%**



Pop densité

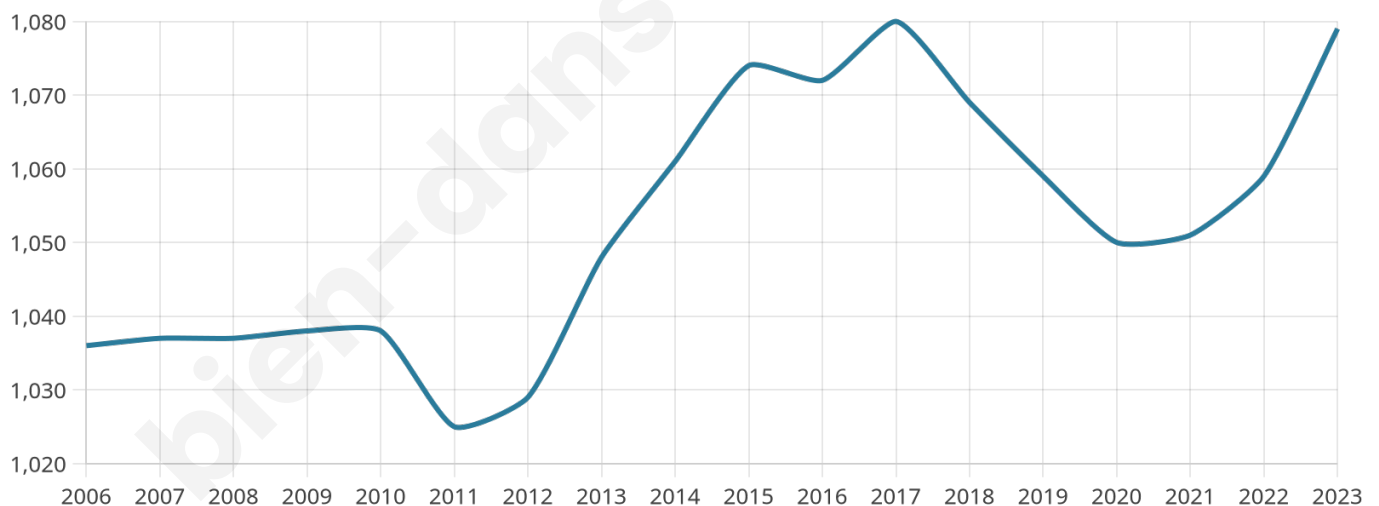
**63 h/km<sup>2</sup>**



Revenu moyen

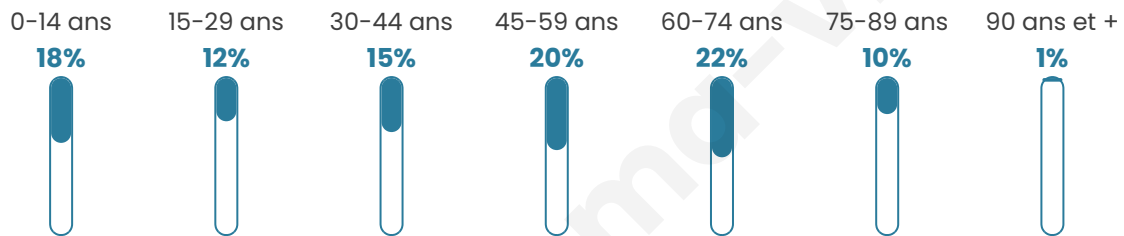
**22 210 €/an**

## Evolution du nombre d'habitants

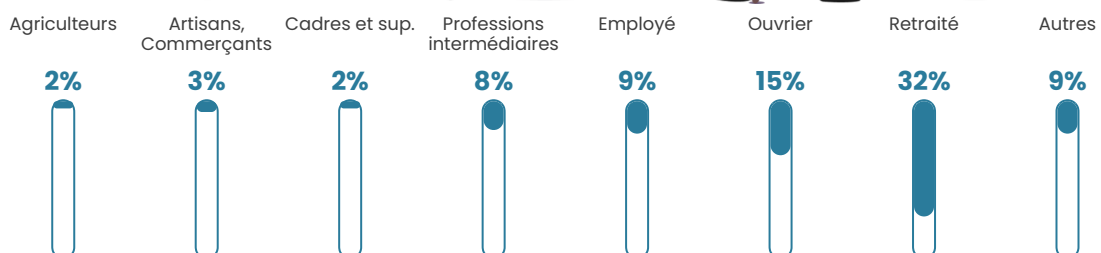


Sources : Institut national de la statistique et des études économiques (insee) selon Les dernières parutions officielles de 2024 portant sur les années 2020, 2021 et 2022.

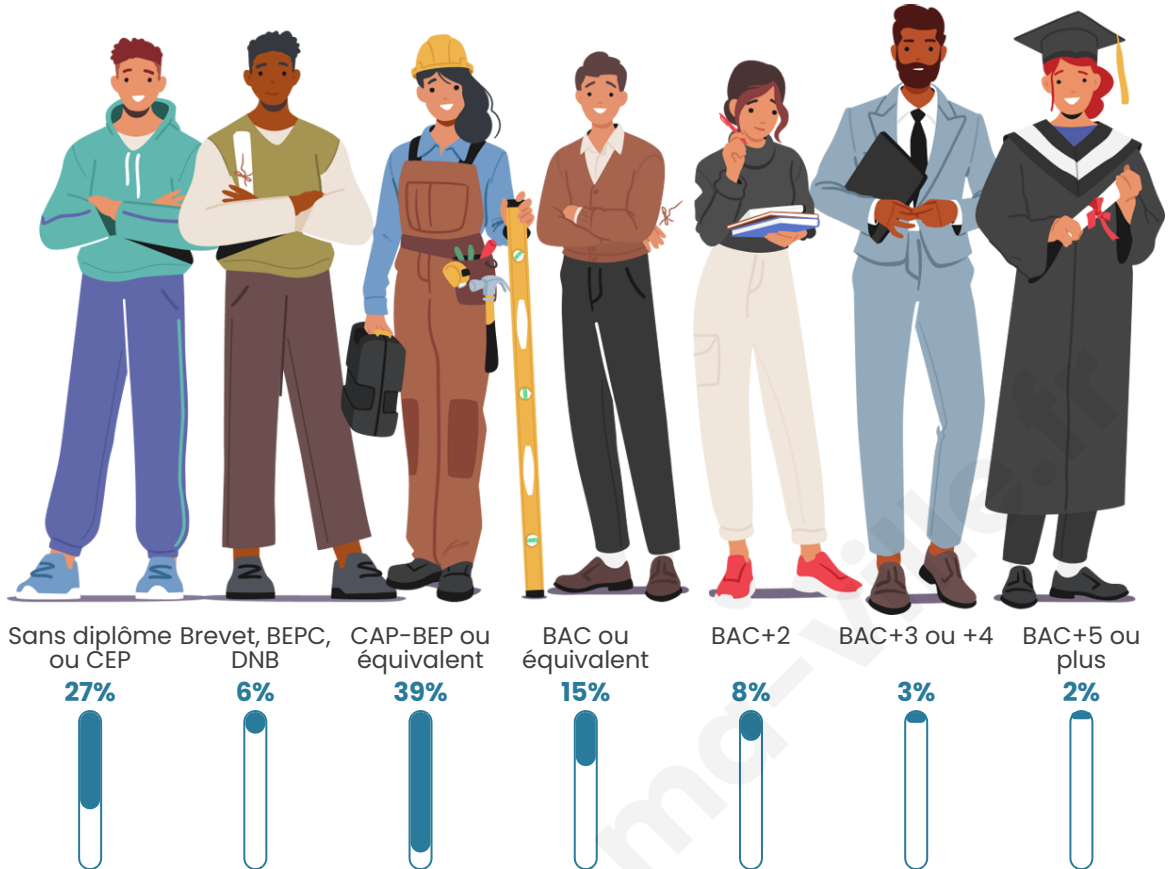
## Tranche d'âge




## Activité professionnelle



## Niveau de diplôme




## Composition des ménages





# Profils électoraux

## Premier tour

	Marine LE PEN	35.67 %
	Emmanuel MACRON	30.00 %
	Jean-Luc MÉLENCHON	11.33 %
	Éric ZEMMOUR	5.17 %
	Nicolas DUPONT-AIGNAN	3.50 %
	Valérie PÉCRESSE	3.33 %
	Yannick JADOT	3.00 %
	Jean LASSALLE	2.83 %
	Fabien ROUSSEL	2.00 %
	Anne HIDALGO	1.83 %
	Philippe POUTOU	0.83 %
	Nathalie ARTHAUD	0.50 %

## Second tour

	Emmanuel MACRON	48,97 %
	Marine LE PEN	51,03 %

### 805 inscrits

Participation : 77.76%

Votes blancs : 5.43%

Votes nuls : 1.6%

### 805 inscrits

Participation : 76.89%

Votes blancs : 2.26%

Votes nuls : 0.81%

# Sécurité



Agressions physiques / sexuelles

0



Cambriolages

0



Vols / dégradations

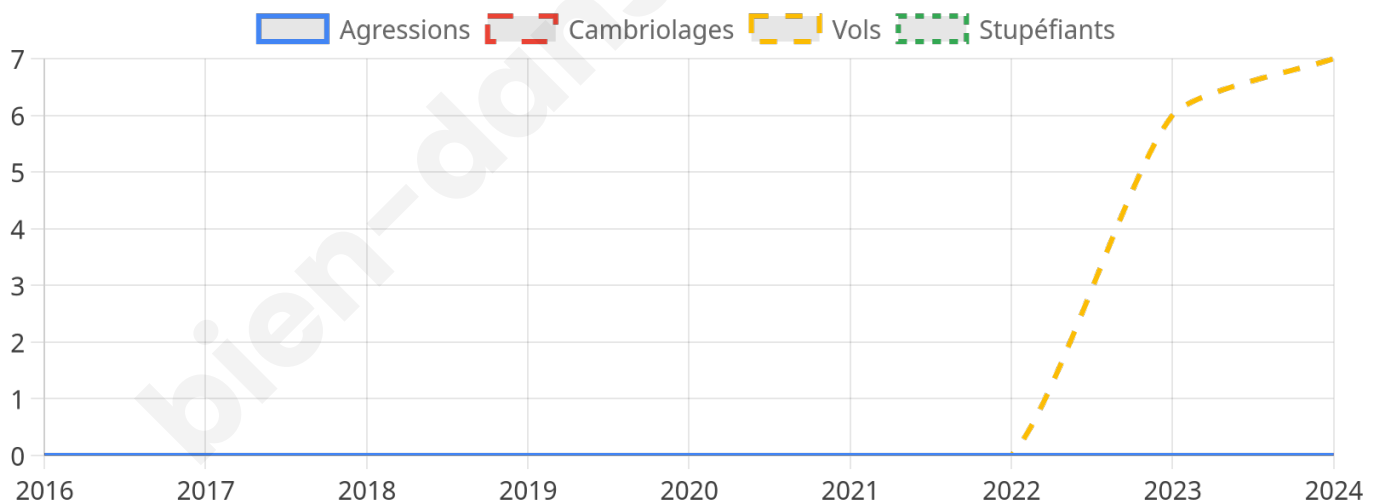
7



Stupéfiants

0

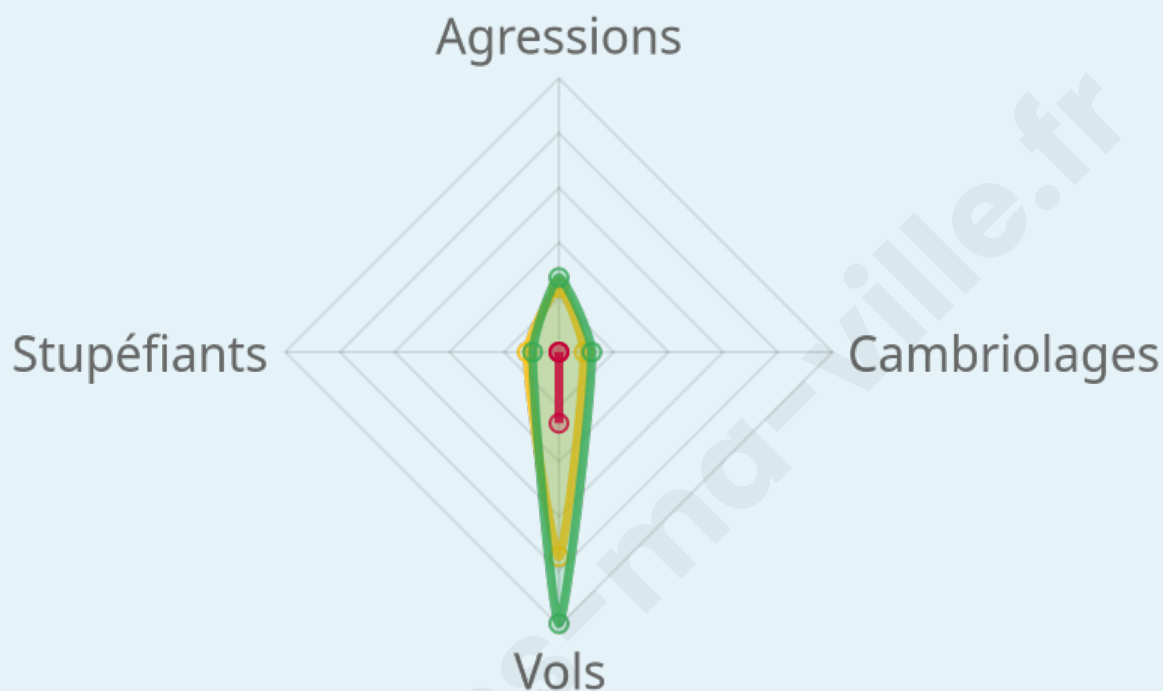
## Evolution du nombre d'infractions



## Pour comparer

(en proportion du nombre d'habitants)

Ville  Département  Région



Sources : Bases statistiques communale, départementale et régionale de la délinquance enregistrée par la police et la gendarmerie nationales selon les dernières parutions officielles de 2025 portant sur l'année 2024 ([data.gouv](https://data.gouv.fr)).

Agressions physiques / sexuelles : Violences sexuelles, coups et blessures volontaires intrafamiliaux, coups et blessures volontaires, autres coups, blessures volontaires et vols violents sans arme.

Cambriolages : Cambriolages de logements.

Vols : Vols avec armes, vols d'accessoires sur véhicules, vols dans les véhicules, vols de véhicules, vols sans violence contre des personnes, destructions, dégradations volontaires et escroqueries.

Stupéfiants : Trafic de stupéfiants dont (AFD) et usage de stupéfiants.

# Services à la population



## Commerce

Hypermarché	X <a href="#">L'Île-Bouchard</a> 18km
Supermarché	X <a href="#">Descartes</a> 8km
Superette	X <a href="#">Les Ormes</a> 5km
Boulangerie	1
Boucherie	1
Restaurant	2
Garage	2
Station-service	X <a href="#">Les Ormes</a> 5km
Banque	X <a href="#">Les Ormes</a> 5km
La poste	X <a href="#">Descartes</a> 9km
Coiffeur	X <a href="#">Bergerac</a> 1km
Tabac	X <a href="#">Sainte-Maure-de-Touraine</a> 11km
Bars / discothèque	2
Bibliothèque	X <a href="#">Maillé</a> 4km
Cinéma	X <a href="#">Nouâtre</a> 5km
Vétérinaire	X <a href="#">Descartes</a> 8km



## Santé

Pharmacie	1
Hôpital	X <a href="#">Châtellerault</a> 21km
Laboratoire d'analyses médicales	X <a href="#">Sainte-Maure-de-Touraine</a> 10km
Etablissement pour handicapé	X <a href="#">Descartes</a> 7km
EHPA	X <a href="#">Descartes</a> 8km
Médecin	1
Dentiste	X <a href="#">Les Ormes</a> 4km
Chirurgien	X <a href="#">La Tour-Saint-Gelin</a> 15km
Dermatologue	X <a href="#">Sainte-Maure-de-Touraine</a> 11km
Anesthésiste	X <a href="#">Châtellerault</a> 23km
Gastro-entérologue	X <a href="#">Châtellerault</a> 22km
Gynécologue	X <a href="#">Châtellerault</a> 21km
Cancérologue	X <a href="#">Chambray-lès-Tours</a> 36km
Neurologue	X <a href="#">Châtellerault</a> 23km
Ophthalmologue	X <a href="#">Sainte-Maure-de-Touraine</a> 11km
ORL	X <a href="#">Châtellerault</a> 23km
Cardiologue	X <a href="#">Châtellerault</a> 22km
Pédiatre	X <a href="#">Châtellerault</a> 23km
Pneumologue	X <a href="#">Tours</a> 42km
Psychologue	X <a href="#">Châtellerault</a> 22km
Radiologue	X <a href="#">Sainte-Maure-de-Touraine</a> 10km
Rhumatologue	X <a href="#">Châtellerault</a> 21km
Sage-femme	X <a href="#">Descartes</a> 7km



## Éducation

Crèche	X <a href="#">Descartes</a> 7km
Ecole maternelle Public	X <a href="#">Port-de-Piles</a> 2km
Ecole maternelle Privé	X <a href="#">Céré-la-Ronde</a> 52km
Ecole primaire Public	1
Ecole primaire Privé	X <a href="#">Dangé-Saint-Romain</a> 9km
Collège Public	X <a href="#">Nouâtre</a> 6km
Collège Privé	X <a href="#">Dangé-Saint-Romain</a> 9km
Lycée Public	X <a href="#">Châtellerault</a> 22km
Lycée Privé	X <a href="#">Châtellerault</a> 23km

Sources : Base Sirene des entreprises et de leurs établissements selon les dernières parutions officielles de 2025 portant sur l'année 2024 ([data.gouv](#)). Liste, localisation et tarifs des professionnels de santé selon les dernières parutions officielles de 2025 portant sur l'année 2024 ([opendatasoft](#)) et FINISS Extraction du Fichier des établissements selon les dernières parutions officielles de 2025 portant sur l'année 2024 ([data.gouv](#)). Adresse et géolocalisation des établissements d'enseignement du premier et second degrés selon les dernières parutions officielles de 2025 portant sur l'année 2024 ([data.education.gouv](#))

## Villes autour de La Celle-Saint-Avant

Ville	Habitants	Superficie	Pop densité	Pop active	Taux chômage	Revenu moyen	Prix immobilier
Port-de-Piles	545	5 km <sup>2</sup>	109 h/km <sup>2</sup>	47%	5.5%	20 720 €/an	1 043 €/m <sup>2</sup>
Marcé-sur-Esves	251	11 km <sup>2</sup>	23 h/km <sup>2</sup>	43.8%	6.4%	23 060 €/an	1 424 €/m <sup>2</sup>
Ports	352	11 km <sup>2</sup>	32 h/km <sup>2</sup>	44%	5.1%	21 420 €/an	1 046 €/m <sup>2</sup>
Draché (1 avis)	698	18 km <sup>2</sup>	39 h/km <sup>2</sup>	53.3%	4%	23 700 €/an	1 495 €/m <sup>2</sup>
Maillé	557	15 km <sup>2</sup>	37 h/km <sup>2</sup>	44.3%	2.9%	20 910 €/an	1 946 €/m <sup>2</sup>
Pussigny	159	8 km <sup>2</sup>	20 h/km <sup>2</sup>	39%	5.7%	22 750 €/an	753 €/m <sup>2</sup>
Les Ormes (1 avis)	1 613	24 km <sup>2</sup>	67 h/km <sup>2</sup>	47.9%	5.3%	21 630 €/an	1 190 €/m <sup>2</sup>
Nouâtre	786	9 km <sup>2</sup>	87 h/km <sup>2</sup>	43.6%	4.7%	20 010 €/an	1 353 €/m <sup>2</sup>
Marcilly-sur-Vienne (1 avis)	550	11 km <sup>2</sup>	50 h/km <sup>2</sup>	43.6%	4.4%	21 410 €/an	1 371 €/m <sup>2</sup>
Antogny-le-Tillac	485	17 km <sup>2</sup>	29 h/km <sup>2</sup>	49.5%	3.7%	22 700 €/an	802 €/m <sup>2</sup>
Vellèches (1 avis)	347	19 km <sup>2</sup>	18 h/km <sup>2</sup>	44.4%	2.6%	21 320 €/an	1 011 €/m <sup>2</sup>
Sepmes	604	28 km <sup>2</sup>	22 h/km <sup>2</sup>	51.5%	5.6%	21 320 €/an	1 065 €/m <sup>2</sup>
Buxeuil (1 avis)	887	12 km <sup>2</sup>	74 h/km <sup>2</sup>	44.9%	5.3%	21 050 €/an	1 064 €/m <sup>2</sup>
Descartes	3 369	38 km <sup>2</sup>	89 h/km <sup>2</sup>	35.1%	6.3%	19 890 €/an	1 022 €/m <sup>2</sup>
Dangé-Saint-Romain (5 avis)	2 959	35 km <sup>2</sup>	85 h/km <sup>2</sup>	44.3%	4.8%	21 640 €/an	1 095 €/m <sup>2</sup>

bien-dans-ma-ville.fr



# Vous aimez votre ville ? Notez-la !

Et faites-nous part de vos remarques constructives



Avec

**BIEN** dans  
ma **VILLE** 