



Version web

Ville de La Celle-Guenand

Présenté par

BIEN dans
ma **VILLE** 

Sommaire

Situation géographique	3
Statistiques sur la population	4
Evolution du nombre d'habitants	4
Tranche d'âge	5
<i>0-14 ans</i>	5
<i>15-29 ans</i>	5
<i>30-44 ans</i>	5
<i>45-59 ans</i>	5
<i>60-74 ans</i>	5
<i>75-89 ans</i>	5
<i>90 ans et +</i>	5
Activité professionnelle	5
<i>Agriculteurs</i>	5
<i>Artisans, Commerçants</i>	5
<i>Cadres et sup.</i>	5
<i>Professions intermédiaires</i>	5
<i>Employé</i>	5
<i>Ouvrier</i>	5
<i>Retraité</i>	5
<i>Autres</i>	5
Niveau de diplôme	6
<i>Sans diplôme ou CEP</i>	6
<i>Brevet, BEPC, DNB</i>	6
<i>CAP-BEP ou équivalent</i>	6
<i>BAC ou équivalent</i>	6
<i>BAC+2</i>	6
<i>BAC+3 ou +4</i>	6
<i>BAC+5 ou plus</i>	6
Composition des ménages	6
<i>Couple sans enfant</i>	6
<i>Couple avec enfant(s)</i>	6
<i>Famille monoparentale</i>	6
<i>Colocation / Autre</i>	6
<i>Personnes seules</i>	6
Profils électoraux	7
<i>Premier tour</i>	7
Sécurité	8
<i>Evolution du nombre d'infractions</i>	8
<i>Pour comparer</i>	9
Services à la population	10
<i>Commerce</i>	10
<i>Éducation</i>	10
<i>Villes autour de La Celle-Guenand</i>	12

Situation géographique



i Informations clés

- **Région** : Centre-Val de Loire
- **Département** : Indre-et-Loire
- **Code postal** : 37350
- **Superficie** : 36 km²



Statistiques sur la population



Nombre d'habitants

379



Age moyen

55 ans



Pop active

33.8%



Taux chômage

8.2%



Pop densité

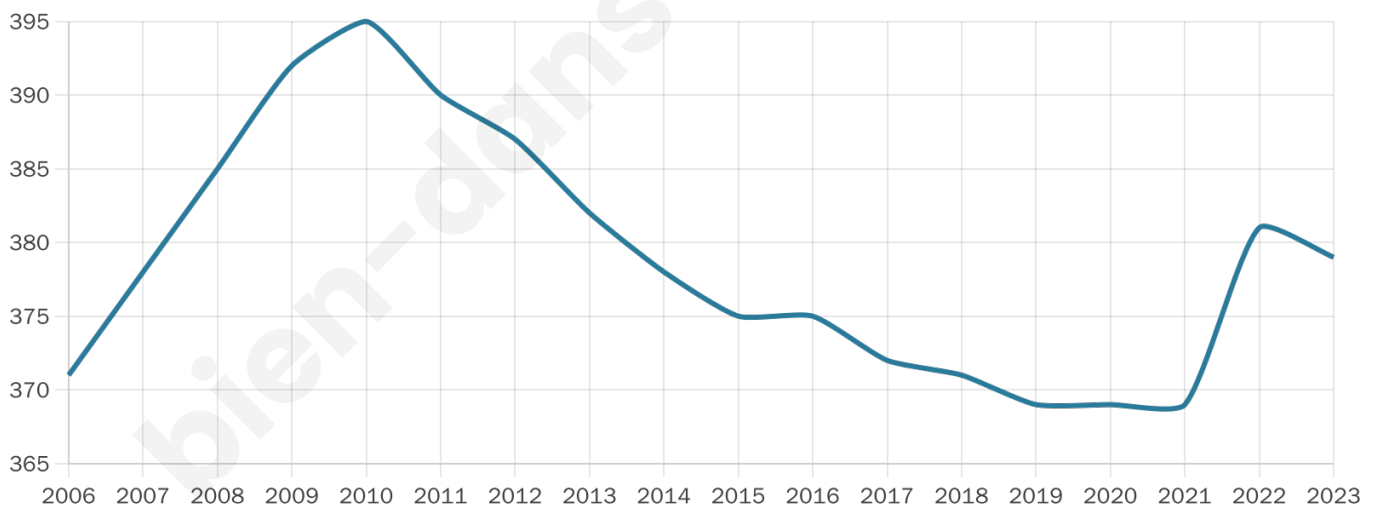
11 h/km²



Revenu moyen

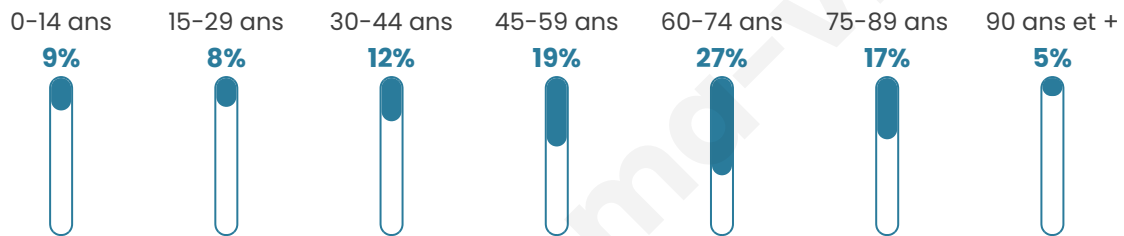
21 330 €/an

Evolution du nombre d'habitants

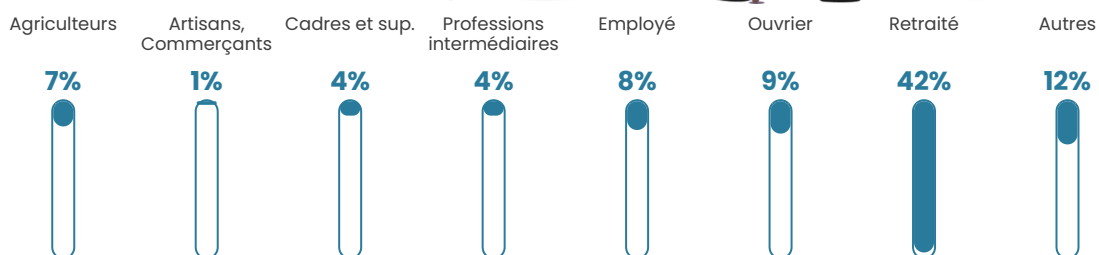


Sources : Institut national de la statistique et des études économiques (insee) selon Les dernières parutions officielles de 2024 portant sur les années 2020, 2021 et 2022.


Tranche d'âge




Activité professionnelle



Niveau de diplôme



Composition des ménages



Profils électoraux

Premier tour

	Marine LE PEN	32.46 %
	Emmanuel MACRON	29.32 %
	Jean-Luc MÉLENCHON	17.28 %
	Valérie PÉCRESSÉ	7.33 %
	Éric ZEMMOUR	3.66 %
	Jean LASSALLE	3.14 %
	Fabien ROUSSEL	1.57 %
	Yannick JADOT	1.57 %
	Nathalie ARTHAUD	1.05 %
	Anne HIDALGO	1.05 %
	Nicolas DUPONT-AIGNAN	1.05 %
	Philippe POUTOU	0.52 %



234 inscrits

Participation : 83.33%

Votes blancs : 1.03%

Votes nuls : 1.03%

Second tour

	Emmanuel MACRON	55,49 %
	Marine LE PEN	44,51 %

235 inscrits

Participation : 80.43%

Votes blancs : 5.82%

Votes nuls : 2.65%

Sécurité



Agressions physiques / sexuelles

0



Cambriolages

0



Vols / dégradations

0



Stupéfiants

0

Evolution du nombre d'infractions



Pour comparer

(en proportion du nombre d'habitants)

■ Ville ■ Département ■ Région



Sources : Bases statistiques communale, départementale et régionale de la délinquance enregistrée par la police et la gendarmerie nationales selon les dernières parutions officielles de 2025 portant sur l'année 2024 ([data.gouv](https://data.gouv.fr)).

Agressions physiques / sexuelles : Violences sexuelles, coups et blessures volontaires intrafamiliaux, coups et blessures volontaires, autres coups, blessures volontaires et vols violents sans arme.

Cambriolages : Cambriolages de logements.

Vols : Vols avec armes, vols d'accessoires sur véhicules, vols dans les véhicules, vols de véhicules, vols sans violence contre des personnes, destructions, dégradations volontaires et escroqueries.

Stupéfiants : Trafic de stupéfiants dont (AFD) et usage de stupéfiants.

Services à la population



Commerce

Hypermarché	X <u>Yzeures-sur-Creuse</u> 17km
Supermarché	X <u>Ligueil</u> 14km
Superette	X <u>Paulmy</u> 7km
Boulangerie	X <u>Le Petit-Pressigny</u> 2km
Boucherie	X <u>Preuilly-sur-Claise</u> 9km
Restaurant	X <u>Le Petit-Pressigny</u> 2km
Garage	X <u>Charnizay</u> 7km
Station-service	X <u>Ligueil</u> 13km
Banque	X <u>Le Grand-Pressigny</u> 8km
La poste	X <u>Boussay</u> 9km
Coiffeur	X <u>Betz-le-Château</u> 7km
Tabac	X <u>Saint-Flovier</u> 10km
Bars / discothèque	1
Bibliothèque	X <u>La Roche-Posay</u> 18km
Cinéma	X <u>Descartes</u> 16km
Vétérinaire	X <u>Ligueil</u> 14km



Santé

Pharmacie	X <u>Le Grand-Pressigny</u> 7km
Hôpital	X <u>Châtillon-sur-Indre</u> 21km
Laboratoire d'analyses médicales	X <u>Loches</u> 23km
Etablissement pour handicapé EHPA	X <u>Ligueil</u> 14km
Médecin	X <u>Le Grand-Pressigny</u> 7km
Dentiste	X <u>Preuilly-sur-Claise</u> 9km
Chirurgien	X <u>Preuilly-sur-Claise</u> 9km
Dermatologue	X <u>La Roche-Posay</u> 18km
Anesthésiste	X <u>Saint-Flovier</u> 11km
Gastro-entérologue	X <u>Châtellerault</u> 30km
Gynécologue	X <u>Châtellerault</u> 28km
Cancérologue	X <u>Chambray-lès-Tours</u> 47km
Neurologue	X <u>Châtellerault</u> 30km
Ophthalmologue	X <u>Loches</u> 23km
ORL	X <u>La Roche-Posay</u> 18km
Cardiologue	X <u>Châtellerault</u> 30km
Pédiatre	X <u>Châtellerault</u> 30km
Pneumologue	X <u>Tours</u> 53km
Psychologue	X <u>Loches</u> 23km
Radiologue	X <u>Loches</u> 23km
Rhumatologue	X <u>Châtellerault</u> 30km
Sage-femme	X <u>Saint-Flovier</u> 10km



Éducation

Crèche	X <u>Betz-le-Château</u> 6km
Ecole maternelle Public	X <u>Saint-Senoche</u> 14km
Ecole maternelle Privé	X <u>Céré-la-Ronde</u> 42km
Ecole primaire Public	X <u>Betz-le-Château</u> 7km
Ecole primaire Privé	X <u>Preuilly-sur-Claise</u> 9km
Collège Public	X <u>Le Grand-Pressigny</u> 7km
Collège Privé	X <u>Preuilly-sur-Claise</u> 9km
Lycée Public	X <u>Loches</u> 22km
Lycée Privé	X <u>Saint-Cyran-du-Jambot</u> 20km

([data.gouv](#)). Liste, localisation et tarifs des professionnels de santé selon les dernières parutions officielles de 2025 portant sur l'année 2024 ([opendatasoft](#)) et FINESS Extraction du Fichier des établissements selon les dernières parutions officielles de 2025 portant sur l'année 2024 ([data.gouv](#)). Adresse et géolocalisation des établissements d'enseignement du premier et second degrés selon les dernières parutions officielles de 2025 portant sur l'année 2024 ([data.education.gouv](#))

bien-dans-ma-ville.fr

Villes autour de La Celle-Guenand

Ville	Habitants	Superficie	Pop densité	Pop active	Taux chômage	Revenu moyen	Prix immobilier
Le Petit-Pressigny	305	32 km ²	10 h/km ²	40.7%	2.6%	22 730 €/an	1 179 €/m ²
Ferrière-Larçon	242	20 km ²	12 h/km ²	43%	5.8%	21 460 €/an	1 088 €/m ²
Betz-le-Château (2 avis)	499	46 km ²	11 h/km ²	45.5%	3.4%	20 810 €/an	722 €/m ²
Charnizay	461	51 km ²	9 h/km ²	47.3%	3.3%	21 040 €/an	844 €/m ²
Paulmy (1 avis)	238	26 km ²	9 h/km ²	46.6%	2.9%	22 930 €/an	678 €/m ²
Le Grand-Pressigny	872	39 km ²	22 h/km ²	40.4%	6.5%	19 910 €/an	1 089 €/m ²
Chaumussay	199	19 km ²	10 h/km ²	42.7%	5.5%	21 790 €/an	1 082 €/m ²
Preuilly-sur-Claise (1 avis)	1 011	12 km ²	84 h/km ²	31.2%	4.8%	19 460 €/an	921 €/m ²
Neuilly-le-Brignon	278	22 km ²	13 h/km ²	45.7%	3.6%	22 070 €/an	1 411 €/m ²
Saint-Flovier	576	29 km ²	20 h/km ²	40.5%	5%	20 650 €/an	953 €/m ²
Obterre	224	28 km ²	8 h/km ²	42%	4.5%	21 590 €/an	609 €/m ²
Esves-le-Moutier	159	10 km ²	16 h/km ²	44.7%	3.8%	22 620 €/an	622 €/m ²
Boussay	237	27 km ²	9 h/km ²	37.6%	5.5%	23 330 €/an	1 147 €/m ²
Bossay-sur-Claise	733	65 km ²	11 h/km ²	41.1%	4.9%	21 430 €/an	874 €/m ²
Cussay	571	25 km ²	23 h/km ²	46.8%	3.2%	23 130 €/an	888 €/m ²

bien-dans-ma-ville.fr



Vous aimez votre ville ? Notez-la !

Et faites-nous part de vos remarques constructives



Avec

BIEN dans
ma **VILLE** 