



Version web

Ville de La Celle-Condé

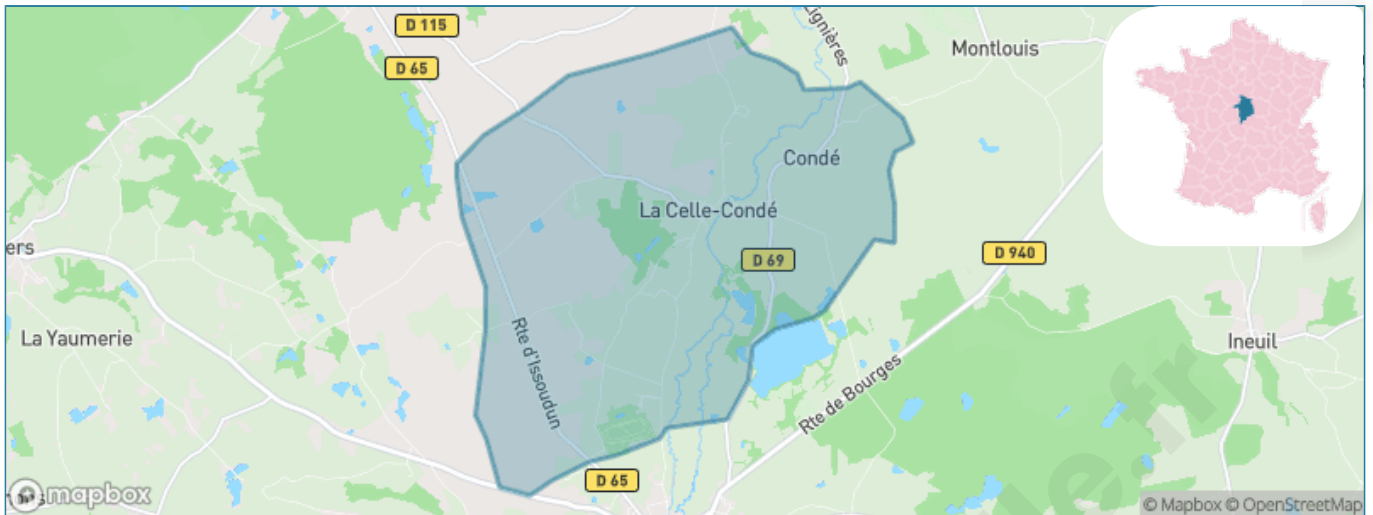
Présenté par

BIEN dans
ma **VILLE** 

Sommaire

Situation géographique	3
Statistiques sur la population	4
Evolution du nombre d'habitants	4
Tranche d'âge	5
0-14 ans	5
15-29 ans	5
30-44 ans	5
45-59 ans	5
60-74 ans	5
75-89 ans	5
90 ans et +	5
Activité professionnelle	5
Agriculteurs	5
Artisans, Commerçants	5
Cadres et sup.	5
Professions intermédiaires	5
Employé	5
Ouvrier	5
Retraité	5
Autres	5
Niveau de diplôme	7
Sans diplôme ou CEP	7
Brevet, BEPC, DNB	7
CAP-BEP ou équivalent	7
BAC ou équivalent	7
BAC+2	7
BAC+3 ou +4	7
BAC+5 ou plus	7
Composition des ménages	7
Couple sans enfant	7
Couple avec enfant(s)	7
Famille monoparentale	7
Colocation / Autre	7
Personnes seules	7
Profils électoraux	8
Premier tour	8
Sécurité	9
Evolution du nombre d'infractions	9
Pour comparer	10
Services à la population	11
Commerce	11
Éducation	11
Villes autour de La Celle-Condé	12

Situation géographique



i Informations clés

- **Région** : Centre-Val de Loire
- **Département** : Cher
- **Code postal** : 18160
- **Superficie** : 30 km²



Statistiques sur la population



Nombre d'habitants

189



Age moyen

53 ans



Pop active

31.2%



Taux chômage

10.3%



Pop densité

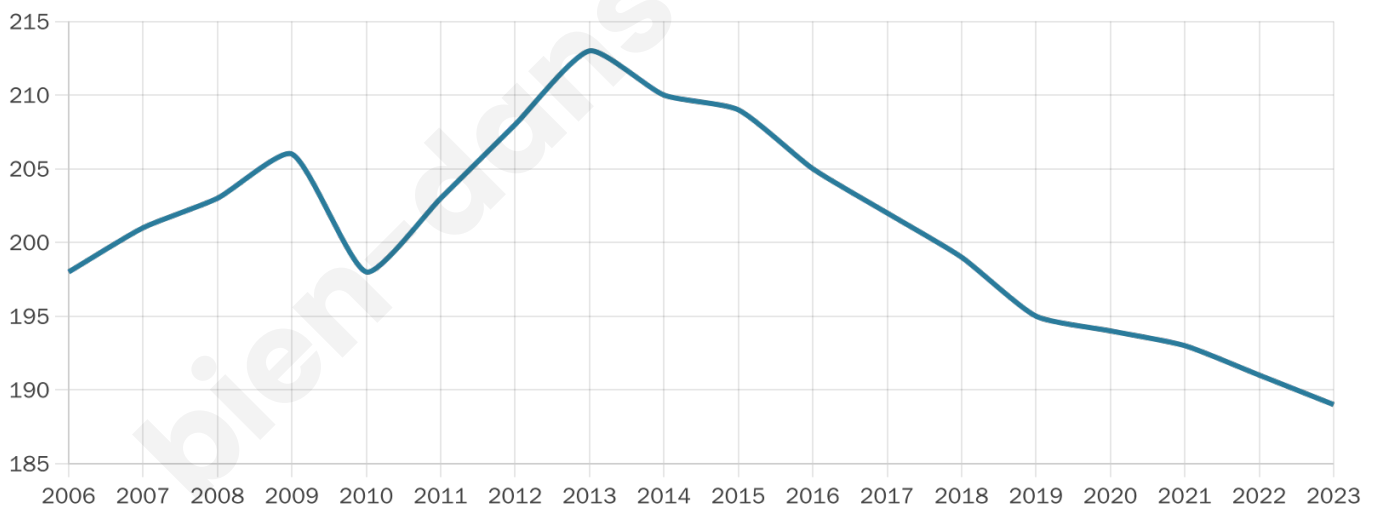
6 h/km²



Revenu moyen

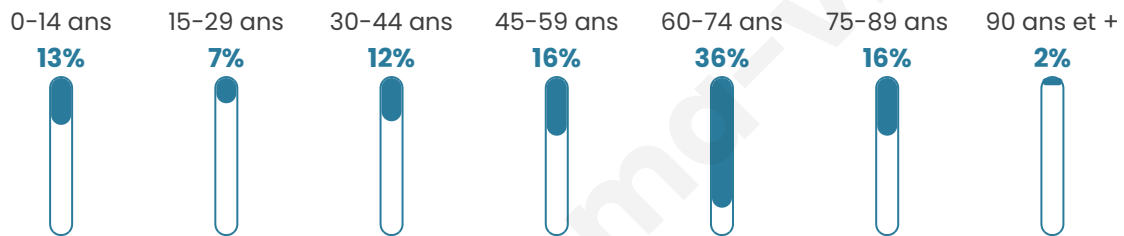
21 280 €/an

Evolution du nombre d'habitants

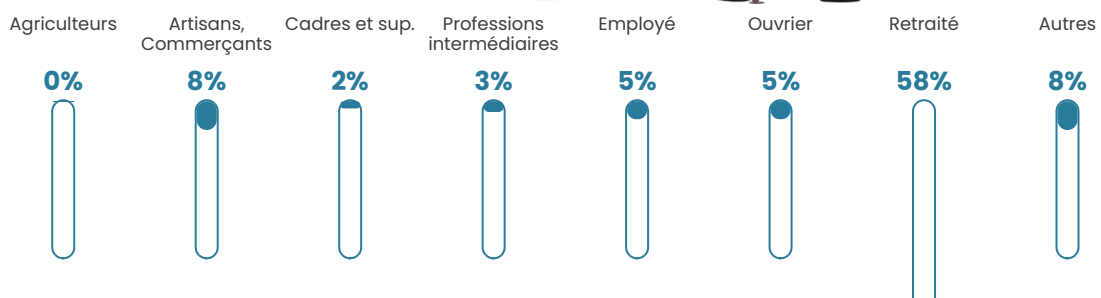


Sources : Institut national de la statistique et des études économiques (insee) selon Les dernières parutions officielles de 2024 portant sur les années 2020, 2021 et 2022.

Tranche d'âge



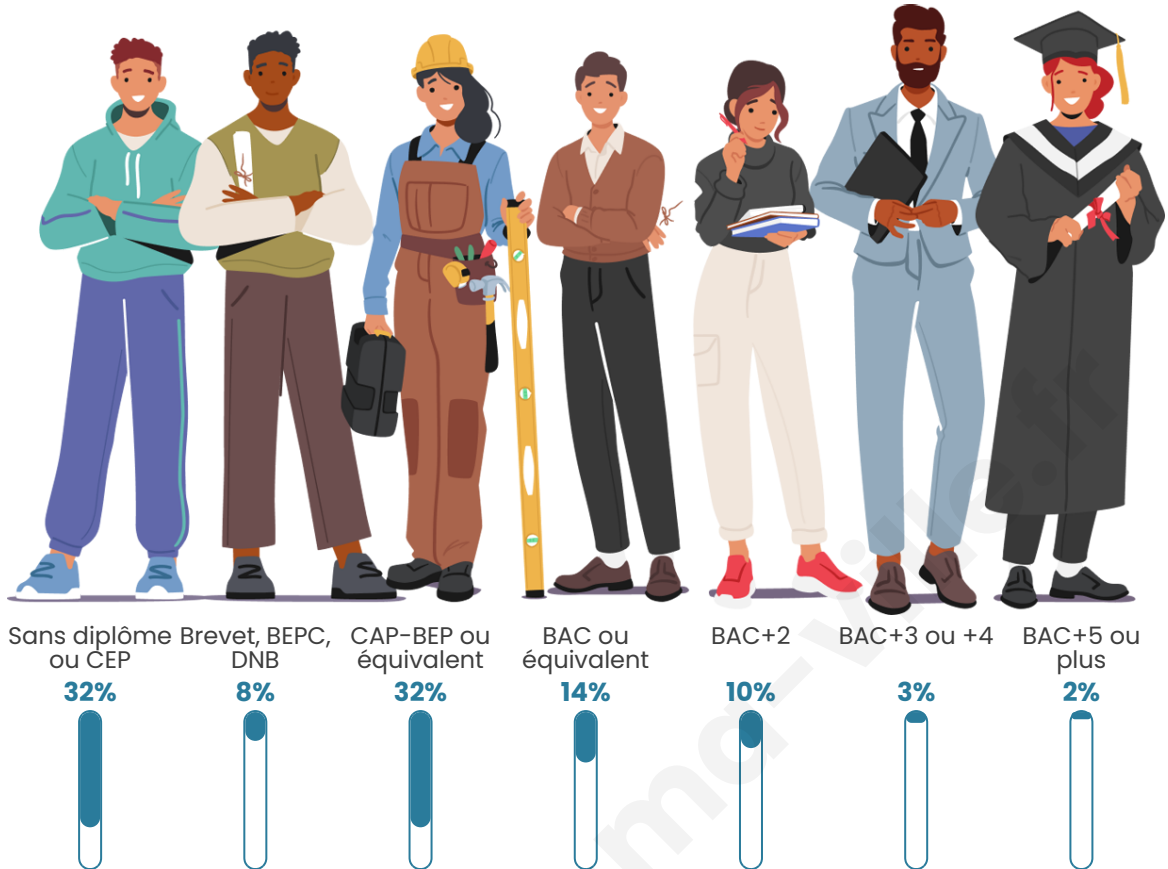
Activité professionnelle






bien-dans-ma-ville.fr

Niveau de diplôme















Composition des ménages



Profils électoraux

Premier tour

	Marine LE PEN	30.33 %
	Emmanuel MACRON	27.87 %
	Jean-Luc MÉLENCHON	11.48 %
	Jean LASSALLE	8.20 %
	Éric ZEMMOUR	6.56 %
	Fabien ROUSSEL	4.92 %
	Valérie PÉCRESSE	4.10 %
	Nicolas DUPONT-AIGNAN	3.28 %
	Nathalie ARTHAUD	1.64 %
	Yannick JADOT	1.64 %
	Anne HIDALGO	0.00 %
	Philippe POUTOU	0.00 %



158 inscrits

Participation : 78.48%

Votes blancs : 0.81%

Votes nuls : 0.81%

Second tour

	Emmanuel MACRON	41,44 %
	Marine LE PEN	58,56 %

158 inscrits

Participation : 80.38%

Votes blancs : 11.02%

Votes nuls : 1.57%

Sécurité



Agressions physiques / sexuelles

0



Cambriolages

0



Vols / dégradations

0



Stupéfiants

0

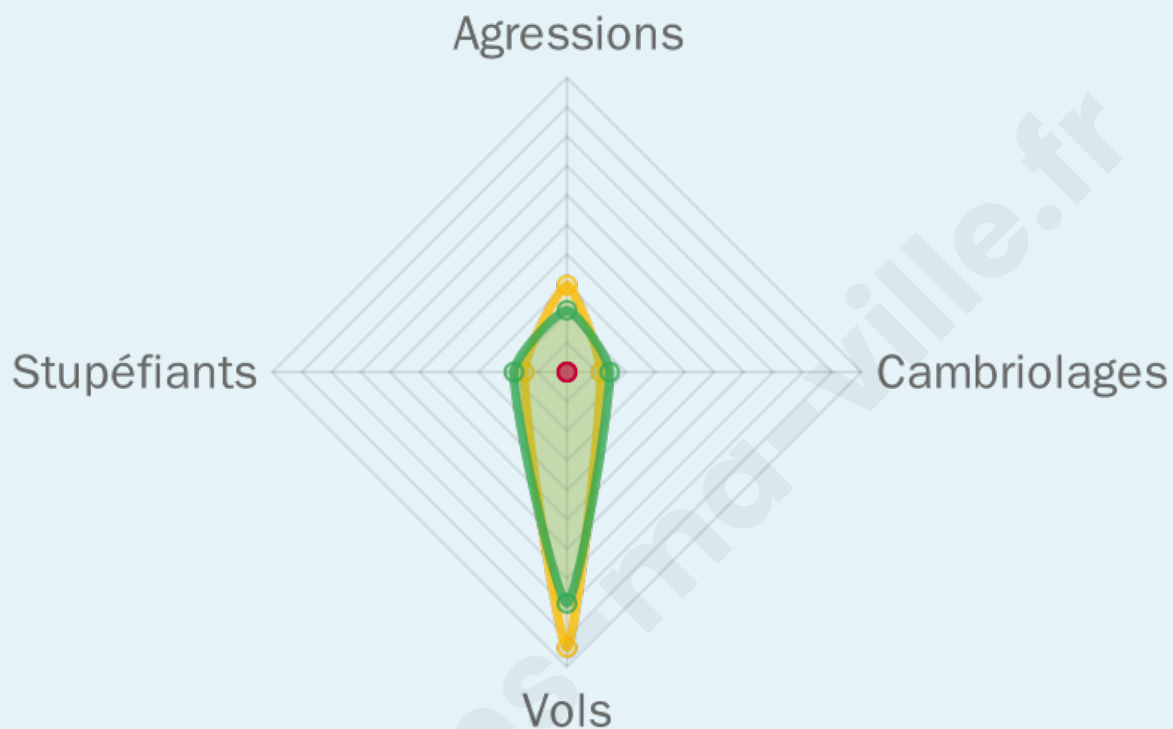
Evolution du nombre d'infractions



Pour comparer

(en proportion du nombre d'habitants)

■ Ville ■ Département ■ Région



Sources : Bases statistiques communale, départementale et régionale de la délinquance enregistrée par la police et la gendarmerie nationales selon les dernières parutions officielles de 2025 portant sur l'année 2024 ([data.gouv](https://data.gouv.fr)).

Agressions physiques / sexuelles : Violences sexuelles, coups et blessures volontaires intrafamiliaux, coups et blessures volontaires, autres coups, blessures volontaires et vols violents sans arme.

Cambriolages : Cambriolages de logements.

Vols : Vols avec armes, vols d'accessoires sur véhicules, vols dans les véhicules, vols de véhicules, vols sans violence contre des personnes, destructions, dégradations volontaires et escroqueries.

Stupéfiants : Trafic de stupéfiants dont (AFD) et usage de stupéfiants.

Services à la population



Commerce

Hypermarché	X Issoudun 22km
Supermarché	X Lignières 5km
Superette	X Chezal-Benoît 6km
Boulangerie	X Lignières 5km
Boucherie	X Vallenay 14km
Restaurant	X Lignières 5km
Garage	X Lignières 4km
Station-service	X Lignières 5km
Banque	X Lignières 5km
La poste	X Corquoy 14km
Coiffeur	X Lignières 5km
Tabac	X Châteauneuf-sur-Cher 12km
Bars / discothèque	X Lignières 5km
Bibliothèque	X Saint-Florent-sur-Cher 22km
Cinéma	X Saint-Amand-Montrond 26km
Vétérinaire	X Lignières 5km



Santé

Pharmacie	X Lignières 5km
Hôpital	X Issoudun 22km
Laboratoire d'analyses médicales	X Issoudun 22km
Etablissement pour handicapé	X Chezal-Benoît 6km
EHPA	X Lignières 6km
Médecin	X Lignières 5km
Dentiste	X Lignières 5km
Chirurgien	X Saint-Florent-sur-Cher 21km
Dermatologue	X Saint-Amand-Montrond 25km
Anesthésiste	X Saint-Doulchard 37km
Gastro-entérologue	X Saint-Doulchard 37km
Gynécologue	X Plou 25km
Cancérologue	X Saint-Doulchard 37km
Neurologue	X Saint-Doulchard 36km
Ophtalmologue	X Saint-Amand-Montrond 25km
ORL	X Saint-Florent-sur-Cher 21km
Cardiologue	X Issoudun 22km
Pédiatre	X Saint-Doulchard 37km
Pneumologue	X Issoudun 23km
Psychologue	X Saint-Amand-Montrond 26km
Radiologue	X Issoudun 22km
Rhumatologue	X Saint-Doulchard 36km
Sage-femme	X Levet 22km



Éducation

Crèche	X Lignières 6km
Ecole maternelle Public	X Ineuil 8km
Ecole maternelle Privé	X Bourges 33km
Ecole primaire Public	X Lignières 5km
Ecole primaire Privé	X Issoudun 21km
Collège Public	X Lignières 5km
Collège Privé	X Issoudun 22km
Lycée Public	X Issoudun 22km
Lycée Privé	X Issoudun 22km

Sources : Base Sirene des entreprises et de leurs établissements selon les dernières parutions officielles de 2025 portant sur l'année 2024 ([data.gouv](#)). Liste, localisation et tarifs des professionnels de santé selon les dernières parutions officielles de 2025 portant sur l'année 2024 ([opendatasoft](#)) et FINISS Extraction du Fichier des établissements selon les dernières parutions officielles de 2025 portant sur l'année 2024 ([data.gouv](#)). Adresse et géolocalisation des établissements d'enseignement du premier et second degrés selon les dernières parutions officielles de 2025 portant sur l'année 2024 ([data.education.gouv](#))

Villes autour de La Celle-Condé

Ville	Habitants	Superficie	Pop densité	Pop active	Taux chômage	Revenu moyen	Prix immobilier
Villecelin	83	9 km ²	9 h/km ²	41%	2.4%	NC	716 €/m ²
Montlouis	111	19 km ²	6 h/km ²	39.6%	3.6%	20 770 €/an	1 149 €/m ²
Saint-Baudel	250	30 km ²	8 h/km ²	42%	5.6%	20 140 €/an	947 €/m ²
Lignières	1 310	21 km ²	62 h/km ²	35.3%	4.6%	20 700 €/an	795 €/m ²
Chezal-Benoît	765	46 km ²	17 h/km ²	46%	3.9%	22 320 €/an	846 €/m ²
Saint-Hilaire-en-Lignières	504	53 km ²	10 h/km ²	42.1%	4%	20 670 €/an	816 €/m ²
Ineuil	207	27 km ²	8 h/km ²	45.9%	7.7%	23 180 €/an	1 481 €/m ²
Mareuil-sur-Arnon	487	25 km ²	19 h/km ²	42.9%	5.7%	22 370 €/an	713 €/m ²
Touchay	220	23 km ²	10 h/km ²	44.5%	6.4%	24 280 €/an	987 €/m ²
Pruniers	496	49 km ²	10 h/km ²	51%	3.8%	21 070 €/an	1 572 €/m ²
Saint-Symphorien	133	9 km ²	15 h/km ²	45.1%	6%	21 040 €/an	2 142 €/m ²
Ids-Saint-Roch	295	27 km ²	11 h/km ²	40%	6.4%	19 220 €/an	486 €/m ²
Venesmes	782	31 km ²	25 h/km ²	46.5%	6.5%	23 080 €/an	707 €/m ²
Chambon	152	13 km ²	12 h/km ²	45.4%	3.3%	21 080 €/an	962 €/m ²
Primelles	191	26 km ²	7 h/km ²	48.2%	4.7%	20 500 €/an	915 €/m ²

bien-dans-ma-ville.fr



Vous aimez votre ville ? Notez-la !

Et faites-nous part de vos remarques constructives



Avec

BIEN dans
ma **VILLE** 