



Version web

# Ville de La Celle

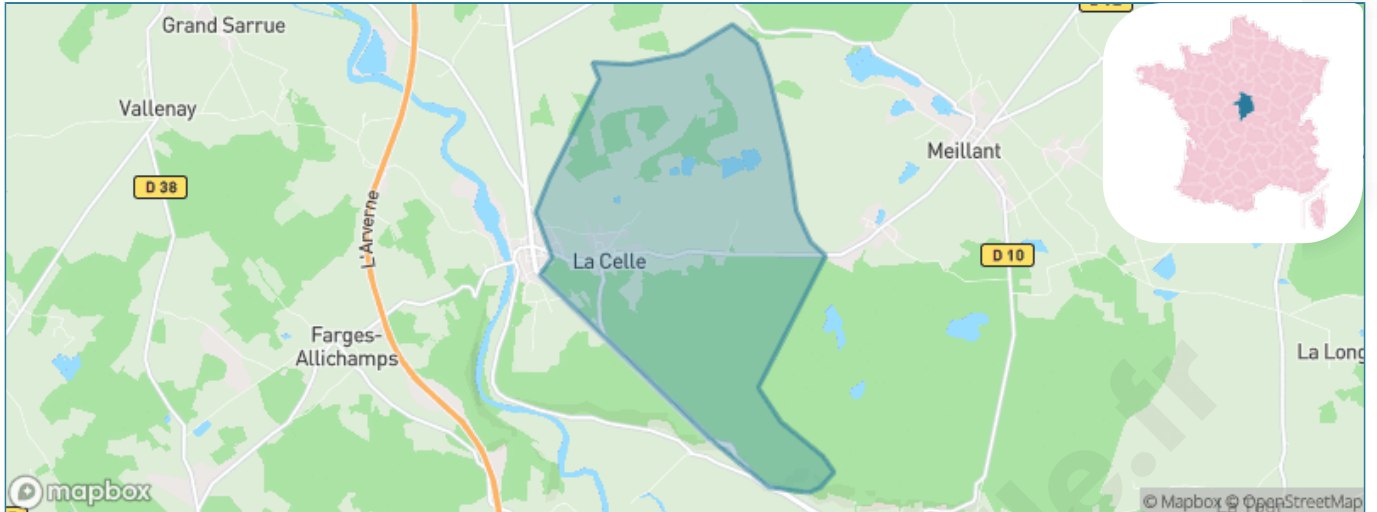
Présenté par

**BIEN** dans  
ma **VILLE** 

# Sommaire

|   |    |
|---|----|
| Situation géographique .....            | 3  |
| Statistiques sur la population .....    | 4  |
| Evolution du nombre d'habitants .....   | 4  |
| Tranche d'âge .....                     | 5  |
| 0-14 ans .....                          | 5  |
| 15-29 ans .....                         | 5  |
| 30-44 ans .....                         | 5  |
| 45-59 ans .....                         | 5  |
| 60-74 ans .....                         | 5  |
| 75-89 ans .....                         | 5  |
| 90 ans et + .....                       | 5  |
| Activité professionnelle .....          | 5  |
| Agriculteurs .....                      | 5  |
| Artisans, Commerçants .....             | 5  |
| Cadres et sup. ....                     | 5  |
| Professions intermédiaires .....        | 5  |
| Employé .....                           | 5  |
| Ouvrier .....                           | 5  |
| Retraité .....                          | 5  |
| Autres .....                            | 5  |
| Niveau de diplôme .....                 | 6  |
| Sans diplôme ou CEP .....               | 6  |
| Brevet, BEPC, DNB .....                 | 6  |
| CAP-BEP ou équivalent .....             | 6  |
| BAC ou équivalent .....                 | 6  |
| BAC+2 .....                             | 6  |
| BAC+3 ou +4 .....                       | 6  |
| BAC+5 ou plus .....                     | 6  |
| Composition des ménages .....           | 6  |
| Couple sans enfant .....                | 6  |
| Couple avec enfant(s) .....             | 6  |
| Famille monoparentale .....             | 6  |
| Colocation / Autre .....                | 6  |
| Personnes seules .....                  | 6  |
| Profils électoraux .....                | 7  |
| Premier tour .....                      | 7  |
| Sécurité .....                          | 8  |
| Evolution du nombre d'infractions ..... | 8  |
| Pour comparer .....                     | 9  |
| Services à la population .....          | 10 |
| Commerce .....                          | 10 |
| Éducation .....                         | 10 |
| Villes autour de La Celle .....         | 12 |

# Situation géographique



## i Informations clés

- **Région** : Centre-Val de Loire
- **Département** : Cher
- **Code postal** : 18200
- **Superficie** : 12 km<sup>2</sup>



# Statistiques sur la population



Nombre d'habitants

**326**



Age moyen

**45 ans**



Pop active

**45.1%**



Taux chômage

**5.5%**



Pop densité

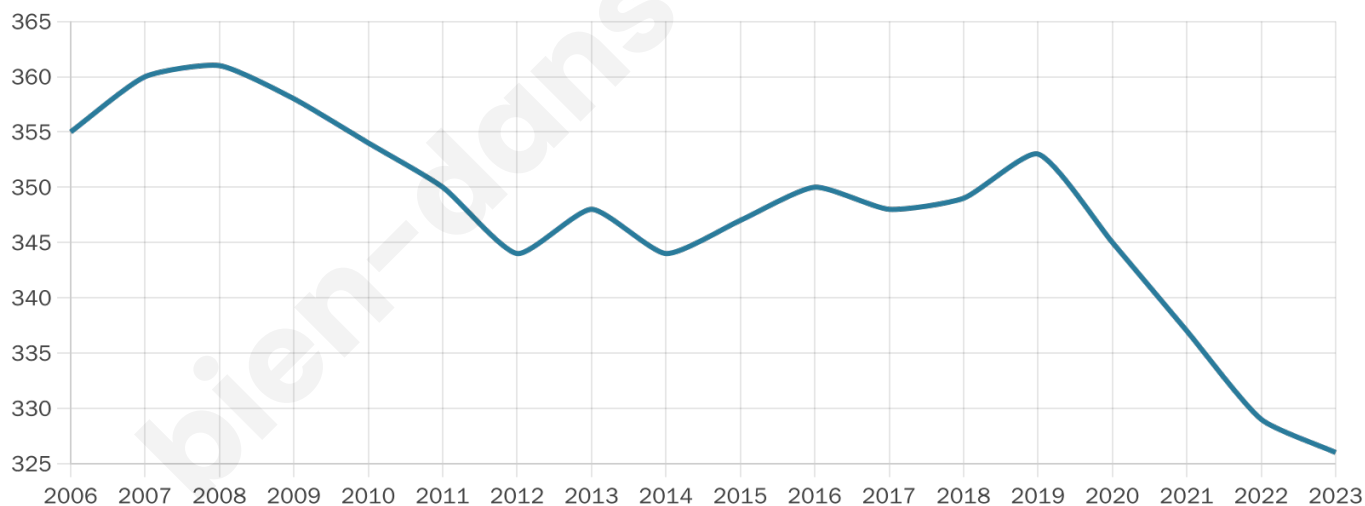
**27 h/km<sup>2</sup>**



Revenu moyen

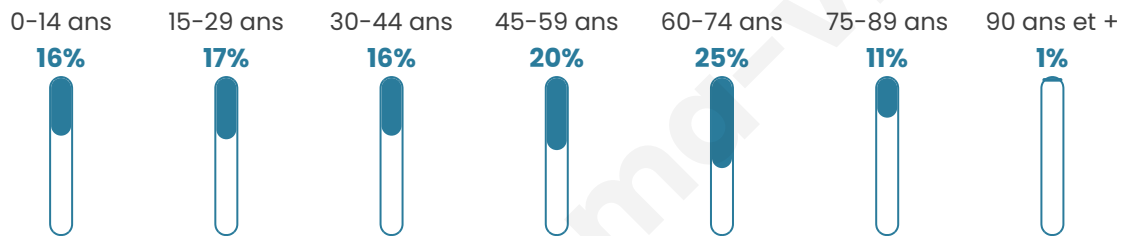
**20 810 €/an**

## Evolution du nombre d'habitants

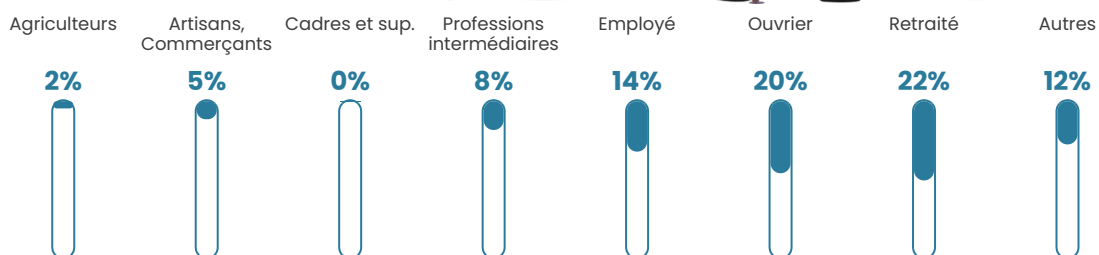


Sources : Institut national de la statistique et des études économiques (insee) selon Les dernières parutions officielles de 2024 portant sur les années 2020, 2021 et 2022.


## Tranche d'âge




## Activité professionnelle



## Niveau de diplôme















## Composition des ménages



# Profils électoraux

## Premier tour

|   |                       |         |
|---|-----------------------|---------|
|    | Marine LE PEN         | 30.00 % |
|    | Emmanuel MACRON       | 25.26 % |
|    | Jean-Luc MÉLENCHON    | 19.47 % |
|    | Jean LASSALLE         | 6.32 %  |
|    | Éric ZEMMOUR          | 5.26 %  |
|   | Fabien ROUSSEL        | 3.68 %  |
|  | Anne HIDALGO          | 2.63 %  |
|  | Valérie PÉCRESE       | 2.63 %  |
|  | Yannick JADOT         | 1.58 %  |
|  | Nicolas DUPONT-AIGNAN | 1.58 %  |
|  | Philippe POUTOU       | 1.05 %  |
|  | Nathalie ARTHAUD      | 0.53 %  |



### 263 inscrits

Participation : 73.38%

Votes blancs : 1.55%

Votes nuls : 0.00%

## Second tour

|   |                 |         |
|---|-----------------|---------|
|  | Emmanuel MACRON | 45,86 % |
|  | Marine LE PEN   | 54,14 % |

### 262 inscrits

Participation : 75.19%

Votes blancs : 6.6%

Votes nuls : 1.52%

# Sécurité



Agressions physiques / sexuelles

0



Cambriolages

0



Vols / dégradations

0



Stupéfiants

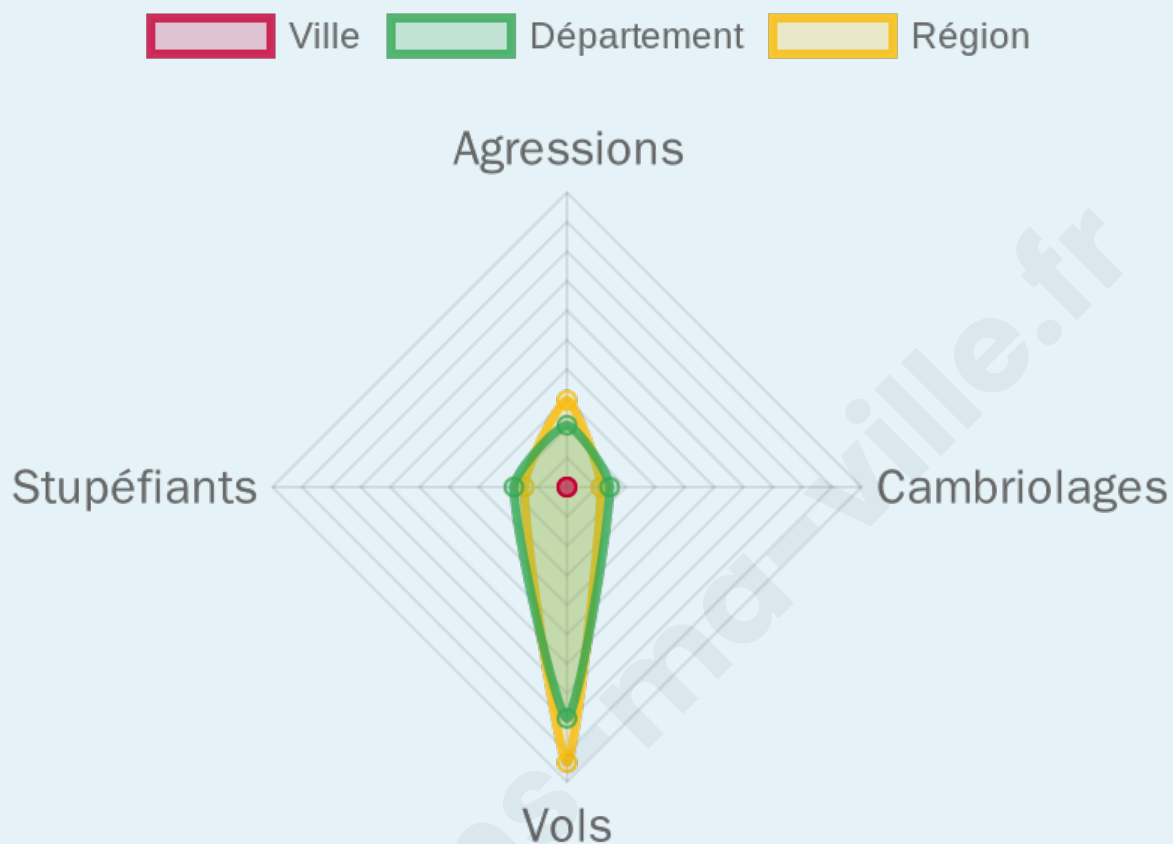
0

## Evolution du nombre d'infractions



## Pour comparer

(en proportion du nombre d'habitants)



Sources : Bases statistiques communale, départementale et régionale de la délinquance enregistrée par la police et la gendarmerie nationales selon les dernières parutions officielles de 2025 portant sur l'année 2024 ([data.gouv](https://data.gouv.fr)).

Agressions physiques / sexuelles : Violences sexuelles, coups et blessures volontaires intrafamiliaux, coups et blessures volontaires, autres coups, blessures volontaires et vols violents sans arme.

Cambriolages : Cambriolages de logements.

Vols : Vols avec armes, vols d'accessoires sur véhicules, vols dans les véhicules, vols de véhicules, vols sans violence contre des personnes, destructions, dégradations volontaires et escroqueries.

Stupéfiants : Trafic de stupéfiants dont (AFD) et usage de stupéfiants.

# Services à la population



## Commerce

|                    |                                   |
|--------------------|-----------------------------------|
| Hypermarché        | X <u>Orval</u> 5km                |
| Supermarché        | X <u>Saint-Amand-Montrond</u> 4km |
| Superette          | X <u>Bruère-Allichamps</u> 1km    |
| Boulangerie        | X <u>Bruère-Allichamps</u> 1km    |
| Boucherie          | X <u>Saint-Amand-Montrond</u> 4km |
| Restaurant         | X <u>Bruère-Allichamps</u> 1km    |
| Garage             | <b>2</b>                          |
| Station-service    | X <u>Farges-Allichamps</u> 3km    |
| Banque             | X <u>Orval</u> 5km                |
| La poste           | X <u>Saint-Amand-Montrond</u> 5km |
| Coiffeur           | <b>1</b>                          |
| Tabac              | X <u>Bruère-Allichamps</u> 1km    |
| Bars / discothèque | <b>1</b>                          |
| Bibliothèque       | X <u>Saint-Amand-Montrond</u> 7km |
| Cinéma             | X <u>Saint-Amand-Montrond</u> 6km |
| Vétérinaire        | X <u>Saint-Amand-Montrond</u> 4km |



## Santé

|                                  |                                      |
|----------------------------------|--------------------------------------|
| Pharmacie                        | X <u>Saint-Amand-Montrond</u> 5km    |
| Hôpital                          | X <u>Saint-Amand-Montrond</u> 5km    |
| Laboratoire d'analyses médicales | X <u>Saint-Amand-Montrond</u> 6km    |
| Etablissement pour handicapé     | X <u>Saint-Amand-Montrond</u> 6km    |
| EHPA                             | X <u>Orval</u> 5km                   |
| Médecin                          | X <u>Bruère-Allichamps</u> 1km       |
| Dentiste                         | X <u>Saint-Amand-Montrond</u> 6km    |
| Chirurgien                       | X <u>Saint-Amand-Montrond</u> 6km    |
| Dermatologue                     | X <u>Saint-Amand-Montrond</u> 6km    |
| Anesthésiste                     | X <u>Saint-Doulchard</u> 38km        |
| Gastro-entérologue               | X <u>Saint-Doulchard</u> 38km        |
| Gynécologue                      | X <u>Bourges</u> 35km                |
| Cancérologue                     | X <u>Saint-Doulchard</u> 38km        |
| Neurologue                       | X <u>Bourges</u> 37km                |
| Ophtalmologue                    | X <u>Saint-Amand-Montrond</u> 6km    |
| ORL                              | X <u>Saint-Florent-sur-Cher</u> 29km |
| Cardiologue                      | X <u>Saint-Amand-Montrond</u> 6km    |
| Pédiatre                         | X <u>Saint-Doulchard</u> 38km        |
| Pneumologue                      | X <u>Bourges</u> 35km                |
| Psychologue                      | X <u>Saint-Amand-Montrond</u> 7km    |
| Radiologue                       | X <u>Bourges</u> 36km                |
| Rhumatologue                     | X <u>Saint-Doulchard</u> 37km        |
| Sage-femme                       | X <u>Dun-sur-Auron</u> 16km          |



## Éducation

|                         |                                   |
|-------------------------|-----------------------------------|
| Crèche                  | X <u>Saint-Amand-Montrond</u> 5km |
| Ecole maternelle Public | X <u>Bruère-Allichamps</u> 1km    |
| Ecole maternelle Privé  | X <u>Bourges</u> 34km             |
| Ecole primaire Public   | <b>1</b>                          |
| Ecole primaire Privé    | X <u>Saint-Amand-Montrond</u> 7km |
| Collège Public          | X <u>Saint-Amand-Montrond</u> 6km |
| Collège Privé           | X <u>Bourges</u> 35km             |
| Lycée Public            | X <u>Saint-Amand-Montrond</u> 6km |
| Lycée Privé             | X <u>Plaimpied-Givaudins</u> 31km |

Sources : Base Sirene des entreprises et de leurs établissements selon les dernières parutions officielles de 2025 portant sur l'année 2024 ([data.gouv](https://data.gouv.fr)). Liste, localisation et tarifs des professionnels de santé selon les dernières parutions officielles de 2025 portant sur l'année 2024 ([opendatasoft](https://opendatasoft.com)) et FINESS Extraction du Fichier des établissements selon les dernières parutions officielles de 2025 portant sur l'année 2024 ([data.gouv](https://data.gouv.fr)). Adresse et géolocalisation des établissements d'enseignement du premier et second degrés selon les dernières parutions officielles de 2025 portant sur l'année 2024 ([data.education.gouv](https://data.education.gouv.fr))

bien-dans-ma-ville.fr

## Villes autour de La Celle

| Ville                          | Habitants | Superficie         | Pop densité           | Pop active | Taux chômage | Revenu moyen | Prix immobilier        |
|--------------------------------|-----------|--------------------|-----------------------|------------|--------------|--------------|------------------------|
| Bruère-Allichamps              | 567       | 13 km <sup>2</sup> | 44 h/km <sup>2</sup>  | 42.2%      | 6.9%         | 21 660 €/an  | 1 025 €/m <sup>2</sup> |
| Farges-Allichamps              | 256       | 8 km <sup>2</sup>  | 32 h/km <sup>2</sup>  | 43.4%      | 5.5%         | 22 020 €/an  | 1 375 €/m <sup>2</sup> |
| Nozières                       | 235       | 10 km <sup>2</sup> | 24 h/km <sup>2</sup>  | 48.1%      | 1.7%         | 23 250 €/an  | 2 150 €/m <sup>2</sup> |
| Meillant                       | 645       | 40 km <sup>2</sup> | 16 h/km <sup>2</sup>  | 47.9%      | 3.7%         | 22 270 €/an  | 1 012 €/m <sup>2</sup> |
| Orval                          | 1 619     | 7 km <sup>2</sup>  | 231 h/km <sup>2</sup> | 40.6%      | 4.7%         | 20 580 €/an  | 1 095 €/m <sup>2</sup> |
| Vallenay                       | 687       | 25 km <sup>2</sup> | 27 h/km <sup>2</sup>  | 41.9%      | 8.7%         | 20 870 €/an  | 1 123 €/m <sup>2</sup> |
| Uzay-le-Venon (1 avis)         | 414       | 34 km <sup>2</sup> | 12 h/km <sup>2</sup>  | 44.7%      | 3.1%         | 22 610 €/an  | 1 006 €/m <sup>2</sup> |
| Orcenais                       | 239       | 18 km <sup>2</sup> | 13 h/km <sup>2</sup>  | 51%        | 6.7%         | 21 110 €/an  | 1 231 €/m <sup>2</sup> |
| Saint-Amand-Montrond (12 avis) | 9 899     | 20 km <sup>2</sup> | 495 h/km <sup>2</sup> | 35.5%      | 6.9%         | 20 480 €/an  | 993 €/m <sup>2</sup>   |
| Saint-Loup-des-Chaumes         | 279       | 18 km <sup>2</sup> | 16 h/km <sup>2</sup>  | 51.6%      | 3.6%         | 22 330 €/an  | 1 350 €/m <sup>2</sup> |
| Bouzais                        | 273       | 3 km <sup>2</sup>  | 91 h/km <sup>2</sup>  | 48%        | 3.7%         | 23 420 €/an  | 1 781 €/m <sup>2</sup> |
| Crézançay-sur-Cher             | 61        | 7 km <sup>2</sup>  | 9 h/km <sup>2</sup>   | 34.4%      | 6.6%         | NC           | 1 019 €/m <sup>2</sup> |
| Drevant                        | 555       | 4 km <sup>2</sup>  | 139 h/km <sup>2</sup> | 42.3%      | 6.3%         | 22 040 €/an  | 1 150 €/m <sup>2</sup> |
| Arpheuilles                    | 299       | 48 km <sup>2</sup> | 6 h/km <sup>2</sup>   | 43.8%      | 3%           | 23 030 €/an  | 562 €/m <sup>2</sup>   |
| Arcomps                        | 280       | 20 km <sup>2</sup> | 14 h/km <sup>2</sup>  | 47.1%      | 7.1%         | 20 650 €/an  | 1 199 €/m <sup>2</sup> |

bien-dans-ma-ville.fr



# Vous aimez votre ville ? Notez-la !

Et faites-nous part de vos remarques constructives



Avec

**BIEN** dans ma **VILLE** 