



Version web

# Ville de Ceignes

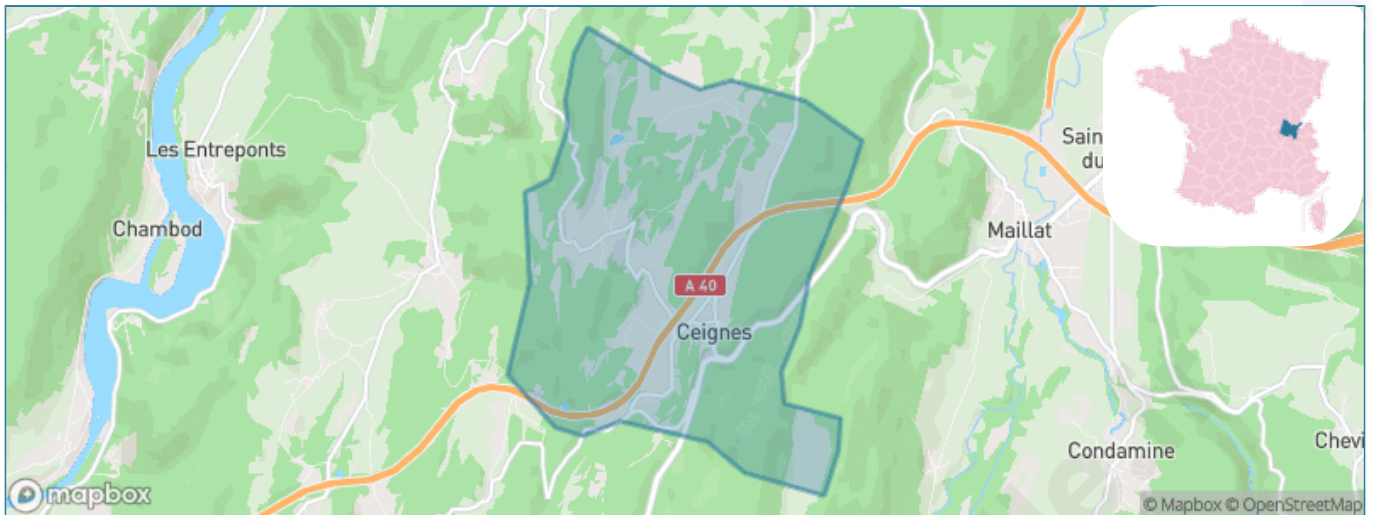
Présenté par

**BIEN** dans  
ma **VILLE** 

# Sommaire

Situation géographique .....	3
Statistiques sur la population .....	4
Evolution du nombre d'habitants .....	4
Tranche d'âge .....	5
0-14 ans .....	5
15-29 ans .....	5
30-44 ans .....	5
45-59 ans .....	5
60-74 ans .....	5
75-89 ans .....	5
90 ans et + .....	5
Activité professionnelle .....	5
Agriculteurs .....	5
Artisans, Commerçants .....	5
Cadres et sup. ....	5
Professions intermédiaires .....	5
Employé .....	5
Ouvrier .....	5
Retraité .....	5
Autres .....	5
Niveau de diplôme .....	6
Sans diplôme ou CEP .....	6
Brevet, BEPC, DNB .....	6
CAP-BEP ou équivalent .....	6
BAC ou équivalent .....	6
BAC+2 .....	6
BAC+3 ou +4 .....	6
BAC+5 ou plus .....	6
Composition des ménages .....	6
Couple sans enfant .....	6
Couple avec enfant(s) .....	6
Famille monoparentale .....	6
Colocation / Autre .....	6
Personnes seules .....	6
Profils électoraux .....	7
Premier tour .....	7
Sécurité .....	8
Evolution du nombre d'infractions .....	8
Pour comparer .....	9
Services à la population .....	10
Commerce .....	10
Éducation .....	10
Villes autour de Ceignes .....	12

# Situation géographique



## i Informations clés

- **Région** : Auvergne-Rhône-Alpes
- **Département** : Ain
- **Code postal** : 01430
- **Superficie** : 10 km<sup>2</sup>



# Statistiques sur la population



Nombre d'habitants

**257**



Age moyen

**39 ans**



Pop active

**60.3%**



Taux chômage

**4.8%**



Pop densité

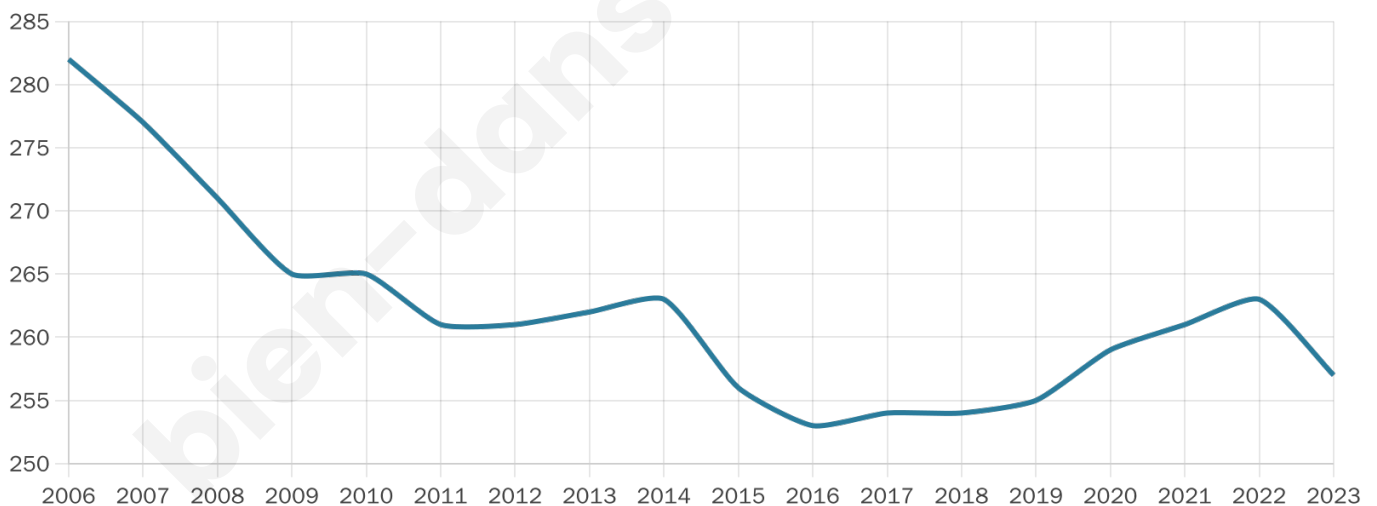
**26 h/km<sup>2</sup>**



Revenu moyen

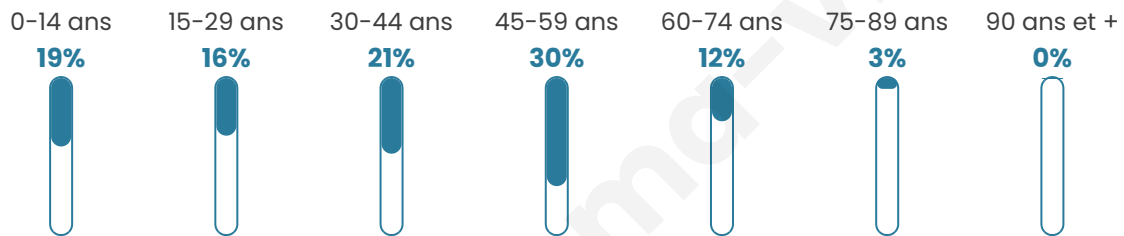
**25 900 €/an**

## Evolution du nombre d'habitants

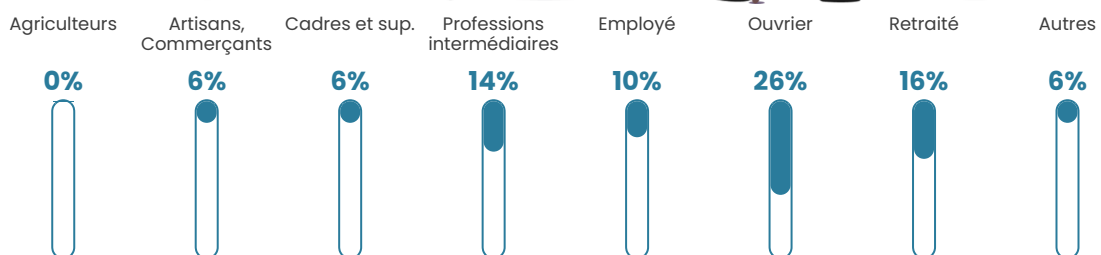


Sources : Institut national de la statistique et des études économiques (insee) selon Les dernières parutions officielles de 2024 portant sur les années 2020, 2021 et 2022.

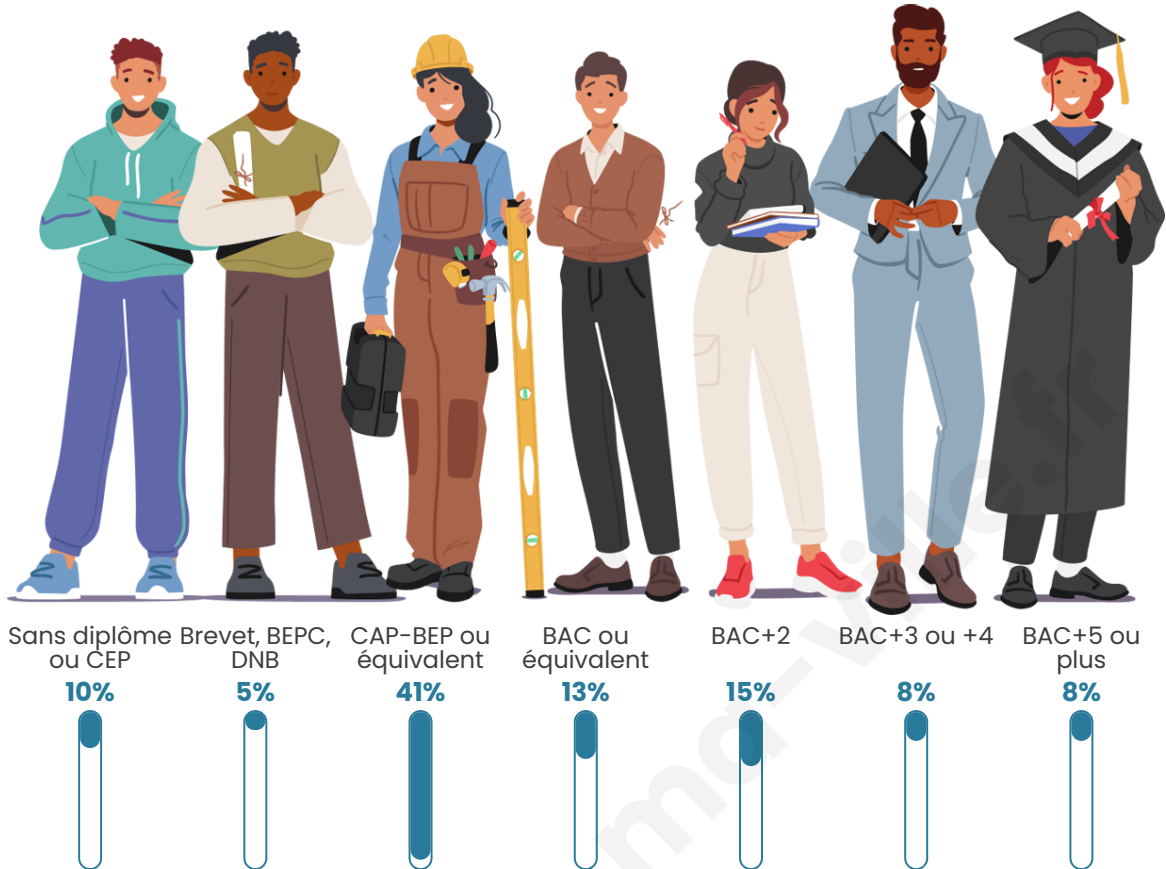
## Tranche d'âge




## Activité professionnelle



## Niveau de diplôme






## Composition des ménages





# Profils électoraux

## Premier tour

	Marine LE PEN	30.82 %
	Emmanuel MACRON	25.79 %
	Jean-Luc MÉLENCHON	12.58 %
	Éric ZEMMOUR	8.81 %
	Yannick JADOT	5.03 %
	Nicolas DUPONT-AIGNAN	5.03 %
	Jean LASSALLE	4.40 %
	Valérie PÉCRESSE	3.14 %
	Fabien ROUSSEL	2.52 %
	Anne HIDALGO	1.26 %
	Nathalie ARTHAUD	0.63 %
	Philippe POUTOU	0.00 %

## Second tour

	Emmanuel MACRON	45,95 %
	Marine LE PEN	54,05 %

### 206 inscrits

Participation : 78.64%

Votes blancs : 6.17%

Votes nuls : 2.47%

### 206 inscrits

Participation : 79.13%

Votes blancs : 2.45%

Votes nuls : 0.00%

# Sécurité



Agressions physiques / sexuelles

**0**



Cambriolages

**0**



Vols / dégradations

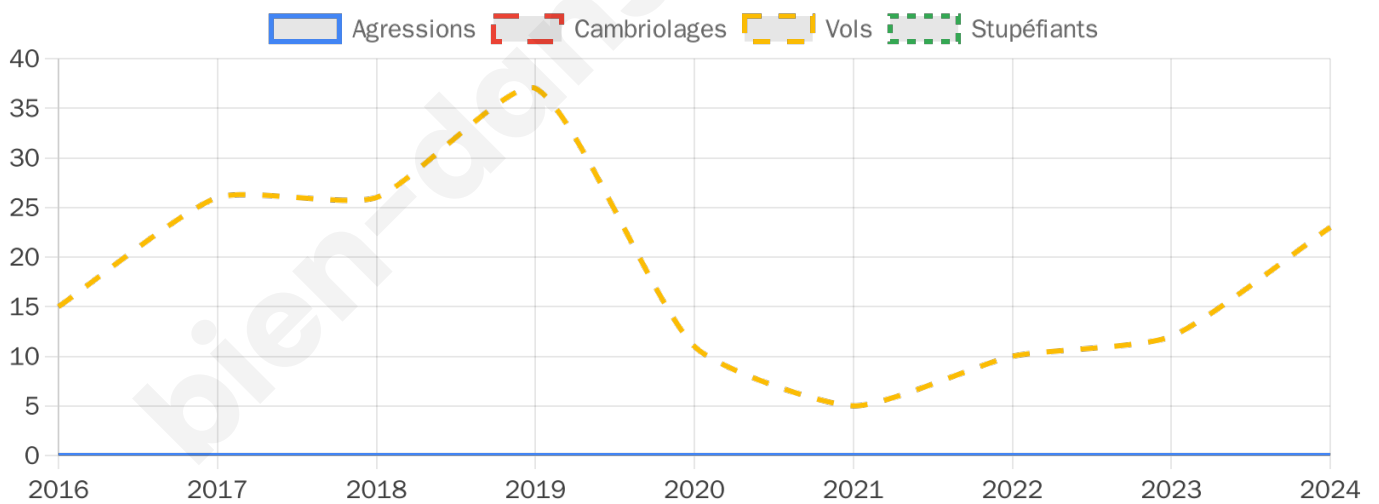
**23**



Stupéfiants

**0**

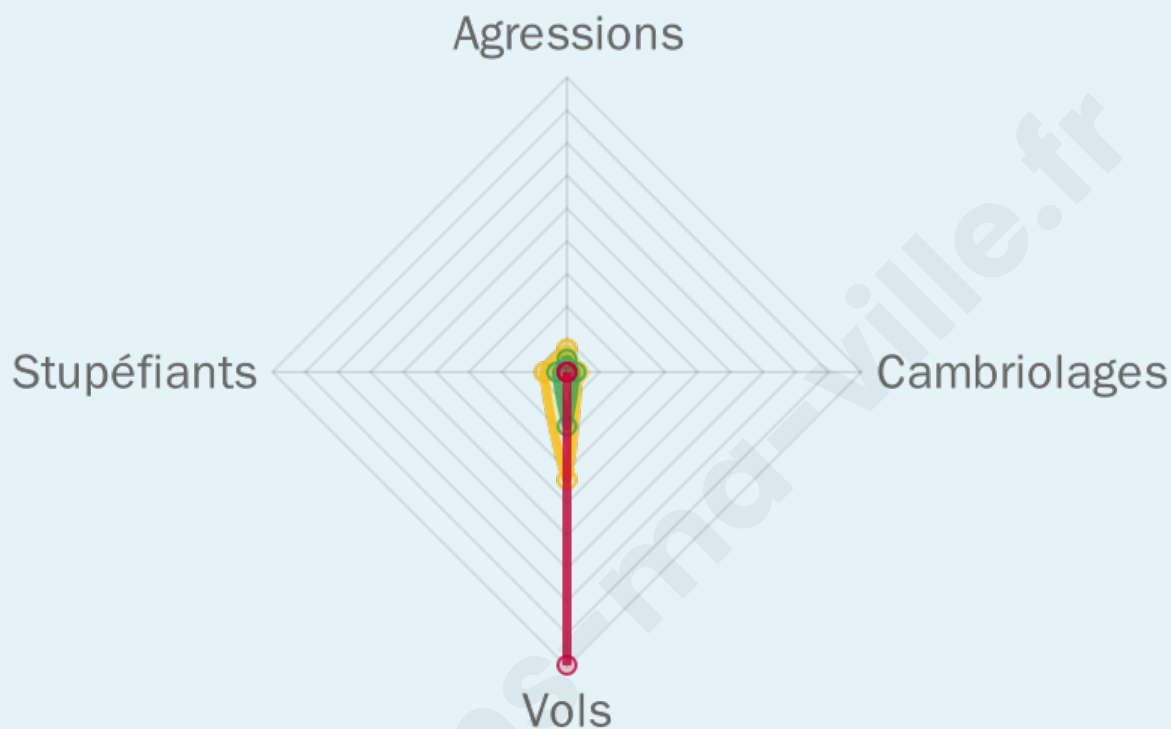
## Evolution du nombre d'infractions



## Pour comparer

(en proportion du nombre d'habitants)

■ Ville ■ Département ■ Région



Sources : Bases statistiques communale, départementale et régionale de la délinquance enregistrée par la police et la gendarmerie nationales selon les dernières parutions officielles de 2025 portant sur l'année 2024 ([data.gouv](https://data.gouv.fr)).

Agressions physiques / sexuelles : Violences sexuelles, coups et blessures volontaires intrafamiliaux, coups et blessures volontaires, autres coups, blessures volontaires et vols violents sans arme.

Cambriolages : Cambriolages de logements.

Vols : Vols avec armes, vols d'accessoires sur véhicules, vols dans les véhicules, vols de véhicules, vols sans violence contre des personnes, destructions, dégradations volontaires et escroqueries.

Stupéfiants : Trafic de stupéfiants dont (AFD) et usage de stupéfiants.

# Services à la population



## Commerce

Hypermarché	X <u>Bourg-en-Bresse</u> 22km
Supermarché	X <u>Port</u> 8km
Superette	X <u>Maillat</u> 3km
Boulangerie	X <u>Maillat</u> 3km
Boucherie	X <u>Poncin</u> 8km
Restaurant	X <u>Challes-la-Montagne</u> 3km
Garage	X <u>Maillat</u> 3km
Station-service	<b>2</b>
Banque	X <u>Poncin</u> 8km
La poste	X <u>Cerdon</u> 7km
Coiffeur	X <u>Maillat</u> 3km
Tabac	X <u>Poncin</u> 8km
Bars / discothèque	X <u>Maillat</u> 3km
Bibliothèque	X <u>Nurieux-Volognat</u> 8km
Cinéma	X <u>Plateau d'Hauteville</u> 17km
Vétérinaire	X <u>Montréal-la-Cluse</u> 9km



## Santé

Pharmacie	X <u>Saint-Martin-du-Frêne</u> 5km
Hôpital	X <u>Plateau d'Hauteville</u> 18km
Laboratoire d'analyses médicales	X <u>Montréal-la-Cluse</u> 8km
Etablissement pour handicapé	X <u>Nantua</u> 9km
EHPA	X <u>Cerdon</u> 5km
Médecin	X <u>Saint-Martin-du-Frêne</u> 5km
Dentiste	X <u>Saint-Martin-du-Frêne</u> 4km
Chirurgien	X <u>Saint-Martin-du-Frêne</u> 5km
Dermatologue	X <u>Bourg-en-Bresse</u> 21km
Anesthésiste	X <u>Plateau d'Hauteville</u> 18km
Gastro-entérologue	X <u>Plateau d'Hauteville</u> 18km
Gynécologue	X <u>Ceyzériat</u> 15km
Cancérologue	X <u>Annemasse</u> 56km
Neurologue	X <u>Bourg-en-Bresse</u> 22km
Ophtalmologue	X <u>Ceyzériat</u> 15km
ORL	X <u>Château-Gaillard</u> 21km
Cardiologue	X <u>Plateau d'Hauteville</u> 18km
Pédiatre	X <u>Ambérieu-en-Bugey</u> 19km
Pneumologue	X <u>Plateau d'Hauteville</u> 18km
Psychologue	X <u>Ambérieu-en-Bugey</u> 22km
Radiologue	X <u>Ambérieu-en-Bugey</u> 19km
Rhumatologue	X <u>Bourg-en-Bresse</u> 22km
Sage-femme	X <u>Montréal-la-Cluse</u> 10km



## Éducation

Crèche	X <u>Maillat</u> 3km
Ecole maternelle Public	X <u>Lantenay</u> 7km
Ecole maternelle Privé	X <u>Rumilly</u> 45km
Ecole primaire Public	X <u>Labalme</u> 3km
Ecole primaire Privé	X <u>Nantua</u> 9km
Collège Public	X <u>Poncin</u> 8km
Collège Privé	X <u>Oyonnax</u> 20km
Lycée Public	X <u>Nantua</u> 9km
Lycée Privé	X <u>Nantua</u> 9km

Sources : Base Sirene des entreprises et de leurs établissements selon les dernières parutions officielles de 2025 portant sur l'année 2024 ([data.gouv](#)). Liste, localisation et tarifs des professionnels de santé selon les dernières parutions officielles de 2025 portant sur l'année 2024 ([opendatasoft](#)) et FINISS Extraction du Fichier des établissements selon les dernières parutions officielles de 2025 portant sur l'année 2024 ([data.gouv](#)). Adresse et géolocalisation des établissements d'enseignement du premier et second degrés selon les

bien-dans-ma-ville.fr

## Villes autour de Ceignes

Ville	Habitants	Superficie	Pop densité	Pop active	Taux chômage	Revenu moyen	Prix immobilier
Labalme	204	8 km <sup>2</sup>	26 h/km <sup>2</sup>	55.4%	3.9%	23 480 €/an	1 093 €/m <sup>2</sup>
Challes-la-Montagne	184	7 km <sup>2</sup>	26 h/km <sup>2</sup>	45.7%	3.8%	24 620 €/an	1 210 €/m <sup>2</sup>
Peyriat	153	6 km <sup>2</sup>	26 h/km <sup>2</sup>	46.4%	2.6%	24 740 €/an	1 071 €/m <sup>2</sup>
Maillat (1 avis)	669	11 km <sup>2</sup>	61 h/km <sup>2</sup>	52.2%	3%	26 830 €/an	1 080 €/m <sup>2</sup>
Saint-Martin-du-Frêne	1 023	19 km <sup>2</sup>	54 h/km <sup>2</sup>	51.9%	4.2%	25 030 €/an	1 313 €/m <sup>2</sup>
Saint-Alban	195	8 km <sup>2</sup>	24 h/km <sup>2</sup>	57.9%	5.1%	24 030 €/an	1 890 €/m <sup>2</sup>
Vieu-d'Izenave	719	23 km <sup>2</sup>	31 h/km <sup>2</sup>	49.4%	3.2%	23 450 €/an	1 460 €/m <sup>2</sup>
Cerdon	747	12 km <sup>2</sup>	62 h/km <sup>2</sup>	50.1%	5.5%	21 410 €/an	1 315 €/m <sup>2</sup>
Condamine	480	4 km <sup>2</sup>	120 h/km <sup>2</sup>	56.3%	3.1%	25 520 €/an	1 762 €/m <sup>2</sup>
Serrières-sur-Ain	135	8 km <sup>2</sup>	17 h/km <sup>2</sup>	45.9%	6.7%	23 640 €/an	1 693 €/m <sup>2</sup>
Leyssard	164	9 km <sup>2</sup>	18 h/km <sup>2</sup>	50.6%	3%	26 540 €/an	560 €/m <sup>2</sup>
Chevillard	149	6 km <sup>2</sup>	25 h/km <sup>2</sup>	59.1%	0%	26 800 €/an	1 742 €/m <sup>2</sup>
Outriaz	263	5 km <sup>2</sup>	53 h/km <sup>2</sup>	46.8%	2.7%	25 470 €/an	1 169 €/m <sup>2</sup>
Brion	592	4 km <sup>2</sup>	148 h/km <sup>2</sup>	44.3%	3.7%	25 400 €/an	2 539 €/m <sup>2</sup>
Port (2 avis)	832	4 km <sup>2</sup>	208 h/km <sup>2</sup>	46.2%	4.2%	22 270 €/an	1 350 €/m <sup>2</sup>

bien-dans-ma-ville.fr



# Vous aimez votre ville ? Notez-la !

Et faites-nous part de vos remarques constructives



Avec

**BIEN** dans  
ma **VILLE** 