



Version web

Ville de Cazevieille

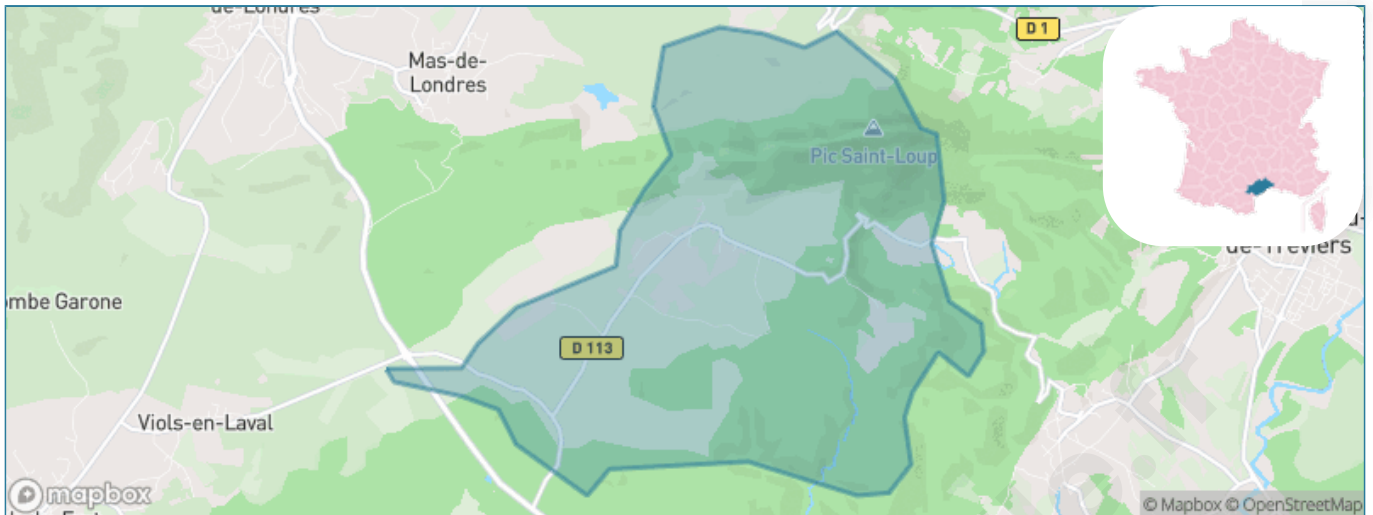
Présenté par

BIEN dans
ma **VILLE** 

Sommaire

Situation géographique	3
Statistiques sur la population	4
Evolution du nombre d'habitants	4
Tranche d'âge	5
0-14 ans	5
15-29 ans	5
30-44 ans	5
45-59 ans	5
60-74 ans	5
75-89 ans	5
90 ans et +	5
Activité professionnelle	5
Agriculteurs	5
Artisans, Commerçants	5
Cadres et sup.	5
Professions intermédiaires	5
Employé	5
Ouvrier	5
Retraité	5
Autres	5
Niveau de diplôme	6
Sans diplôme ou CEP	6
Brevet, BEPC, DNB	6
CAP-BEP ou équivalent	6
BAC ou équivalent	6
BAC+2	6
BAC+3 ou +4	6
BAC+5 ou plus	6
Composition des ménages	6
Couple sans enfant	6
Couple avec enfant(s)	6
Famille monoparentale	6
Colocation / Autre	6
Personnes seules	6
Profils électoraux	7
Premier tour	7
Sécurité	8
Evolution du nombre d'infractions	8
Pour comparer	9
Services à la population	10
Commerce	10
Éducation	10
Villes autour de Cazevieille	12

Situation géographique



i Informations clés

- **Région** : Occitanie
- **Département** : Hérault
- **Code postal** : 34270
- **Superficie** : 16 km²



Statistiques sur la population



Nombre d'habitants

233



Age moyen

44 ans



Pop active

42.9%



Taux chômage

8.2%



Pop densité

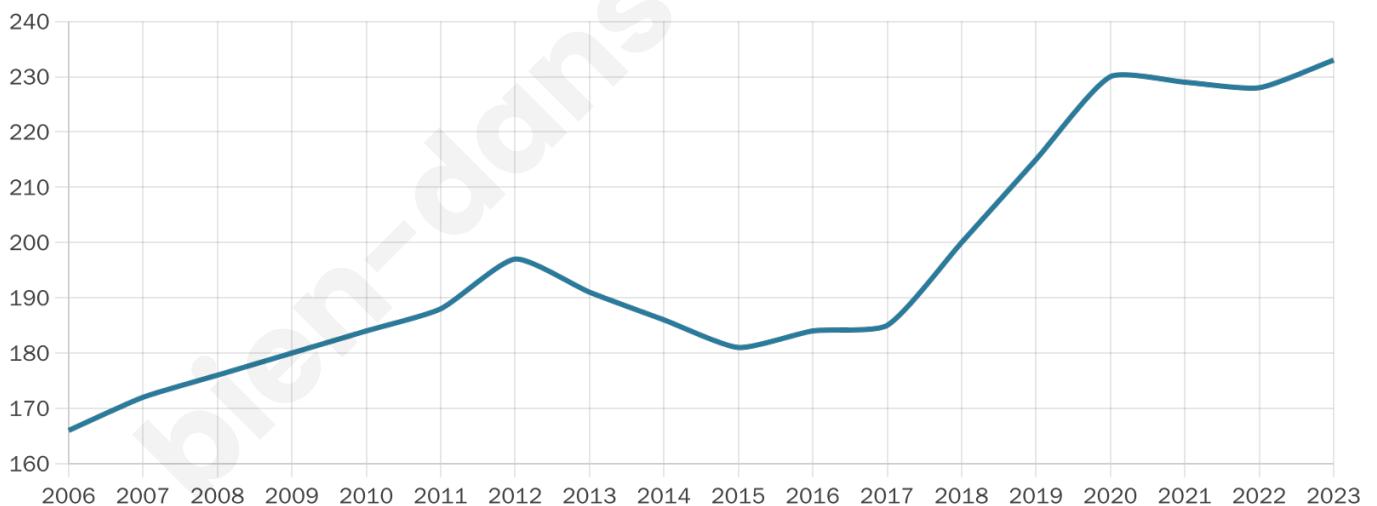
15 h/km²



Revenu moyen

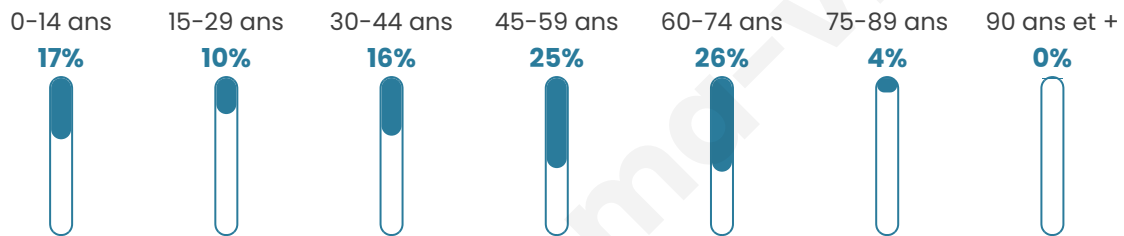
33 500 €/an

Evolution du nombre d'habitants

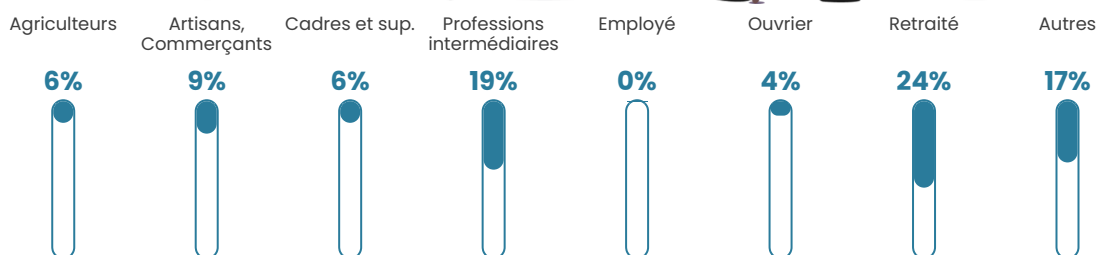


Sources : Institut national de la statistique et des études économiques (insee) selon Les dernières parutions officielles de 2024 portant sur les années 2020, 2021 et 2022.


Tranche d'âge



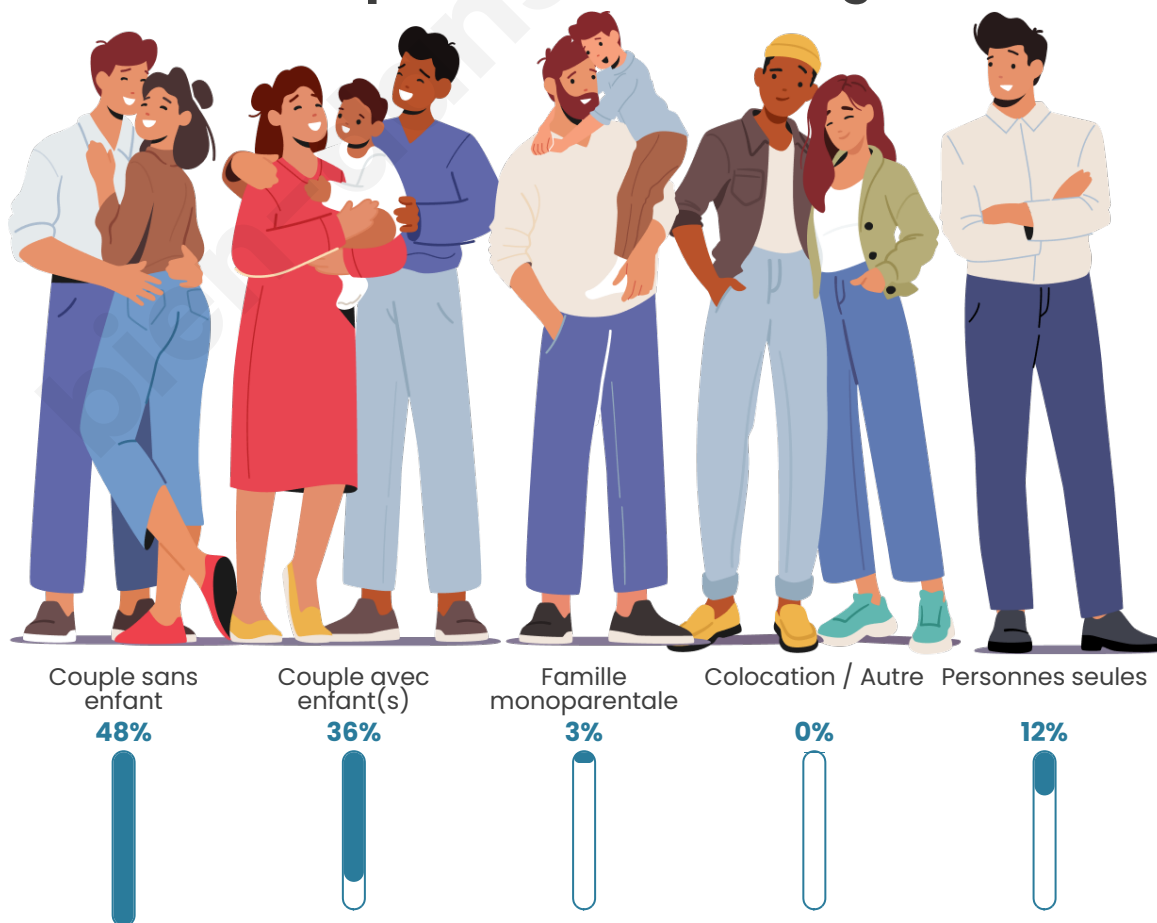
Activité professionnelle



Niveau de diplôme













Composition des ménages



Profils électoraux



Premier tour

	Emmanuel MACRON	28.31 %
	Éric ZEMMOUR	23.49 %
	Marine LE PEN	17.47 %
	Jean-Luc MÉLENCHON	13.86 %
	Fabien ROUSSEL	4.22 %
	Jean LASSALLE	3.61 %
	Nicolas DUPONT-AIGNAN	3.01 %
	Valérie PÉCRESSÉ	2.41 %
	Yannick JADOT	1.81 %
	Anne HIDALGO	1.20 %
	Philippe POUTOU	0.60 %
	Nathalie ARTHAUD	0.00 %

218 inscrits

Participation : 77.52%
Votes blancs : 1.18%
Votes nuls : 0.59%

Second tour

	Emmanuel MACRON	54,04 %
	Marine LE PEN	45,96 %

218 inscrits

Participation : 80.28%
Votes blancs : 6.29%
Votes nuls : 1.71%

Sécurité



Agressions physiques / sexuelles

0



Cambriolages

0



Vols / dégradations

0



Stupéfiants

0

Evolution du nombre d'infractions



Pour comparer

(en proportion du nombre d'habitants)



Sources : Bases statistiques communale, départementale et régionale de la délinquance enregistrée par la police et la gendarmerie nationales selon les dernières parutions officielles de 2025 portant sur l'année 2024 ([data.gouv](https://data.gouv.fr)).

Agressions physiques / sexuelles : Violences sexuelles, coups et blessures volontaires intrafamiliaux, coups et blessures volontaires, autres coups, blessures volontaires et vols violents sans arme.

Cambriolages : Cambriolages de logements.

Vols : Vols avec armes, vols d'accessoires sur véhicules, vols dans les véhicules, vols de véhicules, vols sans violence contre des personnes, destructions, dégradations volontaires et escroqueries.

Stupéfiants : Trafic de stupéfiants dont (AFD) et usage de stupéfiants.

Services à la population



Commerce

Hypermarché	X Saint-Gély-du-Fesc 10km
Supermarché	X Saint-Mathieu-de-Tréviérs 5km
Superette	X Les Matelles 4km
Boulangerie	2
Boucherie	X Les Matelles 4km
Restaurant	X Les Matelles 4km
Garage	X Saint-Mathieu-de-Tréviérs 5km
Station-service	X Saint-Mathieu-de-Tréviérs 4km
Banque	X Saint-Mathieu-de-Tréviérs 5km
La poste	X Saint-Mathieu-de-Tréviérs 5km
Coiffeur	1
Tabac	X Les Matelles 4km
Bars / discothèque	1
Bibliothèque	X Grabels 13km
Cinéma	X Saint-Gély-du-Fesc 9km
Vétérinaire	X Mas-de-Londres 4km



Santé

Pharmacie	X Les Matelles 4km
Hôpital	X Vailhauquès 13km
Laboratoire d'analyses médicales	X Saint-Mathieu-de-Tréviérs 5km
Etablissement pour handicapé	X Saint-Mathieu-de-Tréviérs 6km
EHPA	X Les Matelles 4km
Médecin	X Les Matelles 4km
Dentiste	X Les Matelles 4km
Chirurgien	X Prades-le-Lez 10km
Dermatologue	X Saint-Mathieu-de-Tréviérs 5km
Anesthésiste	X Montpellier 15km
Gastro-entérologue	X Saint-Mathieu-de-Tréviérs 5km
Gynécologue	X Saint-Gély-du-Fesc 10km
Cancérologue	X Castelnau-le-Lez 16km
Neurologue	X Montferrier-sur-Lez 12km
Ophthalmologue	X Saint-Mathieu-de-Tréviérs 5km
ORL	X Montferrier-sur-Lez 12km
Cardiologue	X Saint-Mathieu-de-Tréviérs 5km
Pédiatre	X Saint-Gély-du-Fesc 10km
Pneumologue	X Montferrier-sur-Lez 12km
Psychologue	X Saint-Clément-de-Rivière 7km
Radiologue	X Montpellier 14km
Rhumatologue	X Saint-Gély-du-Fesc 10km
Sage-femme	X Saint-Mathieu-de-Tréviérs 5km



Éducation

Crèche	X Saint-Denis-sur-Sarthon 5km
Ecole maternelle Public	X Les Matelles 5km
Ecole maternelle Privé	X Frontignan 36km
Ecole primaire Public	X Les Matelles 5km
Ecole primaire Privé	X Saint-Clément-de-Rivière 7km
Collège Public	X Saint-Mathieu-de-Tréviérs 5km
Collège Privé	X Saint-Clément-de-Rivière 7km
Lycée Public	X Saint-Clément-de-Rivière 7km
Lycée Privé	X Montferrier-sur-Lez 11km

Sources : Base Sirene des entreprises et de leurs établissements selon les dernières parutions officielles de 2025 portant sur l'année 2024 ([data.gouv](#)). Liste, localisation et tarifs des professionnels de santé selon les dernières parutions officielles de 2025 portant sur l'année 2024 ([opendatasoft](#)) et FINESS Extraction du Fichier des établissements selon les dernières parutions officielles de 2025 portant sur

l'année 2024 ([data.gouv](https://data.gouv.fr)). Adresse et géolocalisation des établissements d'enseignement du premier et second degrés selon les dernières parutions officielles de 2025 portant sur l'année 2024 ([data.education.gouv](https://data.education.gouv.fr))

bien-dans-ma-ville.fr

Villes autour de Cazevieille

Ville	Habitants	Superficie	Pop densité	Pop active	Taux chômage	Revenu moyen	Prix immobilier
Saint-Jean-de-Cuculles	531	9 km ²	59 h/km ²	47.3%	3.8%	29 770 €/an	3 585 €/m ²
Saint-Mathieu-de-Tréviars (3 avis)	4 979	21 km ²	237 h/km ²	48.8%	5.3%	25 010 €/an	3 172 €/m ²
Les Matelles	2 068	16 km ²	129 h/km ²	45.4%	2.6%	28 150 €/an	2 786 €/m ²
Mas-de-Londres	674	19 km ²	35 h/km ²	51.3%	3.7%	25 320 €/an	2 964 €/m ²
Rouet	71	24 km ²	3 h/km ²	54.9%	5.6%	NC	2 211 €/m ²
Saint-Martin-de-Londres (3 avis)	2 696	38 km ²	71 h/km ²	49.6%	3.3%	24 630 €/an	2 528 €/m ²
Notre-Dame-de-Londres	520	28 km ²	19 h/km ²	51.5%	6.5%	24 080 €/an	2 394 €/m ²
Viols-en-Laval	231	16 km ²	14 h/km ²	42.4%	4.3%	26 290 €/an	2 945 €/m ²
Valflaunès	795	21 km ²	38 h/km ²	44.9%	3.9%	27 100 €/an	2 668 €/m ²
Le Triadou	737	6 km ²	123 h/km ²	45.6%	3.9%	27 910 €/an	3 289 €/m ²
Saint-Gély-du-Fesc (12 avis)	10 472	16 km ²	655 h/km ²	45.1%	3.8%	29 940 €/an	3 516 €/m ²
Viols-le-Fort (1 avis)	1 229	16 km ²	77 h/km ²	50%	3.9%	23 330 €/an	2 847 €/m ²
Sainte-Croix-de-Quintillargues	984	6 km ²	164 h/km ²	51.3%	3.6%	27 460 €/an	3 312 €/m ²
Prades-le-Lez (6 avis)	6 184	8 km ²	773 h/km ²	49.6%	3.7%	26 410 €/an	3 235 €/m ²
Saint-Vincent-de-Barbeyrargues	775	2 km ²	388 h/km ²	46.6%	4.4%	28 520 €/an	3 016 €/m ²

bien-dans-ma-ville.fr



Vous aimez votre ville ? Notez-la !

Et faites-nous part de vos remarques constructives



Avec

BIEN dans ma **VILLE** 