



Version web

# Ville de Cazeneuve- Montaut

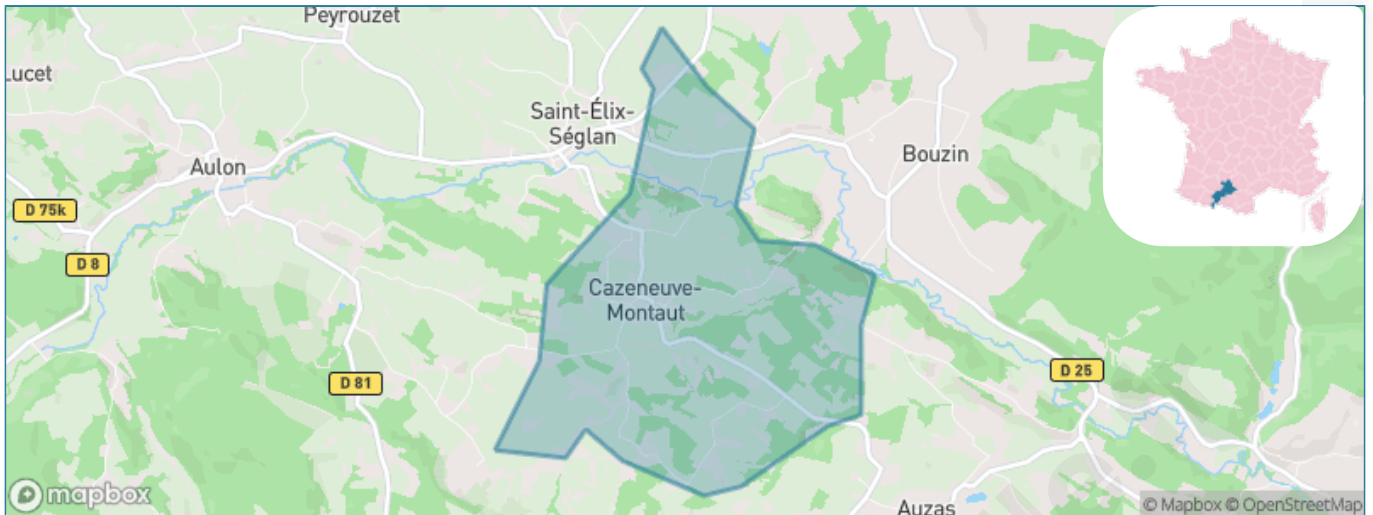
Présenté par

**BIEN** dans  
ma **VILLE** 

# Sommaire

Situation géographique .....	3
Statistiques sur la population .....	4
Evolution du nombre d'habitants .....	4
Tranche d'âge .....	5
0-14 ans .....	5
15-29 ans .....	5
30-44 ans .....	5
45-59 ans .....	5
60-74 ans .....	5
75-89 ans .....	5
90 ans et + .....	5
Activité professionnelle .....	5
Agriculteurs .....	5
Artisans, Commerçants .....	5
Cadres et sup. ....	5
Professions intermédiaires .....	5
Employé .....	5
Ouvrier .....	5
Retraité .....	5
Autres .....	5
Niveau de diplôme .....	6
Sans diplôme ou CEP .....	6
Brevet, BEPC, DNB .....	6
CAP-BEP ou équivalent .....	6
BAC ou équivalent .....	6
BAC+2 .....	6
BAC+3 ou +4 .....	6
BAC+5 ou plus .....	6
Composition des ménages .....	6
Couple sans enfant .....	6
Couple avec enfant(s) .....	6
Famille monoparentale .....	6
Colocation / Autre .....	6
Personnes seules .....	6
Profils électoraux .....	7
Premier tour .....	7
Sécurité .....	8
Evolution du nombre d'infractions .....	8
Pour comparer .....	9
Services à la population .....	10
Commerce .....	10
Éducation .....	10
Villes autour de Cazeneuve-Montaut .....	12

# Situation géographique



## i Informations clés

- **Région** : Occitanie
- **Département** : Haute-Garonne
- **Code postal** : 31420
- **Superficie** : 4 km<sup>2</sup>



# Statistiques sur la population



Nombre d'habitants

**82**



Age moyen

**41 ans**



Pop active

**48.8%**



Taux chômage

**5.8%**



Pop densité

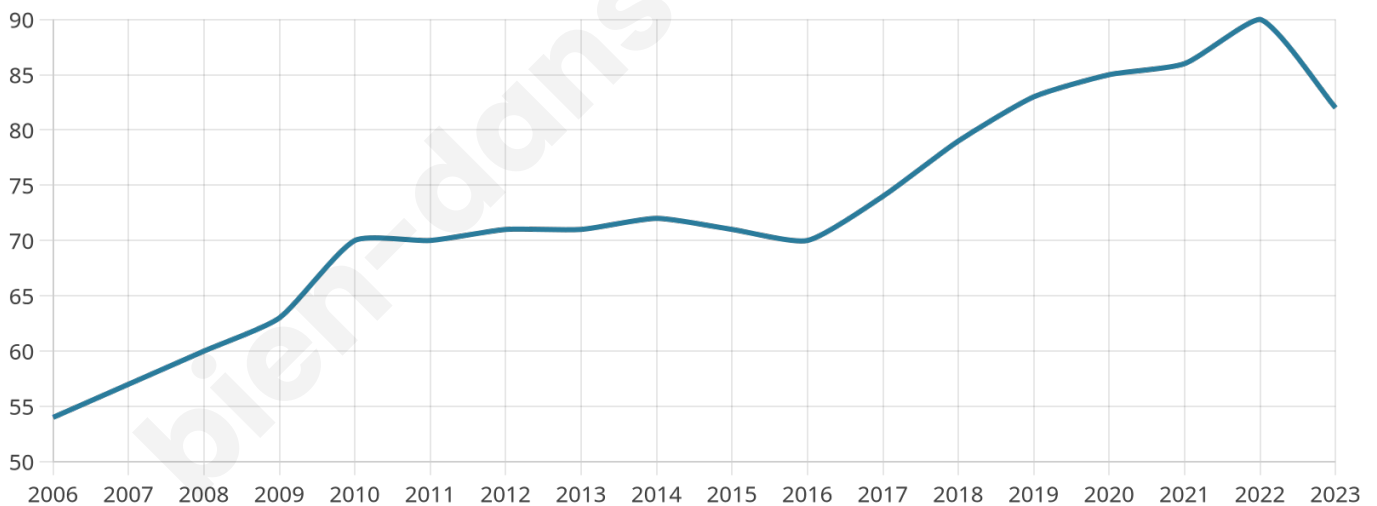
**21 h/km<sup>2</sup>**



Revenu moyen

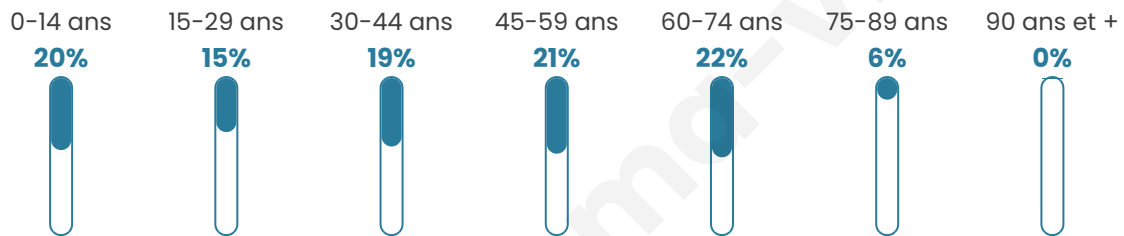
**NC**

## Evolution du nombre d'habitants

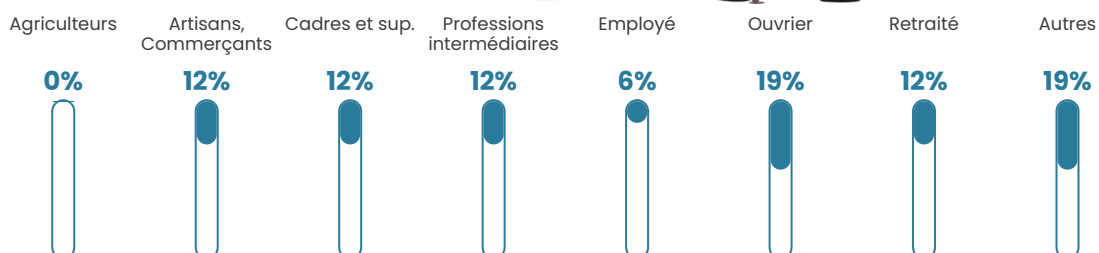


Sources : Institut national de la statistique et des études économiques (insee) selon Les dernières parutions officielles de 2024 portant sur les années 2020, 2021 et 2022.

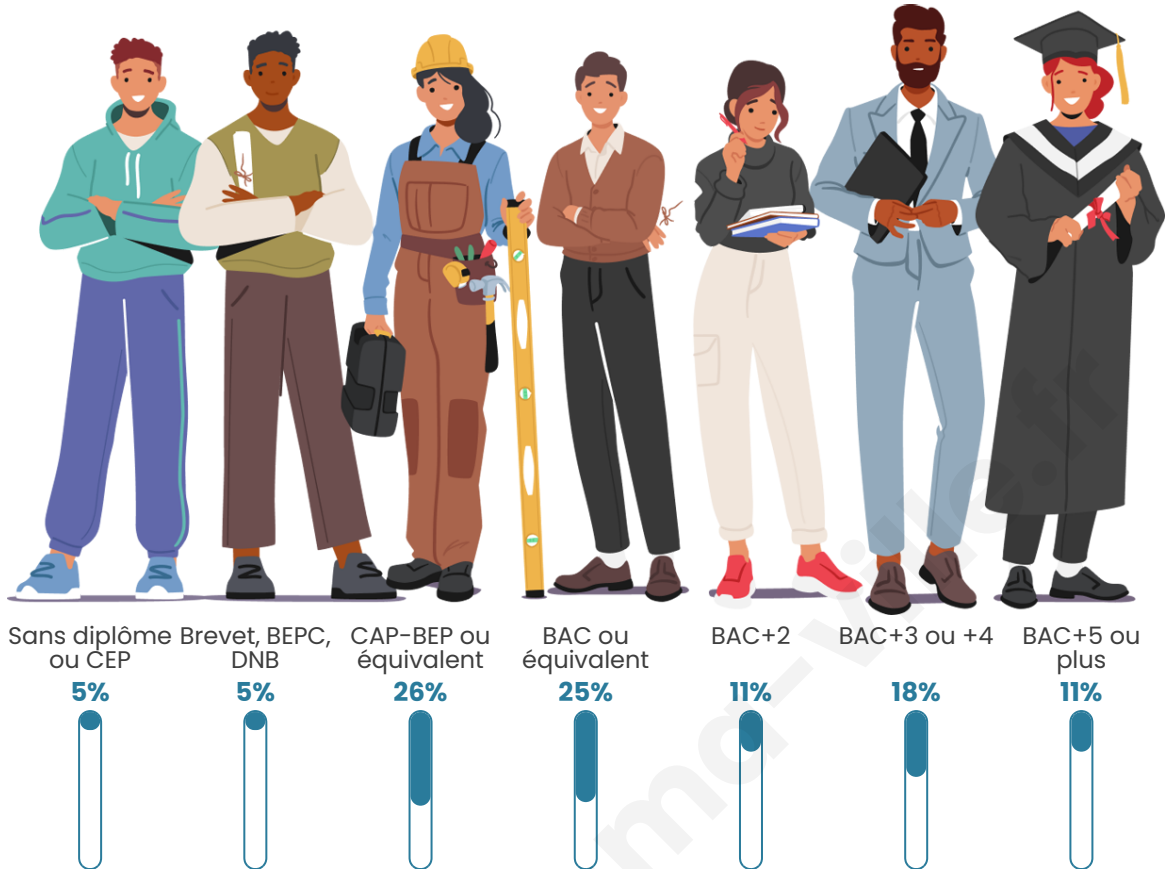
## Tranche d'âge




## Activité professionnelle



## Niveau de diplôme










## Composition des ménages



# Profils électoraux

## Premier tour

	Jean-Luc MÉLENCHON	42.86 %
	Anne HIDALGO	12.24 %
	Marine LE PEN	10.20 %
	Fabien ROUSSEL	8.16 %
	Emmanuel MACRON	8.16 %
	Jean LASSALLE	4.08 %
	Yannick JADOT	4.08 %
	Valérie PÉCRESE	4.08 %
	Nathalie ARTHAUD	2.04 %
	Éric ZEMMOUR	2.04 %
	Philippe POUTOU	2.04 %
	Nicolas DUPONT- AIGNAN	0.00 %



### 54 inscrits

Participation : 92.59%

Votes blancs : 2.00%

Votes nuls : 0.00%

## Second tour

	Emmanuel MACRON	63,41 %
	Marine LE PEN	36,59 %

### 54 inscrits

Participation : 90.74%

Votes blancs : 12.24%

Votes nuls : 4.08%

# Sécurité



Agressions physiques / sexuelles

0



Cambriolages

0



Vols / dégradations

0



Stupéfiants

0

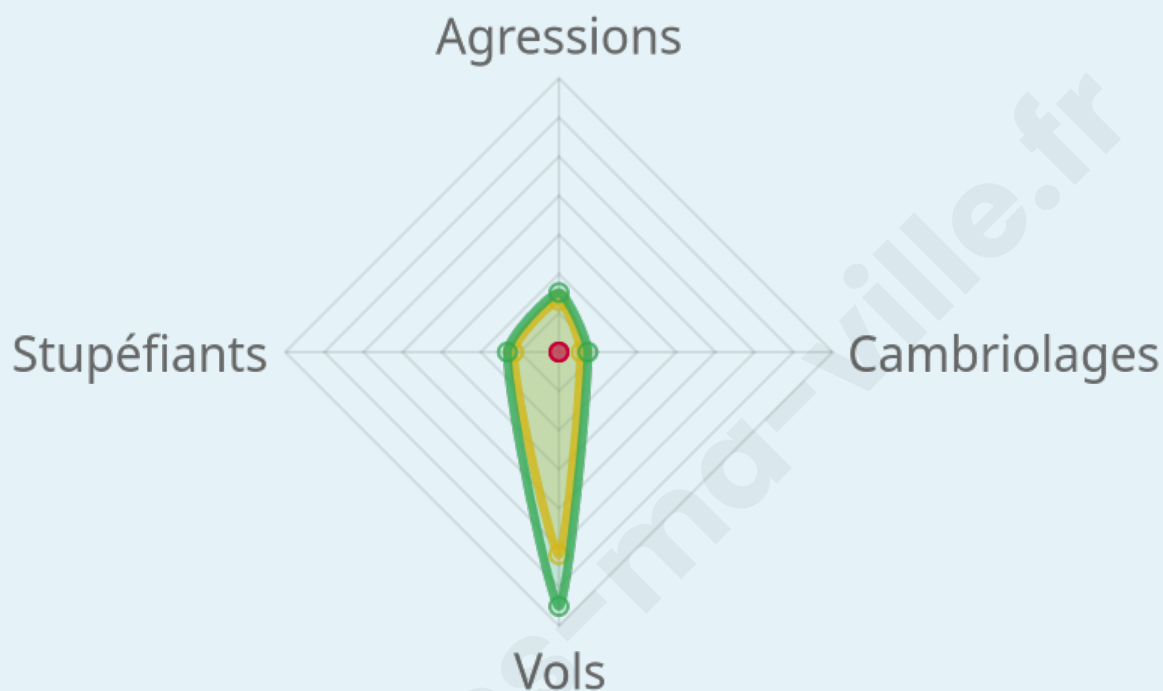
## Evolution du nombre d'infractions



## Pour comparer

(en proportion du nombre d'habitants)

Ville  Département  Région



Sources : Bases statistiques communale, départementale et régionale de la délinquance enregistrée par la police et la gendarmerie nationales selon les dernières parutions officielles de 2025 portant sur l'année 2024 ([data.gouv](https://data.gouv.fr)).

Agressions physiques / sexuelles : Violences sexuelles, coups et blessures volontaires intrafamiliaux, coups et blessures volontaires, autres coups, blessures volontaires et vols violents sans arme.

Cambriolages : Cambriolages de logements.

Vols : Vols avec armes, vols d'accessoires sur véhicules, vols dans les véhicules, vols de véhicules, vols sans violence contre des personnes, destructions, dégradations volontaires et escroqueries.

Stupéfiants : Trafic de stupéfiants dont (AFD) et usage de stupéfiants.

# Services à la population



## Commerce

Hypermarché	X <a href="#">Estancarbon</a> 11km
Supermarché	X <a href="#">Aurignac</a> 4km
Superette	X <a href="#">Saint-Martory</a> 7km
Boulangerie	X <a href="#">Alan</a> 4km
Boucherie	X <a href="#">Aurignac</a> 4km
Restaurant	X <a href="#">Aurignac</a> 4km
Garage	X <a href="#">Aulon</a> 2km
Station-service	X <a href="#">Aurignac</a> 4km
Banque	X <a href="#">Aurignac</a> 4km
La poste	X <a href="#">Saint-Martory</a> 7km
Coiffeur	X <a href="#">Aurignac</a> 4km
Tabac	X <a href="#">Aurignac</a> 4km
Bars / discothèque	X <a href="#">Aurignac</a> 4km
Bibliothèque	X <a href="#">Le Cuing</a> 21km
Cinéma	X <a href="#">Aurignac</a> 4km
Vétérinaire	X <a href="#">Aurignac</a> 4km



## Santé

Pharmacie	X <a href="#">Aurignac</a> 4km
Hôpital	X <a href="#">Salies-du-Salat</a> 12km
Laboratoire d'analyses médicales	X <a href="#">Saint-Gaudens</a> 14km
Etablissement pour handicapé	X <a href="#">Aurignac</a> 4km
EHPA	X <a href="#">Aurignac</a> 4km
Médecin	X <a href="#">Aurignac</a> 4km
Dentiste	X <a href="#">Aurignac</a> 4km
Chirurgien	X <a href="#">Saint-Gaudens</a> 14km
Dermatologue	X <a href="#">Carbonne</a> 32km
Anesthésiste	X <a href="#">Muret</a> 50km
Gastro-entérologue	X <a href="#">Muret</a> 50km
Gynécologue	X <a href="#">Saint-Gaudens</a> 14km
Cancérologue	X <a href="#">Muret</a> 50km
Neurologue	X <a href="#">Saint-Gaudens</a> 13km
Ophthalmologue	X <a href="#">Martres-Tolosane</a> 12km
ORL	X <a href="#">Muret</a> 48km
Cardiologue	X <a href="#">Saint-Gaudens</a> 15km
Pédiatre	X <a href="#">Muret</a> 50km
Pneumologue	X <a href="#">Saint-Plancard</a> 24km
Psychologue	X <a href="#">Soueich</a> 17km
Radiologue	X <a href="#">Saint-Gaudens</a> 13km
Rhumatologue	X <a href="#">Saint-Gaudens</a> 13km
Sage-femme	X <a href="#">Saint-Martory</a> 8km



## Éducation

Crèche	X <a href="#">Arnaud-Guilhem</a> 4km
Ecole maternelle Public	X <a href="#">Aurignac</a> 4km
Ecole maternelle Privé	X <a href="#">Plaisance-du-Touch</a> 55km
Ecole primaire Public	X <a href="#">Aurignac</a> 4km
Ecole primaire Privé	X <a href="#">Saint-Gaudens</a> 15km
Collège Public	X <a href="#">Aurignac</a> 4km
Collège Privé	X <a href="#">Saint-Gaudens</a> 15km
Lycée Public	X <a href="#">Saint-Gaudens</a> 13km
Lycée Privé	X <a href="#">Saint-Gaudens</a> 15km

Sources : Base Sirene des entreprises et de leurs établissements selon les dernières parutions officielles de 2025 portant sur l'année 2024 ([data.gouv](#)). Liste, localisation et tarifs des professionnels de santé selon les dernières parutions officielles de 2025 portant sur l'année 2024 ([opendatasoft](#)) et FINESS Extraction du Fichier des établissements selon les dernières parutions officielles de 2025 portant sur l'année 2024 ([data.gouv](#)). Adresse et géolocalisation des établissements d'enseignement du premier et second degrés selon les

bien-dans-ma-ville.fr

## Villes autour de Cazeneuve-Montaut

Ville	Habitants	Superficie	Pop densité	Pop active	Taux chômage	Revenu moyen	Prix immobilier
Bouzin	82	4 km <sup>2</sup>	21 h/km <sup>2</sup>	53.7%	2.4%	NC	NC
Saint-Élix-Séglan	51	2 km <sup>2</sup>	26 h/km <sup>2</sup>	47.1%	0%	NC	688 €/m <sup>2</sup>
Auzas (1 avis)	222	7 km <sup>2</sup>	32 h/km <sup>2</sup>	51.4%	8.6%	22 350 €/an	978 €/m <sup>2</sup>
Aulon	313	14 km <sup>2</sup>	22 h/km <sup>2</sup>	39.3%	4.8%	19 670 €/an	698 €/m <sup>2</sup>
Peyrouzet	81	4 km <sup>2</sup>	20 h/km <sup>2</sup>	34.6%	1.2%	NC	769 €/m <sup>2</sup>
Proupiary	61	5 km <sup>2</sup>	12 h/km <sup>2</sup>	60.7%	6.6%	NC	1 455 €/m <sup>2</sup>
Laffite-Toupière	98	4 km <sup>2</sup>	25 h/km <sup>2</sup>	48%	9.2%	NC	1 296 €/m <sup>2</sup>
Sepx	211	12 km <sup>2</sup>	18 h/km <sup>2</sup>	42.7%	4.7%	22 490 €/an	1 287 €/m <sup>2</sup>
Aurignac (1 avis)	1 229	18 km <sup>2</sup>	68 h/km <sup>2</sup>	36%	5%	20 520 €/an	944 €/m <sup>2</sup>
Le Fréchet	129	4 km <sup>2</sup>	32 h/km <sup>2</sup>	33.3%	2.3%	22 700 €/an	1 629 €/m <sup>2</sup>
Castillon-de-Saint-Martory	398	11 km <sup>2</sup>	36 h/km <sup>2</sup>	48.5%	3.5%	21 880 €/an	1 772 €/m <sup>2</sup>
Boussan	227	12 km <sup>2</sup>	19 h/km <sup>2</sup>	40.5%	3.1%	21 850 €/an	1 211 €/m <sup>2</sup>
Arnaud-Guilhem	230	7 km <sup>2</sup>	33 h/km <sup>2</sup>	45.2%	4.3%	22 460 €/an	1 603 €/m <sup>2</sup>
Saint-Martory (2 avis)	1 027	8 km <sup>2</sup>	128 h/km <sup>2</sup>	37%	6.4%	19 580 €/an	1 010 €/m <sup>2</sup>
Saint-Médard	225	5 km <sup>2</sup>	45 h/km <sup>2</sup>	41.8%	4.9%	22 700 €/an	1 350 €/m <sup>2</sup>

bien-dans-ma-ville.fr



# Vous aimez votre ville ? Notez-la !

Et faites-nous part de vos remarques constructives



Avec

**BIEN** dans  
ma **VILLE** 