



Version web

# Ville de Le Cayrol

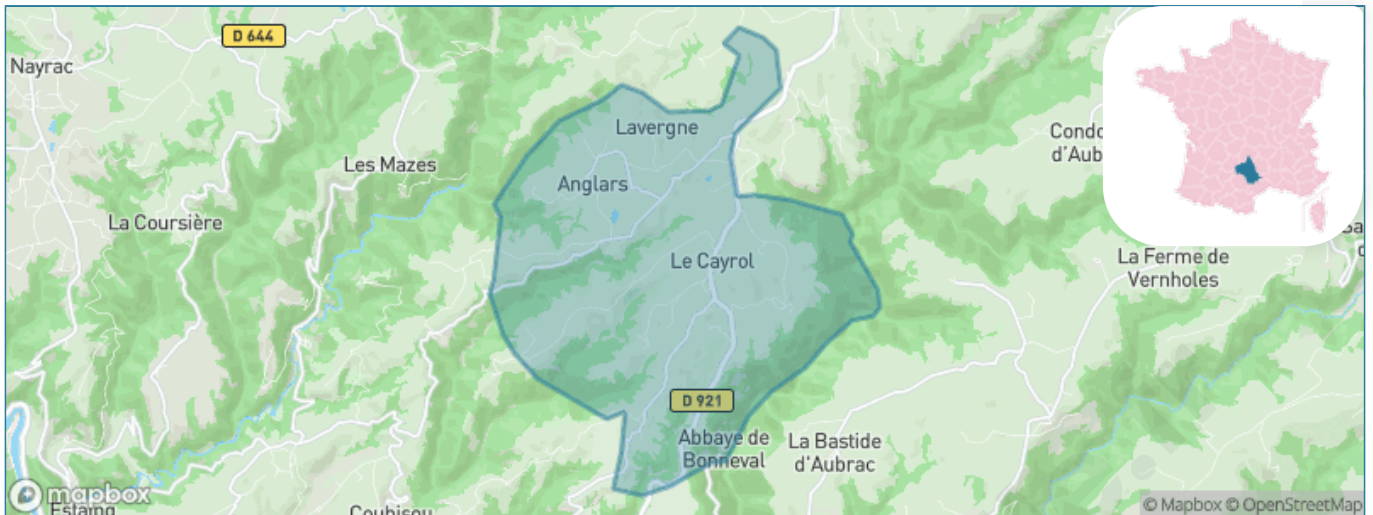
Présenté par

**BIEN** dans  
ma **VILLE** 

# Sommaire

Situation géographique .....	3
Statistiques sur la population .....	4
Evolution du nombre d'habitants .....	4
Tranche d'âge .....	5
0-14 ans .....	5
15-29 ans .....	5
30-44 ans .....	5
45-59 ans .....	5
60-74 ans .....	5
75-89 ans .....	5
90 ans et + .....	5
Activité professionnelle .....	5
Agriculteurs .....	5
Artisans, Commerçants .....	5
Cadres et sup. ....	5
Professions intermédiaires .....	5
Employé .....	5
Ouvrier .....	5
Retraité .....	5
Autres .....	5
Niveau de diplôme .....	6
Sans diplôme ou CEP .....	6
Brevet, BEPC, DNB .....	6
CAP-BEP ou équivalent .....	6
BAC ou équivalent .....	6
BAC+2 .....	6
BAC+3 ou +4 .....	6
BAC+5 ou plus .....	6
Composition des ménages .....	6
Couple sans enfant .....	6
Couple avec enfant(s) .....	6
Famille monoparentale .....	6
Colocation / Autre .....	6
Personnes seules .....	6
Profils électoraux .....	7
Premier tour .....	7
Sécurité .....	8
Evolution du nombre d'infractions .....	8
Pour comparer .....	9
Services à la population .....	10
Commerce .....	10
Éducation .....	10
Villes autour de Le Cayrol .....	11

# Situation géographique



## i Informations clés

- **Région** : Occitanie
- **Département** : Aveyron
- **Code postal** : 12500
- **Superficie** : 22 km<sup>2</sup>



**AVEYRON**



**LE DÉPARTEMENT**

# Statistiques sur la population



Nombre d'habitants

**243**



Age moyen

**49 ans**



Pop active

**53.9%**



Taux chômage

**5.4%**



Pop densité

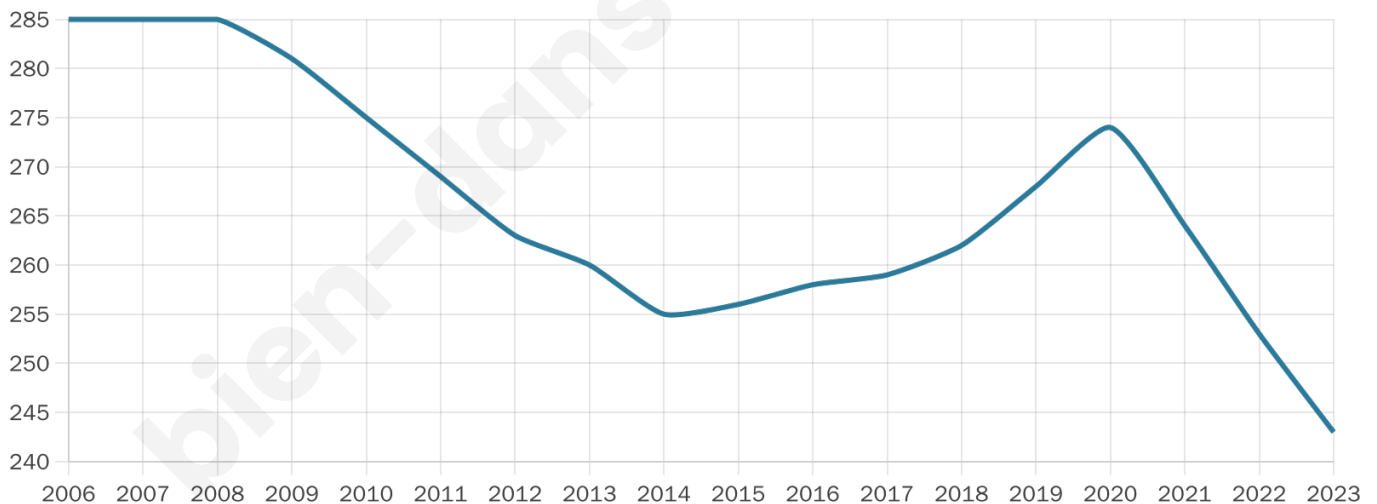
**11 h/km<sup>2</sup>**



Revenu moyen

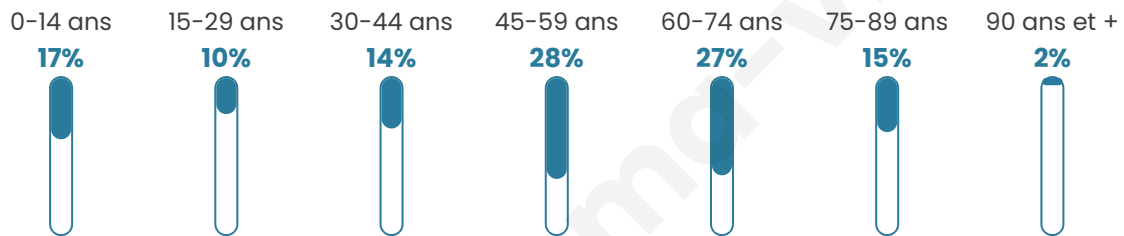
**17 720 €/an**

## Evolution du nombre d'habitants

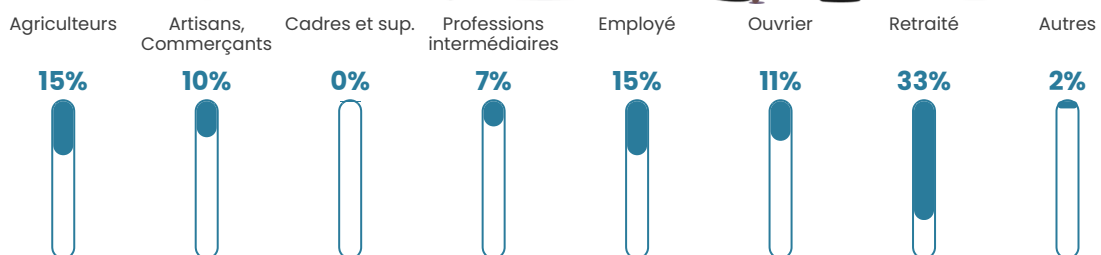


Sources : Institut national de la statistique et des études économiques (insee) selon Les dernières parutions officielles de 2024 portant sur les années 2020, 2021 et 2022.


## Tranche d'âge




## Activité professionnelle



## Niveau de diplôme















## Composition des ménages



# Profils électoraux



## Premier tour

	Marine LE PEN	25.68 %
	Emmanuel MACRON	24.04 %
	Jean LASSALLE	18.03 %
	Jean-Luc MÉLENCHON	9.29 %
	Valérie PÉCRESE	7.65 %
	Éric ZEMMOUR	6.56 %
	Nicolas DUPONT-AIGNAN	5.46 %
	Fabien ROUSSEL	1.64 %
	Yannick JADOT	1.64 %
	Nathalie ARTHAUD	0.00 %
	Anne HIDALGO	0.00 %
	Philippe POUTOU	0.00 %

### 245 inscrits

Participation : 78.37%  
Votes blancs : 2.60%  
Votes nuls : 2.08%

## Second tour

	Emmanuel MACRON	51,45 %
	Marine LE PEN	48,55 %

### 245 inscrits

Participation : 79.59%  
Votes blancs : 6.15%  
Votes nuls : 5.13%

# Sécurité



Agressions physiques / sexuelles

0



Cambriolages

0



Vols / dégradations

0



Stupéfiants

0

## Evolution du nombre d'infractions



## Pour comparer

(en proportion du nombre d'habitants)



Sources : Bases statistiques communale, départementale et régionale de la délinquance enregistrée par la police et la gendarmerie nationales selon les dernières parutions officielles de 2025 portant sur l'année 2024 ([data.gouv](https://data.gouv.fr)).

Agressions physiques / sexuelles : Violences sexuelles, coups et blessures volontaires intrafamiliaux, coups et blessures volontaires, autres coups, blessures volontaires et vols violents sans arme.

Cambriolages : Cambriolages de logements.

Vols : Vols avec armes, vols d'accessoires sur véhicules, vols dans les véhicules, vols de véhicules, vols sans violence contre des personnes, destructions, dégradations volontaires et escroqueries.

Stupéfiants : Trafic de stupéfiants dont (AFD) et usage de stupéfiants.

# Services à la population



## Commerce

Hypermarché	X <a href="#">Decazeville</a> 43km
Supermarché	X <a href="#">Espalion</a> 9km
Superette	X <a href="#">Espalion</a> 9km
Boulangerie	X <a href="#">Castelnau-de-Mandailles</a> 9km
Boucherie	X <a href="#">Espalion</a> 9km
Restaurant	X <a href="#">Montpeyroux</a> 3km
Garage	1
Station-service	X <a href="#">Espalion</a> 10km
Banque	X <a href="#">Espalion</a> 9km
La poste	X <a href="#">Saint Geniez d'Olt et d'Aubrac</a> 20km
Coiffeur	1
Tabac	X <a href="#">Espalion</a> 9km
Bars / discothèque	X <a href="#">Montpeyroux</a> 5km
Bibliothèque	X <a href="#">Espalion</a> 9km
Cinéma	X <a href="#">Espalion</a> 9km
Vétérinaire	X <a href="#">Espalion</a> 9km



## Santé

Pharmacie	X <a href="#">Espalion</a> 9km
Hôpital	X <a href="#">Chaudes-Aigues</a> 33km
Laboratoire d'analyses médicales	X <a href="#">Espalion</a> 9km
Etablissement pour handicapé	X <a href="#">Saint-Côme-d'Olt</a> 9km
EHPA	X <a href="#">Espalion</a> 9km
Médecin	X <a href="#">Espalion</a> 9km
Dentiste	X <a href="#">Espalion</a> 9km
Chirurgien	X <a href="#">Espalion</a> 9km
Dermatologue	X <a href="#">Rodez</a> 33km
Anesthésiste	X <a href="#">Aurillac</a> 44km
Gastro-entérologue	X <a href="#">Rodez</a> 33km
Gynécologue	X <a href="#">Bourgs sur Colagne</a> 38km
Cancérologue	X <a href="#">Aurillac</a> 45km
Neurologue	X <a href="#">Rodez</a> 33km
Ophtalmologue	X <a href="#">Rodez</a> 33km
ORL	X <a href="#">Rodez</a> 33km
Cardiologue	X <a href="#">Rodez</a> 32km
Pédiatre	X <a href="#">Rodez</a> 33km
Pneumologue	X <a href="#">Rodez</a> 33km
Psychologue	X <a href="#">Espalion</a> 9km
Radiologue	X <a href="#">Conques-en-Rouergue</a> 30km
Rhumatologue	X <a href="#">Rodez</a> 33km
Sage-femme	X <a href="#">Espalion</a> 9km



## Éducation

Crèche	X <a href="#">Soulages-Bonneval</a> 9km
Ecole maternelle Public	X <a href="#">Espalion</a> 9km
Ecole maternelle Privé	X <a href="#">Espalion</a> 9km
Ecole primaire Public	X <a href="#">Montpeyroux</a> 1km
Ecole primaire Privé	X <a href="#">Espalion</a> 9km
Collège Public	X <a href="#">Espalion</a> 9km
Collège Privé	X <a href="#">Espalion</a> 9km
Lycée Public	X <a href="#">Rodez</a> 32km
Lycée Privé	X <a href="#">Espalion</a> 9km

Sources : Base Sirene des entreprises et de leurs établissements selon les dernières parutions officielles de 2025 portant sur l'année 2024 ([data.gouv](#)). Liste, localisation et tarifs des professionnels de santé selon les dernières parutions officielles de 2025 portant sur l'année 2024 ([opendatasoft](#)) et FINISS Extraction du Fichier des établissements selon les dernières parutions officielles de 2025 portant sur l'année 2024 ([data.gouv](#)). Adresse et géolocalisation des établissements d'enseignement du premier et second degrés selon les dernières parutions officielles de 2025 portant sur l'année 2024 ([data.education.gouv](#))

## Villes autour de Le Cayrol

Ville	Habitants	Superficie	Pop densité	Pop active	Taux chômage	Revenu moyen	Prix immobilier
Montpeyroux	518	61 km <sup>2</sup>	8 h/km <sup>2</sup>	48.5%	1.5%	19 330 €/an	869 €/m <sup>2</sup>
Condom-d'Aubrac	285	46 km <sup>2</sup>	6 h/km <sup>2</sup>	44.9%	3.5%	17 980 €/an	1 654 €/m <sup>2</sup>
Soulages-Bonneval	293	15 km <sup>2</sup>	20 h/km <sup>2</sup>	43%	1.4%	22 790 €/an	1 148 €/m <sup>2</sup>
Curières	215	36 km <sup>2</sup>	6 h/km <sup>2</sup>	52.6%	1.9%	20 990 €/an	685 €/m <sup>2</sup>
Coubisou	462	31 km <sup>2</sup>	15 h/km <sup>2</sup>	49.1%	4.1%	21 540 €/an	1 566 €/m <sup>2</sup>
Saint-Côme-d'Olt (1 avis)	1 449	30 km <sup>2</sup>	48 h/km <sup>2</sup>	37.4%	1.9%	22 570 €/an	1 551 €/m <sup>2</sup>
Saint-Chély-d'Aubrac	517	78 km <sup>2</sup>	7 h/km <sup>2</sup>	36.9%	2.5%	20 170 €/an	1 328 €/m <sup>2</sup>
Espalion (4 avis)	4 605	36 km <sup>2</sup>	128 h/km <sup>2</sup>	40.7%	2.6%	21 900 €/an	1 419 €/m <sup>2</sup>
Castelnau-de-Mandailles	565	35 km <sup>2</sup>	16 h/km <sup>2</sup>	42.5%	3.2%	21 390 €/an	889 €/m <sup>2</sup>
Laguiole	1 207	63 km <sup>2</sup>	19 h/km <sup>2</sup>	49.1%	1.7%	22 730 €/an	1 371 €/m <sup>2</sup>
Le Nayrac	555	36 km <sup>2</sup>	15 h/km <sup>2</sup>	31.7%	3.1%	21 230 €/an	658 €/m <sup>2</sup>
Bessuéjols	222	11 km <sup>2</sup>	20 h/km <sup>2</sup>	47.3%	3.2%	22 840 €/an	1 202 €/m <sup>2</sup>
Huparlac	250	24 km <sup>2</sup>	10 h/km <sup>2</sup>	46.4%	1.2%	18 540 €/an	647 €/m <sup>2</sup>
Estaing (1 avis)	502	17 km <sup>2</sup>	30 h/km <sup>2</sup>	39.8%	4.4%	22 060 €/an	625 €/m <sup>2</sup>
Lassouts	318	30 km <sup>2</sup>	11 h/km <sup>2</sup>	42.8%	2.8%	17 870 €/an	654 €/m <sup>2</sup>

bien-dans-ma-ville.fr



# Vous aimez votre ville ? Notez-la !

Et faites-nous part de vos remarques constructives



Avec

**BIEN** dans  
ma **VILLE** 