



Version web

# Ville de Le Causé

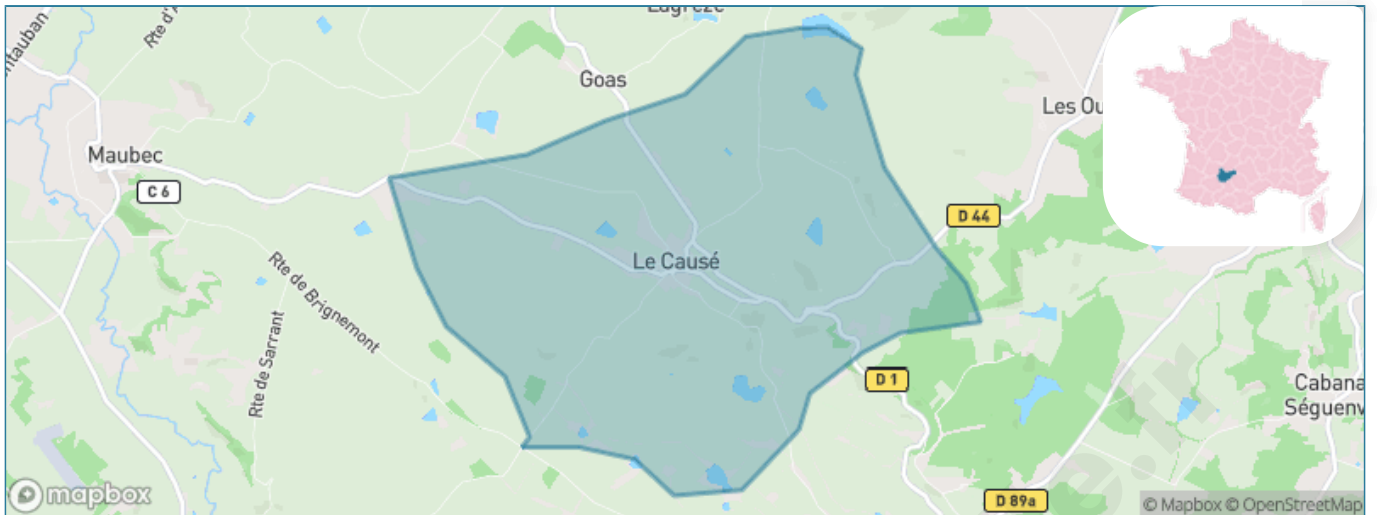
Présenté par



# Sommaire

Situation géographique .....	3
Statistiques sur la population .....	4
Evolution du nombre d'habitants .....	4
Tranche d'âge .....	5
0-14 ans .....	5
15-29 ans .....	5
30-44 ans .....	5
45-59 ans .....	5
60-74 ans .....	5
75-89 ans .....	5
90 ans et + .....	5
Activité professionnelle .....	5
Agriculteurs .....	5
Artisans, Commerçants .....	5
Cadres et sup. ....	5
Professions intermédiaires .....	5
Employé .....	5
Ouvrier .....	5
Retraité .....	5
Autres .....	5
Niveau de diplôme .....	6
Sans diplôme ou CEP .....	6
Brevet, BEPC, DNB .....	6
CAP-BEP ou équivalent .....	6
BAC ou équivalent .....	6
BAC+2 .....	6
BAC+3 ou +4 .....	6
BAC+5 ou plus .....	6
Composition des ménages .....	6
Couple sans enfant .....	6
Couple avec enfant(s) .....	6
Famille monoparentale .....	6
Colocation / Autre .....	6
Personnes seules .....	6
Profils électoraux .....	7
Premier tour .....	7
Sécurité .....	8
Evolution du nombre d'infractions .....	8
Pour comparer .....	9
Services à la population .....	10
Commerce .....	10
Éducation .....	10
Villes autour de Le Causé .....	12

# Situation géographique



## i Informations clés

- **Région** : Occitanie
- **Département** : Tarn-et-Garonne
- **Code postal** : 82500
- **Superficie** : 9 km<sup>2</sup>



# Statistiques sur la population



Nombre d'habitants

**131**



Age moyen

**53 ans**



Pop active

**42.7%**



Taux chômage

**7.5%**



Pop densité

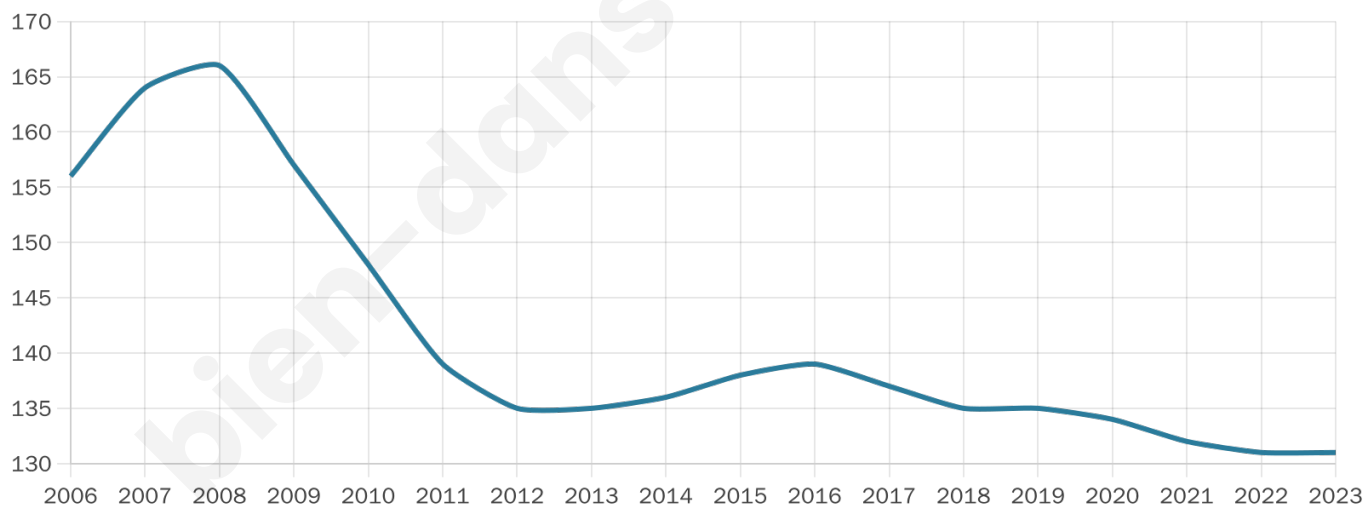
**15 h/km<sup>2</sup>**



Revenu moyen

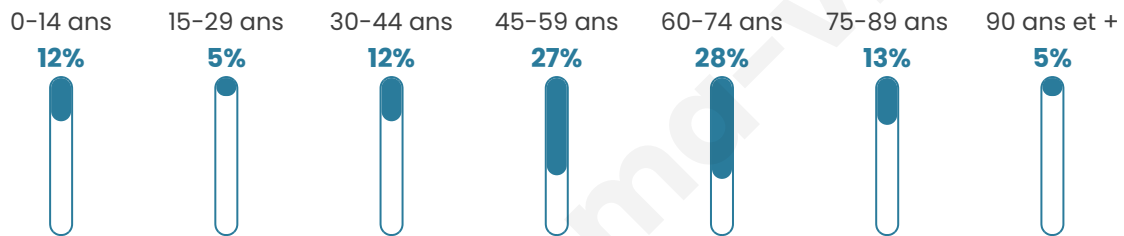
**19 500 €/an**

## Evolution du nombre d'habitants

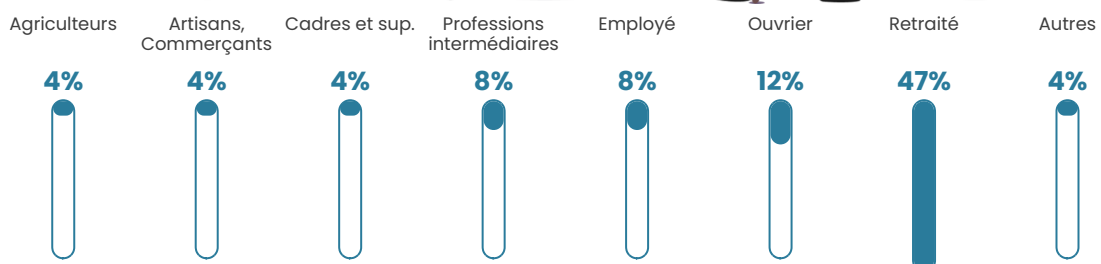


Sources : Institut national de la statistique et des études économiques (insee) selon Les dernières parutions officielles de 2024 portant sur les années 2020, 2021 et 2022.

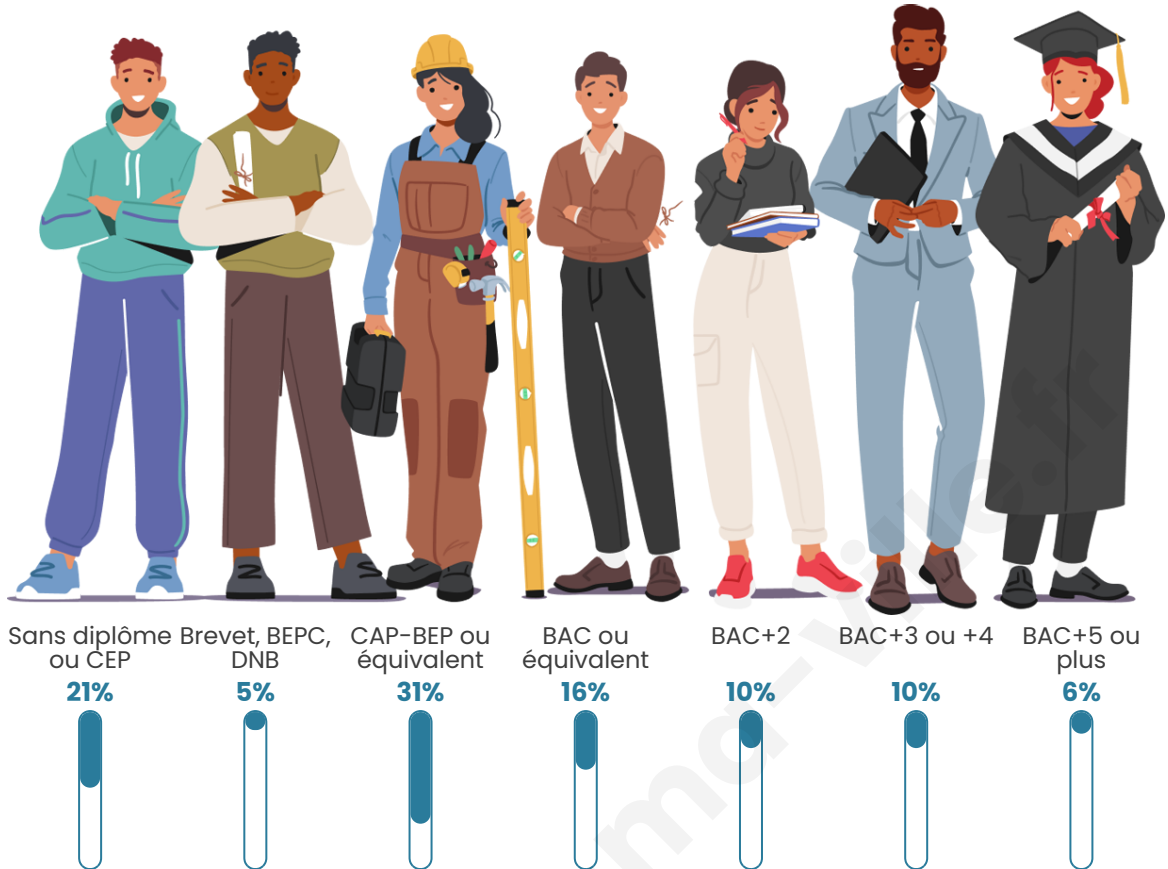
## Tranche d'âge




## Activité professionnelle



## Niveau de diplôme








## Composition des ménages



# Profils électoraux

## Premier tour

	Emmanuel MACRON	29.75 %
	Marine LE PEN	22.31 %
	Jean-Luc MÉLENCHON	18.18 %
	Jean LASSALLE	11.57 %
	Valérie PÉCRESSÉ	9.09 %
	Anne HIDALGO	4.96 %
	Fabien ROUSSEL	1.65 %
	Nicolas DUPONT- AIGNAN	1.65 %
	Éric ZEMMOUR	0.83 %
	Nathalie ARTHAUD	0.00 %
	Yannick JADOT	0.00 %
	Philippe POUTOU	0.00 %



### 143 inscrits

Participation : 86.71%

Votes blancs : 1.61%

Votes nuls : 0.81%

## Second tour

	Emmanuel MACRON	57,94 %
	Marine LE PEN	42,06 %

### 143 inscrits

Participation : 82.52%

Votes blancs : 5.93%

Votes nuls : 3.39%

# Sécurité



Agressions physiques / sexuelles

0



Cambriolages

0



Vols / dégradations

0



Stupéfiants

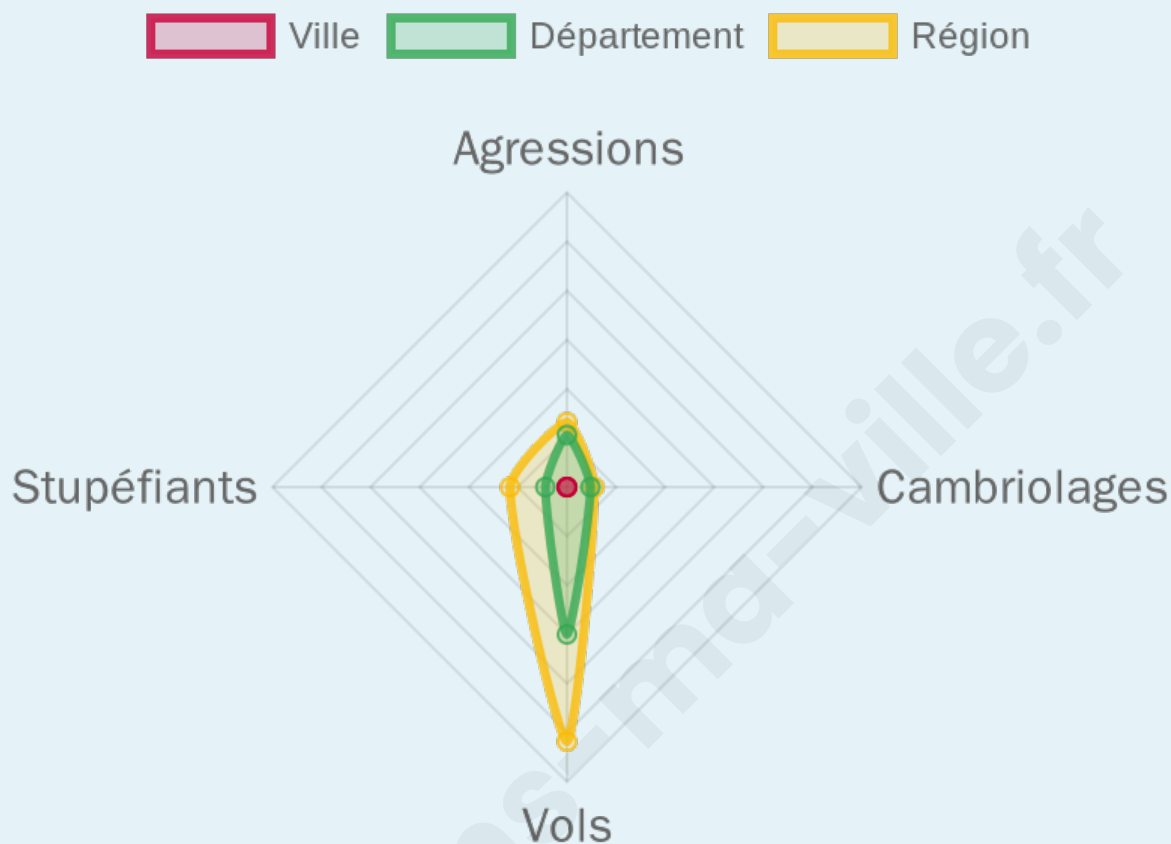
0

## Evolution du nombre d'infractions



## Pour comparer

(en proportion du nombre d'habitants)



Sources : Bases statistiques communale, départementale et régionale de la délinquance enregistrée par la police et la gendarmerie nationales selon les dernières parutions officielles de 2025 portant sur l'année 2024 ([data.gouv.fr](https://data.gouv.fr)).

Agressions physiques / sexuelles : Violences sexuelles, coups et blessures volontaires intrafamiliaux, coups et blessures volontaires, autres coups, blessures volontaires et vols violents sans arme.

Cambriolages : Cambriolages de logements.

Vols : Vols avec armes, vols d'accessoires sur véhicules, vols dans les véhicules, vols de véhicules, vols sans violence contre des personnes, destructions, dégradations volontaires et escroqueries.

Stupéfiants : Trafic de stupéfiants dont (AFD) et usage de stupéfiants.

# Services à la population



## Commerce

Hypermarché	X <a href="#">Fleurance</a> 26km
Supermarché	X <a href="#">Beaumont-de-Lomagne</a> 9km
Superette	1
Boulangerie	X <a href="#">Solomiac</a> 6km
Boucherie	X <a href="#">Maubec</a> 3km
Restaurant	X <a href="#">Faudoas</a> 3km
Garage	X <a href="#">Cabanac-Séguenville</a> 3km
Station-service	X <a href="#">Gimat</a> 6km
Banque	X <a href="#">Cologne</a> 9km
La poste	X <a href="#">Sarrant</a> 7km
Coiffeur	X <a href="#">Gariès</a> 4km
Tabac	X <a href="#">Beaumont-de-Lomagne</a> 9km
Bars / discothèque	X <a href="#">Solomiac</a> 6km
Bibliothèque	X <a href="#">Cologne</a> 9km
Cinéma	X <a href="#">Beaumont-de-Lomagne</a> 9km
Vétérinaire	X <a href="#">Mauvezin</a> 10km



## Santé

Pharmacie	X <a href="#">Cologne</a> 9km
Hôpital	X <a href="#">Beaumont-de-Lomagne</a> 9km
Laboratoire d'analyses médicales	X <a href="#">Beaumont-de-Lomagne</a> 9km
Etablissement pour handicapé	X <a href="#">Lavit</a> 18km
EHPA	X <a href="#">Cologne</a> 8km
Médecin	X <a href="#">Cologne</a> 9km
Dentiste	X <a href="#">Cologne</a> 9km
Chirurgien	X <a href="#">Montégut</a> 29km
Dermatologue	X <a href="#">L'Isle-Jourdain</a> 23km
Anesthésiste	X <a href="#">Fleurance</a> 25km
Gastro-entérologue	X <a href="#">Cornebarrieu</a> 32km
Gynécologue	X <a href="#">L'Isle-Jourdain</a> 23km
Cancérologue	X <a href="#">Cornebarrieu</a> 32km
Neurologue	X <a href="#">Beaumont-de-Lomagne</a> 9km
Ophtalmologue	X <a href="#">Grenade</a> 26km
ORL	X <a href="#">Mondonville</a> 31km
Cardiologue	X <a href="#">Beaumont-de-Lomagne</a> 9km
Pédiatre	X <a href="#">Lectoure</a> 31km
Pneumologue	X <a href="#">Cornebarrieu</a> 32km
Psychologue	X <a href="#">Mirepoix</a> 24km
Radiologue	X <a href="#">L'Isle-Jourdain</a> 23km
Rhumatologue	X <a href="#">L'Isle-Jourdain</a> 23km
Sage-femme	X <a href="#">Beaumont-de-Lomagne</a> 9km



## Éducation

Crèche	X <a href="#">Cologne</a> 8km
Ecole maternelle Public	1
Ecole maternelle Privé	X <a href="#">Plaisance-du-Touch</a> 38km
Ecole primaire Public	X <a href="#">Brignemont</a> 3km
Ecole primaire Privé	X <a href="#">Beaumont-de-Lomagne</a> 9km
Collège Public	X <a href="#">Beaumont-de-Lomagne</a> 10km
Collège Privé	X <a href="#">Beaumont-de-Lomagne</a> 9km
Lycée Public	X <a href="#">Beaumont-de-Lomagne</a> 9km
Lycée Privé	X <a href="#">Beaumont-de-Lomagne</a> 9km

Sources : Base Sirene des entreprises et de leurs établissements selon les dernières parutions officielles de 2025 portant sur l'année 2024 ([data.gouv](#)). Liste, localisation et tarifs des professionnels de santé selon les dernières parutions officielles de 2025 portant sur l'année

2024 ([opendatasoft](#)) et FINISS Extraction du Fichier des établissements selon les dernières parutions officielles de 2025 portant sur l'année 2024 ([data.gouv](#)). Adresse et géolocalisation des établissements d'enseignement du premier et second degrés selon les dernières parutions officielles de 2025 portant sur l'année 2024 ([data.education.gouv](#))

bien-dans-ma-ville.fr

## Villes autour de Le Causé

Ville	Habitants	Superficie	Pop densité	Pop active	Taux chômage	Revenu moyen	Prix immobilier
Goas	36	2 km <sup>2</sup>	18 h/km <sup>2</sup>	55.6%	0%	NC	NC
Brignemont	366	22 km <sup>2</sup>	17 h/km <sup>2</sup>	47%	4.1%	21 630 €/an	1 497 €/m <sup>2</sup>
Faudoas (1 avis)	291	19 km <sup>2</sup>	15 h/km <sup>2</sup>	32.6%	2.4%	20 090 €/an	1 183 €/m <sup>2</sup>
Maubec (1 avis)	160	12 km <sup>2</sup>	13 h/km <sup>2</sup>	37.5%	3.1%	21 570 €/an	1 235 €/m <sup>2</sup>
Cabanac-Séguenville	194	10 km <sup>2</sup>	19 h/km <sup>2</sup>	42.3%	3.1%	22 330 €/an	1 641 €/m <sup>2</sup>
Sarrant	358	19 km <sup>2</sup>	19 h/km <sup>2</sup>	45.8%	3.6%	23 850 €/an	1 557 €/m <sup>2</sup>
Gariès	129	14 km <sup>2</sup>	9 h/km <sup>2</sup>	38.8%	3.1%	22 420 €/an	1 573 €/m <sup>2</sup>
Gimat	213	10 km <sup>2</sup>	21 h/km <sup>2</sup>	56.8%	2.8%	22 170 €/an	857 €/m <sup>2</sup>
Auterive	65	3 km <sup>2</sup>	22 h/km <sup>2</sup>	55.4%	3.1%	NC	1 957 €/m <sup>2</sup>
Escazeaux	287	16 km <sup>2</sup>	18 h/km <sup>2</sup>	44.3%	4.9%	22 380 €/an	1 465 €/m <sup>2</sup>
Avensac	73	4 km <sup>2</sup>	18 h/km <sup>2</sup>	37%	2.7%	NC	1 339 €/m <sup>2</sup>
Marignac	101	5 km <sup>2</sup>	20 h/km <sup>2</sup>	57.4%	3%	23 790 €/an	2 390 €/m <sup>2</sup>
Solomiac (1 avis)	496	13 km <sup>2</sup>	38 h/km <sup>2</sup>	48.4%	4.4%	20 940 €/an	706 €/m <sup>2</sup>
Sainte-Anne	123	6 km <sup>2</sup>	21 h/km <sup>2</sup>	53.7%	4.9%	24 260 €/an	1 095 €/m <sup>2</sup>
Cox	364	4 km <sup>2</sup>	91 h/km <sup>2</sup>	49.2%	4.9%	22 860 €/an	1 342 €/m <sup>2</sup>

bien-dans-ma-ville.fr



# **Vous aimez votre ville ? Notez-la !**

Et faites-nous part de vos remarques constructives



Avec

**BIEN** dans ma **VILLE** 