



Version web

# Ville de Cauroy-lès- Hermonville

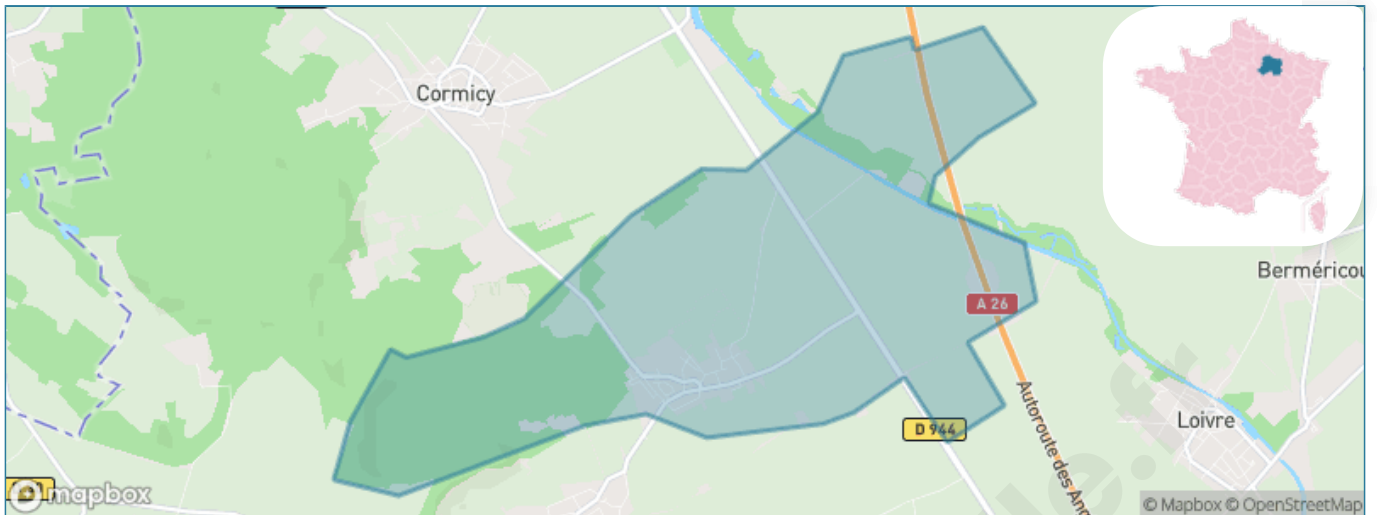
Présenté par

**BIEN** dans  
ma **VILLE** 

# Sommaire

Situation géographique .....	3
Statistiques sur la population .....	4
Evolution du nombre d'habitants .....	4
Tranche d'âge .....	5
0-14 ans .....	5
15-29 ans .....	5
30-44 ans .....	5
45-59 ans .....	5
60-74 ans .....	5
75-89 ans .....	5
90 ans et + .....	5
Activité professionnelle .....	5
Agriculteurs .....	5
Artisans, Commerçants .....	5
Cadres et sup. ....	5
Professions intermédiaires .....	5
Employé .....	5
Ouvrier .....	5
Retraité .....	5
Autres .....	5
Niveau de diplôme .....	6
Sans diplôme ou CEP .....	6
Brevet, BEPC, DNB .....	6
CAP-BEP ou équivalent .....	6
BAC ou équivalent .....	6
BAC+2 .....	6
BAC+3 ou +4 .....	6
BAC+5 ou plus .....	6
Composition des ménages .....	6
Couple sans enfant .....	6
Couple avec enfant(s) .....	6
Famille monoparentale .....	6
Colocation / Autre .....	6
Personnes seules .....	6
Profils électoraux .....	7
Premier tour .....	7
Sécurité .....	8
Evolution du nombre d'infractions .....	8
Pour comparer .....	9
Services à la population .....	10
Commerce .....	10
Éducation .....	10
Villes autour de Cauroy-lès-Hermonville .....	11

# Situation géographique



## i Informations clés

- **Région** : Grand Est
- **Département** : Marne
- **Code postal** : 51220
- **Superficie** : 10 km<sup>2</sup>



**Marne**  
LE DÉPARTEMENT

# Statistiques sur la population



Nombre d'habitants

**514**



Age moyen

**41 ans**



Pop active

**47.9%**



Taux chômage

**5.3%**



Pop densité

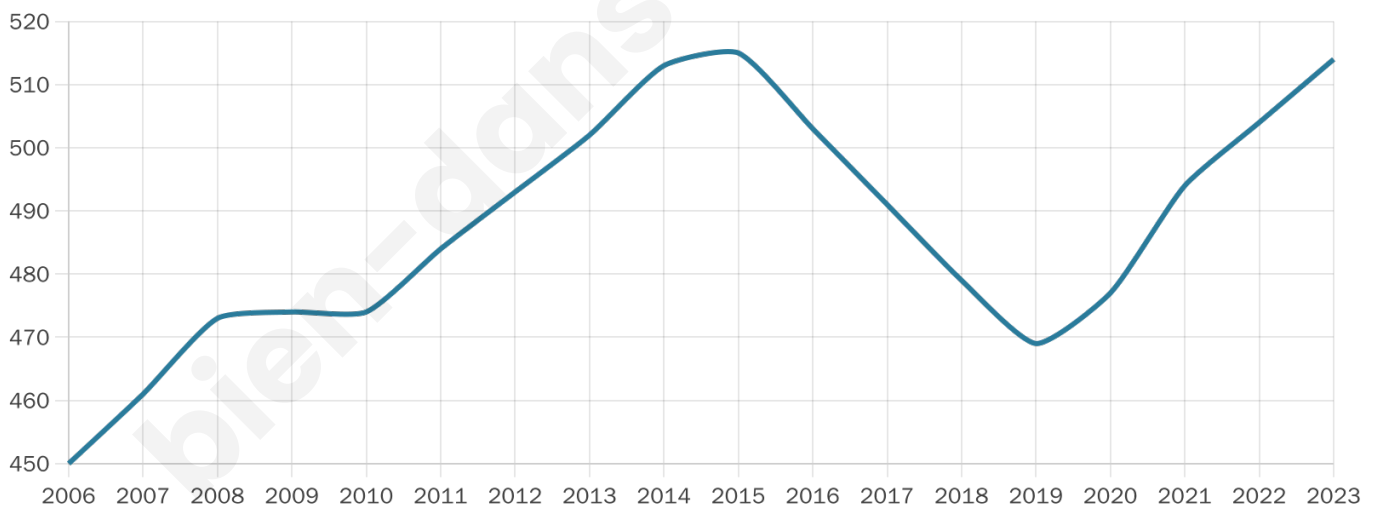
**51 h/km<sup>2</sup>**



Revenu moyen

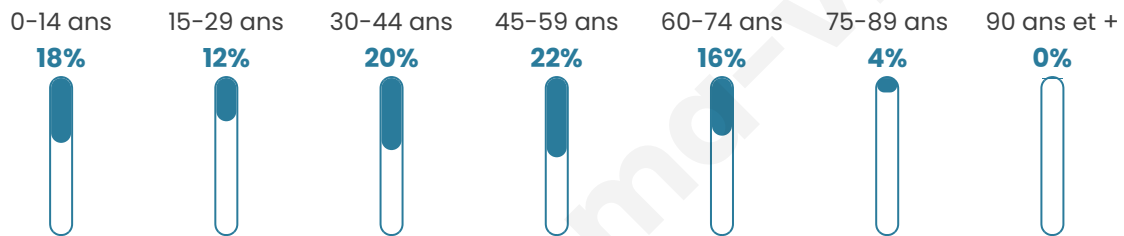
**26 480 €/an**

## Evolution du nombre d'habitants

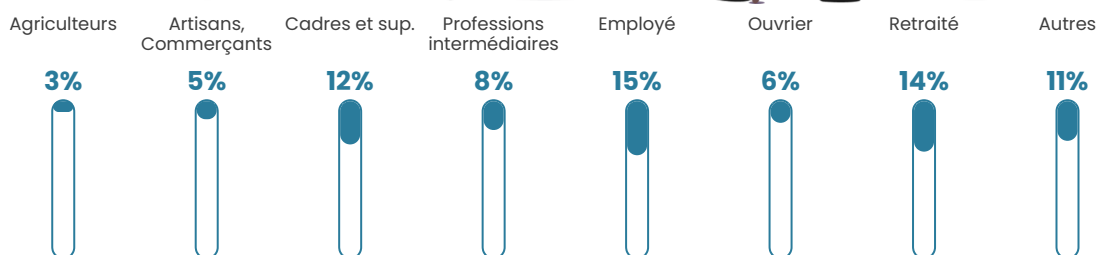


Sources : Institut national de la statistique et des études économiques (insee) selon Les dernières parutions officielles de 2024 portant sur les années 2020, 2021 et 2022.


## Tranche d'âge




## Activité professionnelle



## Niveau de diplôme




## Composition des ménages



# Profils électoraux

## Premier tour

	Emmanuel MACRON	32.87 %
	Marine LE PEN	28.37 %
	Jean-Luc MÉLENCHON	13.49 %
	Valérie PÉCRESSÉ	7.96 %
	Éric ZEMMOUR	7.27 %
	Anne HIDALGO	3.11 %
	Jean LASSALLE	1.73 %
	Nicolas DUPONT-AIGNAN	1.73 %
	Yannick JADOT	1.38 %
	Philippe POUTOU	1.38 %
	Fabien ROUSSEL	0.69 %
	Nathalie ARTHAUD	0.00 %



### 351 inscrits

Participation : 82.91%

Votes blancs : 0.69%

Votes nuls : 0.00%

## Second tour

	Emmanuel MACRON	60,45 %
	Marine LE PEN	39,55 %

### 350 inscrits

Participation : 82.57%

Votes blancs : 6.57%

Votes nuls : 0.69%

# Sécurité



Agressions physiques / sexuelles

0



Cambriolages

0



Vols / dégradations

0



Stupéfiants

0

## Evolution du nombre d'infractions



## Pour comparer

(en proportion du nombre d'habitants)



Sources : Bases statistiques communale, départementale et régionale de la délinquance enregistrée par la police et la gendarmerie nationales selon les dernières parutions officielles de 2025 portant sur l'année 2024 ([data.gouv](https://data.gouv.fr)).

Agressions physiques / sexuelles : Violences sexuelles, coups et blessures volontaires intrafamiliaux, coups et blessures volontaires, autres coups, blessures volontaires et vols violents sans arme.

Cambriolages : Cambriolages de logements.

Vols : Vols avec armes, vols d'accessoires sur véhicules, vols dans les véhicules, vols de véhicules, vols sans violence contre des personnes, destructions, dégradations volontaires et escroqueries.

Stupéfiants : Trafic de stupéfiants dont (AFD) et usage de stupéfiants.

# Services à la population



## Commerce

Hypermarché	X <u>Saint-Brice-Courcelles</u> 10km
Supermarché	X <u>Cormicy</u> 3km
Superette	X <u>Hermonville</u> 2km
Boulangerie	X <u>Hermonville</u> 2km
Boucherie	X <u>Reims</u> 10km
Restaurant	X <u>Hermonville</u> 2km
Garage	X <u>Hermonville</u> 1km
Station-service	X <u>Cormicy</u> 2km
Banque	X <u>Hermonville</u> 2km
La poste	<b>2</b>
Coiffeur	<b>1</b>
Tabac	X <u>Cormicy</u> 3km
Bars / discothèque	X <u>Hermonville</u> 2km
Bibliothèque	X <u>Reims</u> 14km
Cinéma	X <u>Thillois</u> 11km
Vétérinaire	X <u>Muizon</u> 8km



## Santé

Pharmacie	X <u>Cormicy</u> 3km
Hôpital	X <u>Reims</u> 13km
Laboratoire d'analyses médicales	X <u>Reims</u> 12km
Etablissement pour handicapé	X <u>Villers-Franqueux</u> 3km
EHPA	X <u>Hermonville</u> 2km
Médecin	X <u>Hermonville</u> 2km
Dentiste	X <u>Hermonville</u> 2km
Chirurgien	X <u>Reims</u> 13km
Dermatologue	X <u>Reims</u> 12km
Anesthésiste	X <u>Reims</u> 10km
Gastro-entérologue	X <u>Villeneuve-sur-Aisne</u> 10km
Gynécologue	X <u>Reims</u> 10km
Cancérologue	X <u>Reims</u> 14km
Neurologue	X <u>Reims</u> 14km
Ophthalmologue	X <u>Tinqueux</u> 13km
ORL	X <u>Reims</u> 10km
Cardiologue	X <u>Reims</u> 13km
Pédiatre	X <u>Reims</u> 13km
Pneumologue	X <u>Reims</u> 14km
Psychologue	X <u>Reims</u> 10km
Radiologue	X <u>Villeneuve-sur-Aisne</u> 10km
Rhumatologue	X <u>Reims</u> 13km
Sage-femme	X <u>Cormicy</u> 3km



## Éducation

Crèche	X <u>Hermonville</u> 2km
Ecole maternelle Public	X <u>Loivre</u> 5km
Ecole maternelle Privé	X <u>Fismes</u> 18km
Ecole primaire Public	X <u>Hermonville</u> 1km
Ecole primaire Privé	X <u>Reims</u> 11km
Collège Public	X <u>Saint-Thierry</u> 6km
Collège Privé	X <u>Reims</u> 12km
Lycée Public	X <u>Reims</u> 11km
Lycée Privé	X <u>Thillois</u> 11km

Sources : Base Sirene des entreprises et de leurs établissements selon les dernières parutions officielles de 2025 portant sur l'année 2024 ([data.gouv](https://data.gouv.fr)). Liste, localisation et tarifs des professionnels de santé selon les dernières parutions officielles de 2025 portant sur l'année 2024 ([opendatasoft](https://opendatasoft.com)) et FINISS Extraction du Fichier des établissements selon les dernières parutions officielles de 2025 portant sur l'année 2024 ([data.gouv](https://data.gouv.fr)). Adresse et géolocalisation des établissements d'enseignement du premier et second degrés selon les dernières parutions officielles de 2025 portant sur l'année 2024 ([data.education.gouv](https://data.education.gouv.fr))

## Villes autour de Cauroy-lès-Hermonville

Ville	Habitants	Superficie	Pop densité	Pop active	Taux chômage	Revenu moyen	Prix immobilier
Villers-Franqueux	298	3 km <sup>2</sup>	99 h/km <sup>2</sup>	51.3%	5.4%	28 210 €/an	2 104 €/m <sup>2</sup>
Cormicy	1 500	31 km <sup>2</sup>	48 h/km <sup>2</sup>	51.3%	4%	25 970 €/an	2 009 €/m <sup>2</sup>
Hermonville	1 419	13 km <sup>2</sup>	109 h/km <sup>2</sup>	46.2%	1.6%	29 230 €/an	2 257 €/m <sup>2</sup>
Pouillon	529	2 km <sup>2</sup>	265 h/km <sup>2</sup>	51.4%	1.7%	28 880 €/an	1 812 €/m <sup>2</sup>
Berméricourt	266	8 km <sup>2</sup>	33 h/km <sup>2</sup>	44%	1.9%	25 900 €/an	2 257 €/m <sup>2</sup>
Loivre (1 avis)	1 442	10 km <sup>2</sup>	144 h/km <sup>2</sup>	49.1%	3.1%	26 610 €/an	2 366 €/m <sup>2</sup>
Bouffignereux	96	4 km <sup>2</sup>	24 h/km <sup>2</sup>	49%	3.1%	27 530 €/an	1 704 €/m <sup>2</sup>
Thil	327	2 km <sup>2</sup>	164 h/km <sup>2</sup>	41.9%	2.8%	28 340 €/an	2 236 €/m <sup>2</sup>
Berry-au-Bac	722	8 km <sup>2</sup>	90 h/km <sup>2</sup>	47.1%	3.9%	21 950 €/an	625 €/m <sup>2</sup>
Chenay	221	3 km <sup>2</sup>	74 h/km <sup>2</sup>	40.3%	1.4%	37 780 €/an	1 833 €/m <sup>2</sup>
Trigny (1 avis)	619	12 km <sup>2</sup>	52 h/km <sup>2</sup>	44.4%	2.4%	29 140 €/an	2 000 €/m <sup>2</sup>
Guyencourt	244	4 km <sup>2</sup>	61 h/km <sup>2</sup>	54.5%	3.3%	25 500 €/an	632 €/m <sup>2</sup>
Merfy	609	6 km <sup>2</sup>	102 h/km <sup>2</sup>	46.6%	4.3%	30 160 €/an	1 824 €/m <sup>2</sup>
Bouvancourt	174	12 km <sup>2</sup>	15 h/km <sup>2</sup>	50.6%	0.6%	26 320 €/an	1 434 €/m <sup>2</sup>
Aguilcourt	417	10 km <sup>2</sup>	42 h/km <sup>2</sup>	47%	3.8%	24 020 €/an	1 284 €/m <sup>2</sup>

bien-dans-ma-ville.fr



# **Vous aimez votre ville ? Notez-la !**

Et faites-nous part de vos remarques constructives



Avec

**BIEN** dans ma **VILLE** 