



Version web

# Ville de Cauroir

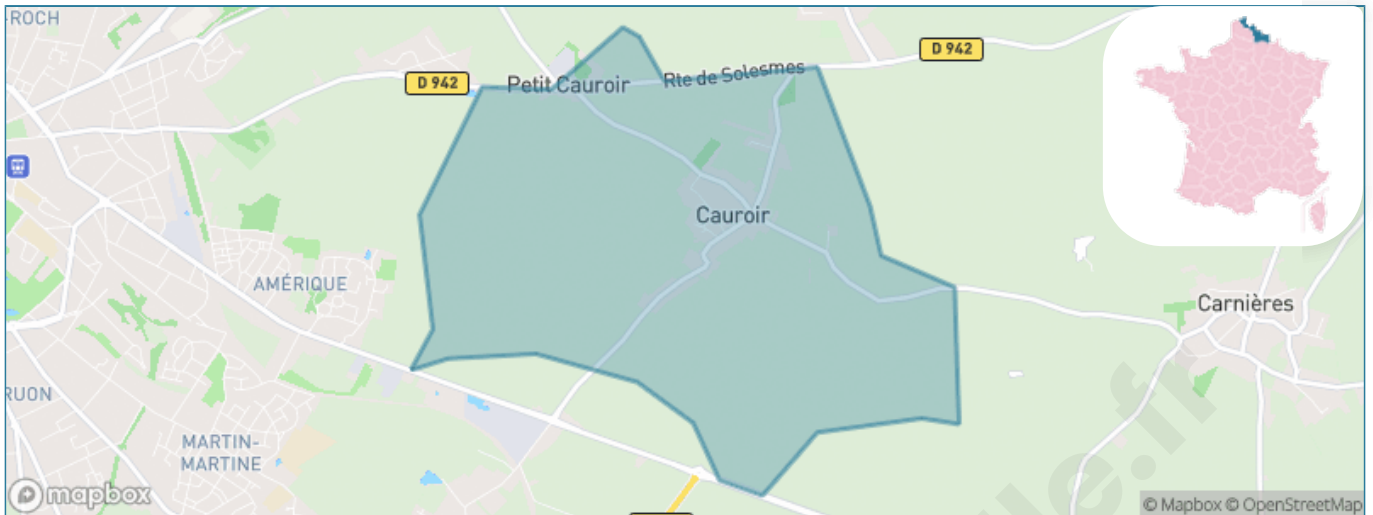
Présenté par

**BIEN** dans  
ma **VILLE** 

# Sommaire

Situation géographique .....	3
Statistiques sur la population .....	4
Evolution du nombre d'habitants .....	4
Tranche d'âge .....	5
<i>0-14 ans</i> .....	5
<i>15-29 ans</i> .....	5
<i>30-44 ans</i> .....	5
<i>45-59 ans</i> .....	5
<i>60-74 ans</i> .....	5
<i>75-89 ans</i> .....	5
<i>90 ans et +</i> .....	5
Activité professionnelle .....	5
<i>Agriculteurs</i> .....	5
<i>Artisans, Commerçants</i> .....	5
<i>Cadres et sup.</i> .....	5
<i>Professions intermédiaires</i> .....	5
<i>Employé</i> .....	5
<i>Ouvrier</i> .....	5
<i>Retraité</i> .....	5
<i>Autres</i> .....	5
Niveau de diplôme .....	6
<i>Sans diplôme ou CEP</i> .....	6
<i>Brevet, BEPC, DNB</i> .....	6
<i>CAP-BEP ou équivalent</i> .....	6
<i>BAC ou équivalent</i> .....	6
<i>BAC+2</i> .....	6
<i>BAC+3 ou +4</i> .....	6
<i>BAC+5 ou plus</i> .....	6
Composition des ménages .....	6
<i>Couple sans enfant</i> .....	6
<i>Couple avec enfant(s)</i> .....	6
<i>Famille monoparentale</i> .....	6
<i>Colocation / Autre</i> .....	6
<i>Personnes seules</i> .....	6
Profils électoraux .....	7
<i>Premier tour</i> .....	7
Sécurité .....	8
<i>Evolution du nombre d'infractions</i> .....	8
<i>Pour comparer</i> .....	9
Services à la population .....	10
<i>Commerce</i> .....	10
<i>Éducation</i> .....	10
<i>Villes autour de Cauroir</i> .....	11

# Situation géographique



## i Informations clés

- **Région** : Hauts-de-France
- **Département** : Nord
- **Code postal** : 59400
- **Superficie** : 5 km<sup>2</sup>



# Statistiques sur la population



Nombre d'habitants

**579**



Age moyen

**41 ans**



Pop active

**47.5%**



Taux chômage

**8%**



Pop densité

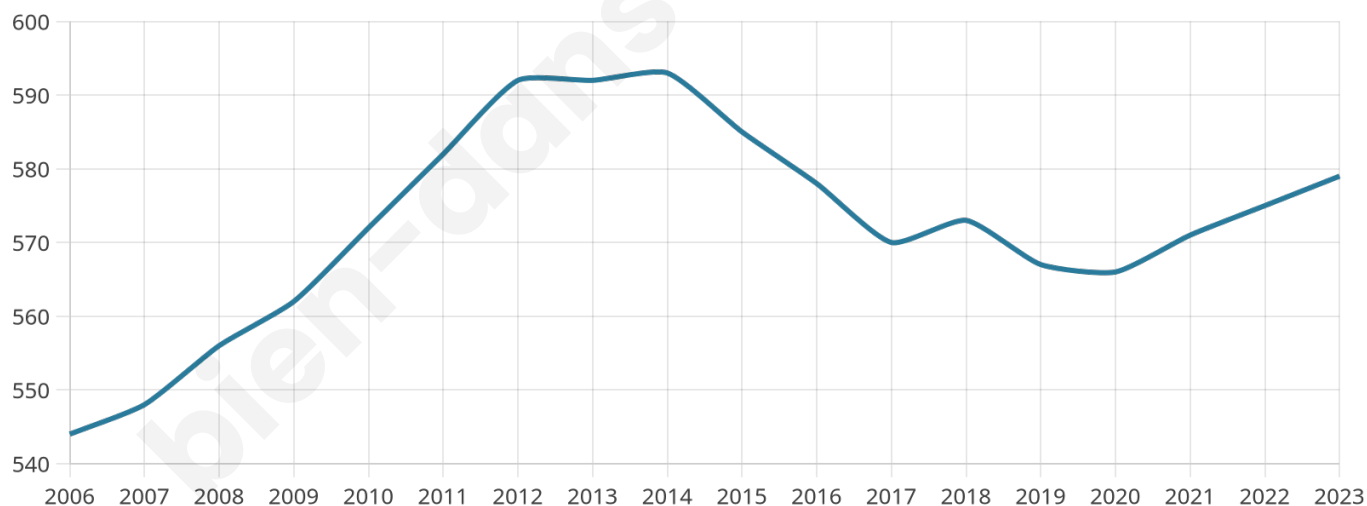
**116 h/km<sup>2</sup>**



Revenu moyen

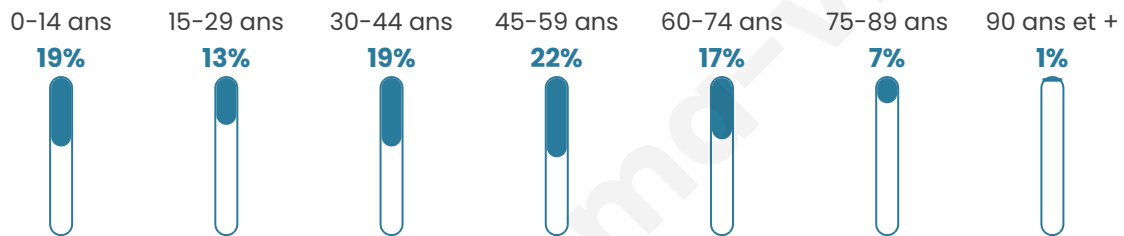
**22 210 €/an**

## Evolution du nombre d'habitants

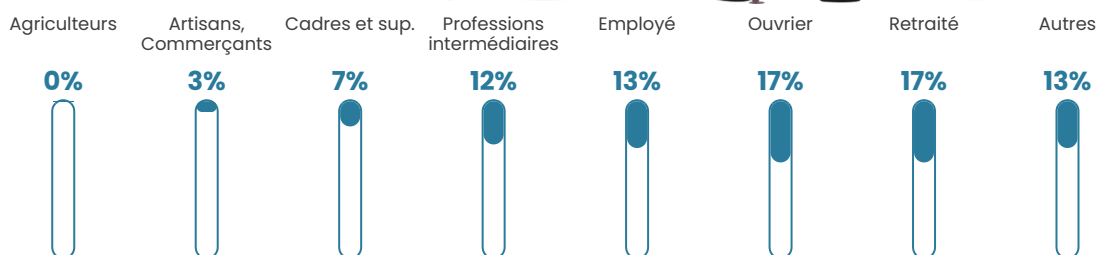


Sources : Institut national de la statistique et des études économiques (insee) selon Les dernières parutions officielles de 2024 portant sur les années 2020, 2021 et 2022.

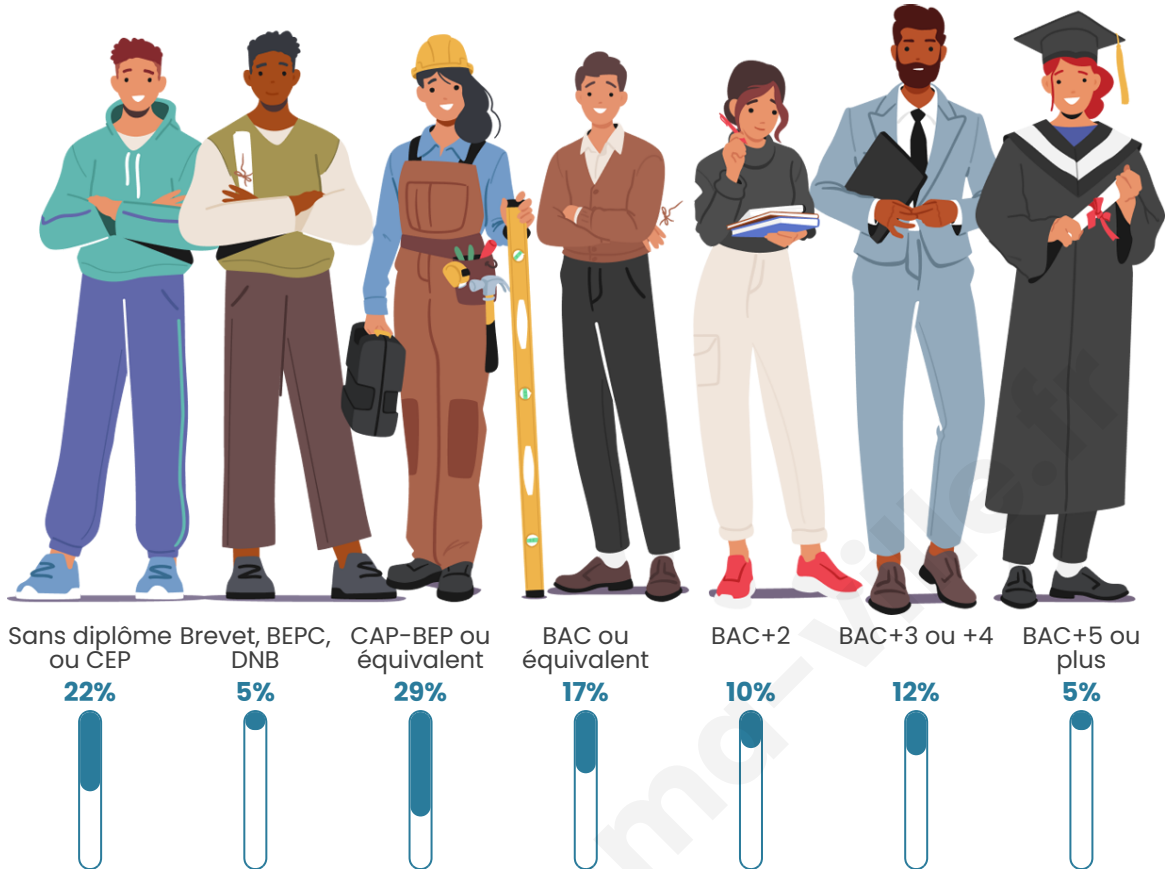
## Tranche d'âge




## Activité professionnelle



## Niveau de diplôme















## Composition des ménages



# Profils électoraux

## Premier tour

	Marine LE PEN	33.33 %
	Emmanuel MACRON	27.40 %
	Jean-Luc MÉLENCHON	12.15 %
	Éric ZEMMOUR	7.06 %
	Valérie PÉCRESE	4.80 %
	Fabien ROUSSEL	3.39 %
	Nicolas DUPONT-AIGNAN	3.11 %
	Anne HIDALGO	2.82 %
	Jean LASSALLE	2.26 %
	Yannick JADOT	2.26 %
	Philippe POUTOU	0.85 %
	Nathalie ARTHAUD	0.56 %



### 462 inscrits

Participation : 78.35%

Votes blancs : 1.66%

Votes nuls : 0.55%

## Second tour

	Emmanuel MACRON	44,31 %
	Marine LE PEN	55,69 %

### 461 inscrits

Participation : 78.09%

Votes blancs : 6.11%

Votes nuls : 3.61%

# Sécurité



Agressions physiques / sexuelles

0



Cambriolages

0



Vols / dégradations

0



Stupéfiants

0

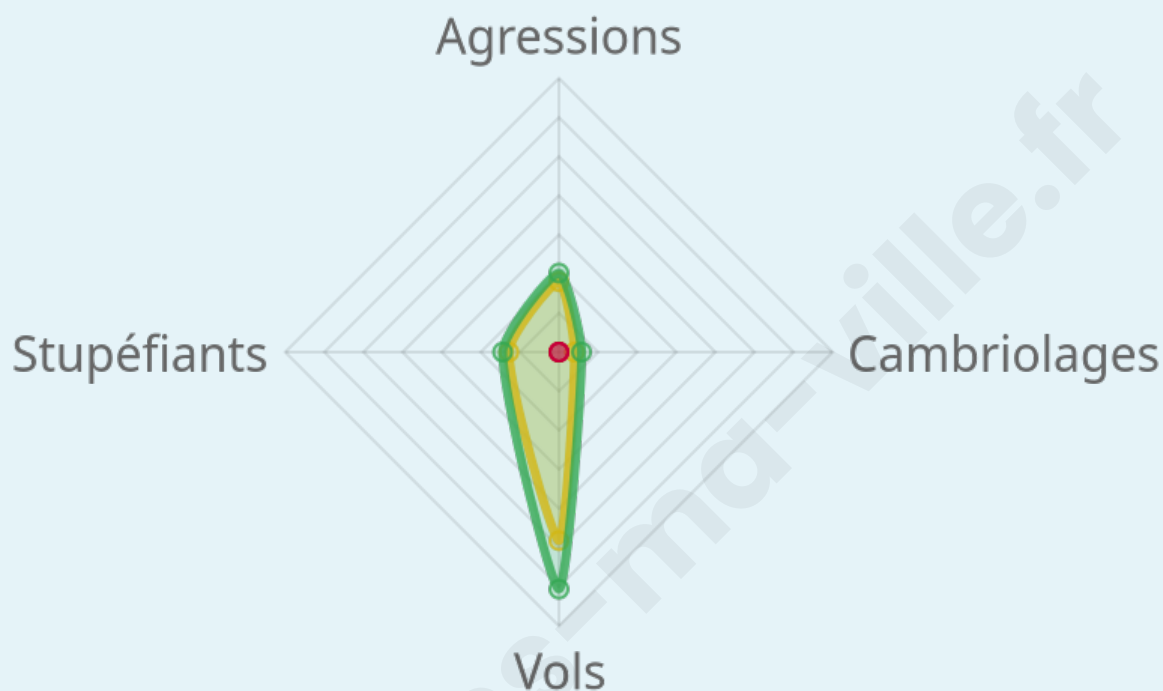
## Evolution du nombre d'infractions



## Pour comparer

(en proportion du nombre d'habitants)

Ville  Département  Région



Sources : Bases statistiques communale, départementale et régionale de la délinquance enregistrée par la police et la gendarmerie nationales selon les dernières parutions officielles de 2025 portant sur l'année 2024 ([data.gouv](https://data.gouv.fr)).

Agressions physiques / sexuelles : Violences sexuelles, coups et blessures volontaires intrafamiliaux, coups et blessures volontaires, autres coups, blessures volontaires et vols violents sans arme.

Cambriolages : Cambriolages de logements.

Vols : Vols avec armes, vols d'accessoires sur véhicules, vols dans les véhicules, vols de véhicules, vols sans violence contre des personnes, destructions, dégradations volontaires et escroqueries.

Stupéfiants : Trafic de stupéfiants dont (AFD) et usage de stupéfiants.

# Services à la population



## Commerce

Hypermarché	X <a href="#">Escaudoevres</a> 4km
Supermarché	X <a href="#">Cambrai</a> 4km
Superette	X <a href="#">Cambrai</a> 3km
Boulangerie	<b>1</b>
Boucherie	X <a href="#">Carnières</a> 3km
Restaurant	X <a href="#">Cambrai</a> 3km
Garage	<b>2</b>
Station-service	X <a href="#">Escaudoevres</a> 4km
Banque	X <a href="#">Cambrai</a> 4km
La poste	X <a href="#">Awoingt</a> 2km
Coiffeur	X <a href="#">Cagnoncles</a> 2km
Tabac	X <a href="#">Cambrai</a> 3km
Bars / discothèque	X <a href="#">Cambrai</a> 3km
Bibliothèque	X <a href="#">Cattenières</a> 4km
Cinéma	X <a href="#">Cambrai</a> 5km
Vétérinaire	X <a href="#">Carnières</a> 4km



## Santé

Pharmacie	X <a href="#">Cambrai</a> 3km
Hôpital	X <a href="#">Cambrai</a> 5km
Laboratoire d'analyses médicales	X <a href="#">Cambrai</a> 4km
Etablissement pour handicapé	X <a href="#">Cambrai</a> 3km
EHPA	X <a href="#">Escaudoevres</a> 4km
Médecin	X <a href="#">Cambrai</a> 2km
Dentiste	X <a href="#">Cambrai</a> 4km
Chirurgien	X <a href="#">Cambrai</a> 4km
Dermatologue	X <a href="#">Valenciennes</a> 25km
Anesthésiste	X <a href="#">Cambrai</a> 4km
Gastro-entérologue	X <a href="#">Cambrai</a> 4km
Gynécologue	X <a href="#">Cambrai</a> 4km
Cancérologue	X <a href="#">Cambrai</a> 2km
Neurologue	X <a href="#">Cambrai</a> 5km
Ophthalmologue	X <a href="#">Cambrai</a> 4km
ORL	X <a href="#">Cambrai</a> 4km
Cardiologue	X <a href="#">Avesnes-les-Aubert</a> 6km
Pédiatre	X <a href="#">Cambrai</a> 4km
Pneumologue	X <a href="#">Cambrai</a> 4km
Psychologue	X <a href="#">Carnières</a> 4km
Radiologue	X <a href="#">Cambrai</a> 2km
Rhumatologue	X <a href="#">Cambrai</a> 5km
Sage-femme	X <a href="#">Cambrai</a> 4km



## Éducation

Crèche	X <a href="#">Cagnoncles</a> 3km
Ecole maternelle Public	X <a href="#">Cambrai</a> 3km
Ecole maternelle Privé	X <a href="#">Genech</a> 40km
Ecole primaire Public	<b>1</b>
Ecole primaire Privé	X <a href="#">Cambrai</a> 4km
Collège Public	X <a href="#">Cambrai</a> 3km
Collège Privé	X <a href="#">Cambrai</a> 5km
Lycée Public	X <a href="#">Cambrai</a> 3km
Lycée Privé	X <a href="#">Cambrai</a> 5km

Sources : Base Sirene des entreprises et de leurs établissements selon les dernières parutions officielles de 2025 portant sur l'année 2024 ([data.gouv](#)). Liste, localisation et tarifs des professionnels de santé selon les dernières parutions officielles de 2025 portant sur l'année 2024 ([opendatasoft](#)) et FINISS Extraction du Fichier des établissements selon les dernières parutions officielles de 2025 portant sur l'année 2024 ([data.gouv](#)). Adresse et géolocalisation des établissements d'enseignement du premier et second degrés selon les dernières parutions officielles de 2025 portant sur l'année 2024 ([data.education.gouv](#))

## Villes autour de Cauroir

Ville	Habitants	Superficie	Pop densité	Pop active	Taux chômage	Revenu moyen	Prix immobilier
Cagnoncles (1 avis)	663	6 km <sup>2</sup>	111 h/km <sup>2</sup>	48.6%	4.8%	24 470 €/an	1 177 €/m <sup>2</sup>
Awoingt	757	6 km <sup>2</sup>	126 h/km <sup>2</sup>	49.8%	3.2%	25 920 €/an	1 647 €/m <sup>2</sup>
Carnières (1 avis)	983	8 km <sup>2</sup>	123 h/km <sup>2</sup>	48.7%	6.6%	21 580 €/an	946 €/m <sup>2</sup>
Naves	620	5 km <sup>2</sup>	124 h/km <sup>2</sup>	47.7%	4.8%	24 380 €/an	888 €/m <sup>2</sup>
Wambaix	381	6 km <sup>2</sup>	64 h/km <sup>2</sup>	44.9%	4.2%	25 370 €/an	1 580 €/m <sup>2</sup>
Escaudoevres	3 171	6 km <sup>2</sup>	529 h/km <sup>2</sup>	41.2%	7.9%	20 630 €/an	1 133 €/m <sup>2</sup>
Niergnies	509	4 km <sup>2</sup>	127 h/km <sup>2</sup>	44.8%	2.4%	25 440 €/an	793 €/m <sup>2</sup>
Cattenières	689	5 km <sup>2</sup>	138 h/km <sup>2</sup>	48.2%	4.5%	22 060 €/an	1 042 €/m <sup>2</sup>
Estourmel (1 avis)	475	5 km <sup>2</sup>	95 h/km <sup>2</sup>	46.5%	2.9%	25 670 €/an	1 248 €/m <sup>2</sup>
Cambrai (53 avis)	31 134	18 km <sup>2</sup>	1 730 h/km <sup>2</sup>	43.8%	9.4%	19 620 €/an	1 323 €/m <sup>2</sup>
Séranvillers-Forenville	416	7 km <sup>2</sup>	59 h/km <sup>2</sup>	45.7%	6%	24 460 €/an	1 226 €/m <sup>2</sup>
Neuville-Saint-Rémy (1 avis)	4 012	2 km <sup>2</sup>	2 006 h/km <sup>2</sup>	41.2%	8.1%	20 080 €/an	1 129 €/m <sup>2</sup>
Boussières-en-Cambrésis	436	4 km <sup>2</sup>	109 h/km <sup>2</sup>	46.1%	6.7%	20 150 €/an	889 €/m <sup>2</sup>
Rieux-en-Cambrésis	1 425	7 km <sup>2</sup>	204 h/km <sup>2</sup>	43.2%	8.6%	20 910 €/an	1 014 €/m <sup>2</sup>
Ramillies (1 avis)	579	5 km <sup>2</sup>	116 h/km <sup>2</sup>	48.4%	5.4%	21 880 €/an	1 388 €/m <sup>2</sup>

bien-dans-ma-ville.fr



# Vous aimez votre ville ? Notez-la !

Et faites-nous part de vos remarques constructives



Avec

**BIEN** dans ma **VILLE** 