



Version web

# Ville de Caumont-sur-Durance

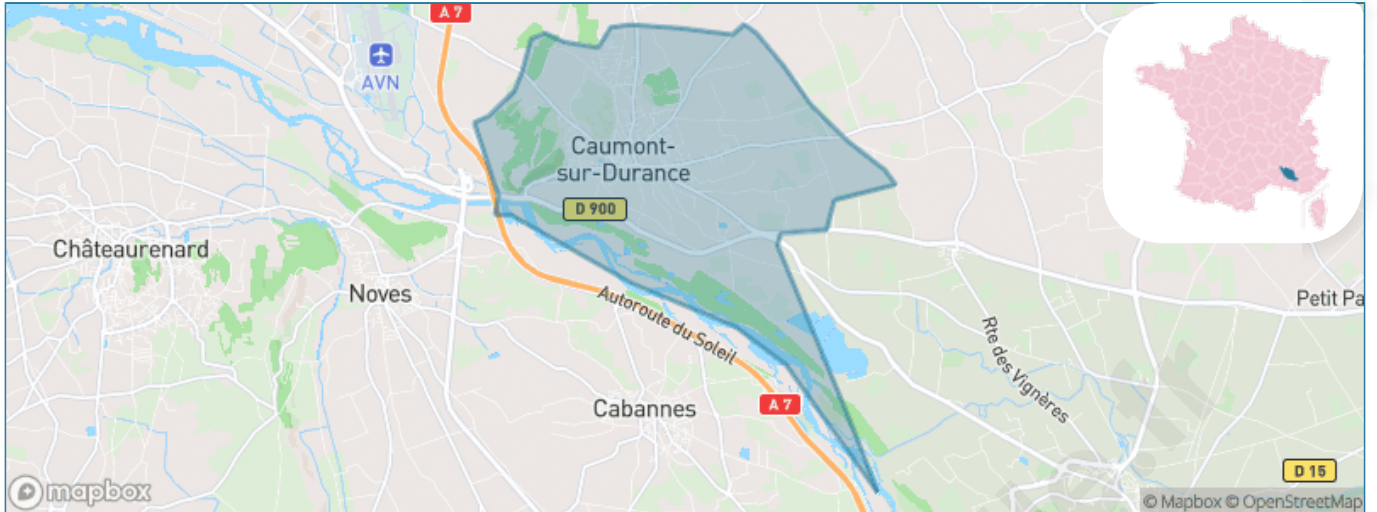
Présenté par



# Sommaire

Situation géographique .....	3
Statistiques sur la population .....	4
Evolution du nombre d'habitants .....	4
Tranche d'âge .....	5
0-14 ans .....	5
15-29 ans .....	5
30-44 ans .....	5
45-59 ans .....	5
60-74 ans .....	5
75-89 ans .....	5
90 ans et + .....	5
Activité professionnelle .....	5
Agriculteurs .....	5
Artisans, Commerçants .....	5
Cadres et sup. ....	5
Professions intermédiaires .....	5
Employé .....	5
Ouvrier .....	5
Retraité .....	5
Autres .....	5
Niveau de diplôme .....	6
Sans diplôme ou CEP .....	6
Brevet, BEPC, DNB .....	6
CAP-BEP ou équivalent .....	6
BAC ou équivalent .....	6
BAC+2 .....	6
BAC+3 ou +4 .....	6
BAC+5 ou plus .....	6
Composition des ménages .....	6
Couple sans enfant .....	6
Couple avec enfant(s) .....	6
Famille monoparentale .....	6
Colocation / Autre .....	6
Personnes seules .....	6
Profil électoraux .....	7
Premier tour .....	7
Sécurité .....	8
Evolution du nombre d'infractions .....	8
Pour comparer .....	9
Services à la population .....	10
Commerce .....	10
Éducation .....	10
Villes autour de Caumont-sur-Durance .....	11
Avis sur la ville de Caumont-sur-Durance .....	12
Moyenne par critère .....	12
Villes autour de Caumont-sur-Durance .....	12
Répartition des avis par note .....	12
Répartition des avis par note .....	12

# Situation géographique



## i Informations clés

- **Région** : Provence-Alpes-Côte d'Azur
- **Département** : Vaucluse
- **Code postal** : 84510
- **Superficie** : 18 km<sup>2</sup>



# Statistiques sur la population



Nombre d'habitants

**5 667**



Age moyen

**43 ans**



Pop active

**45.7%**



Taux chômage

**9.6%**



Pop densité

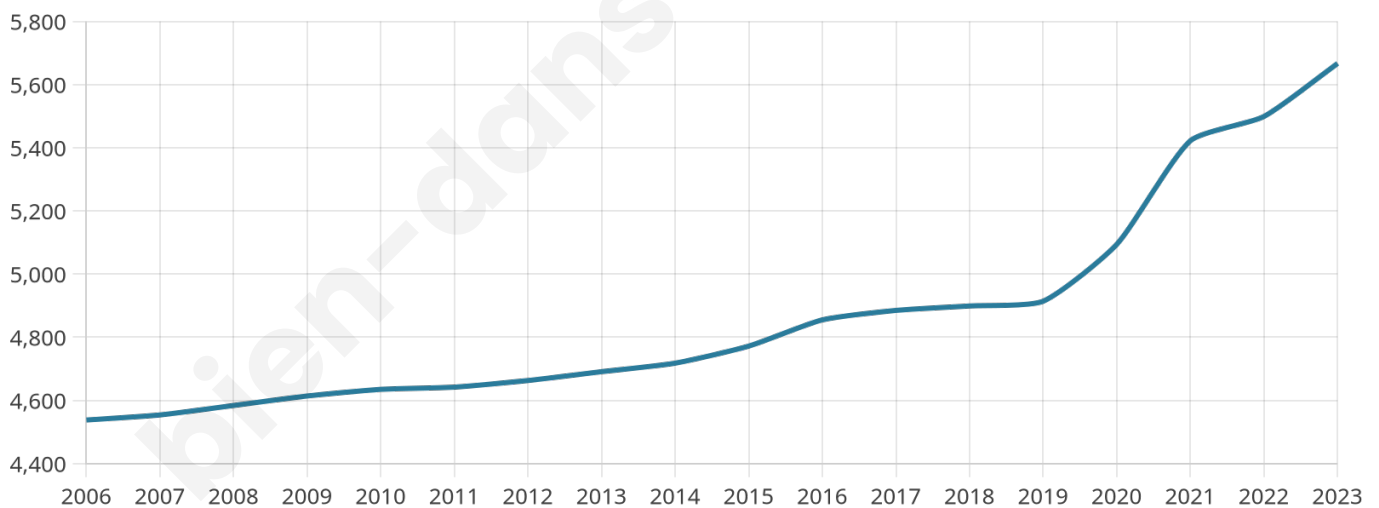
**315 h/km<sup>2</sup>**



Revenu moyen

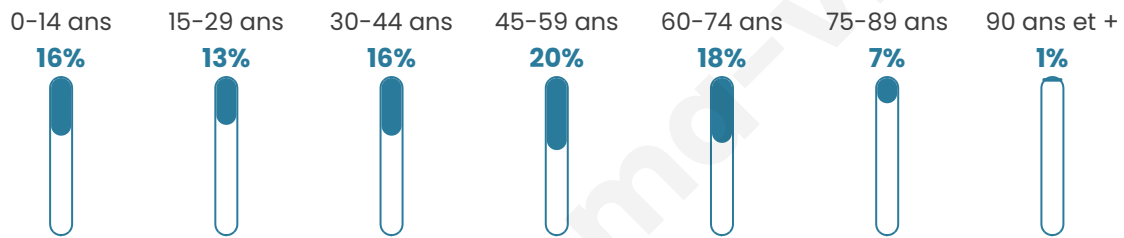
**23 900 €/an**

## Evolution du nombre d'habitants

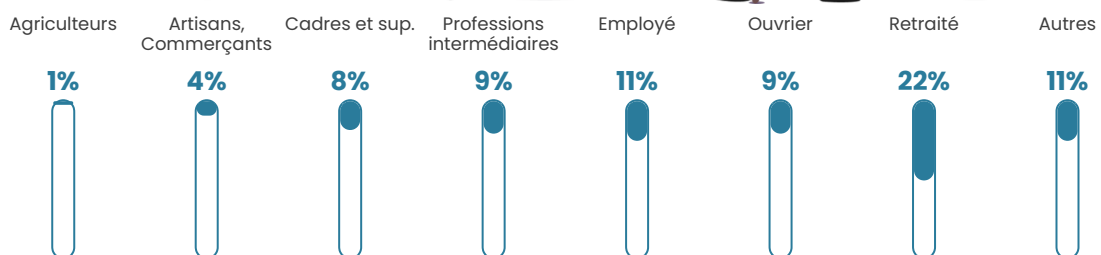


Sources : Institut national de la statistique et des études économiques (insee) selon Les dernières parutions officielles de 2024 portant sur les années 2020, 2021 et 2022.


## Tranche d'âge




## Activité professionnelle



## Niveau de diplôme








## Composition des ménages



# Profils électoraux

## Premier tour

	Marine LE PEN	32.41 %
	Emmanuel MACRON	22.75 %
	Jean-Luc MÉLENCHON	15.12 %
	Éric ZEMMOUR	11.30 %
	Valérie PÉCRESSE	4.51 %
	Yannick JADOT	4.41 %
	Jean LASSALLE	3.18 %
	Nicolas DUPONT-AIGNAN	2.22 %
	Fabien ROUSSEL	1.57 %
	Anne HIDALGO	1.57 %
	Philippe POUTOU	0.62 %
	Nathalie ARTHAUD	0.34 %



### 4 065 inscrits

Participation : 81.01%

Votes blancs : 1.18%

Votes nuls : 0.43%

## Second tour

	Emmanuel MACRON	43,89 %
	Marine LE PEN	56,11 %

### 4 063 inscrits

Participation : 81.1%

Votes blancs : 5.89%

Votes nuls : 2.28%

# Sécurité



Agressions physiques / sexuelles

**35**



Cambriolages

**33**



Vols / dégradations

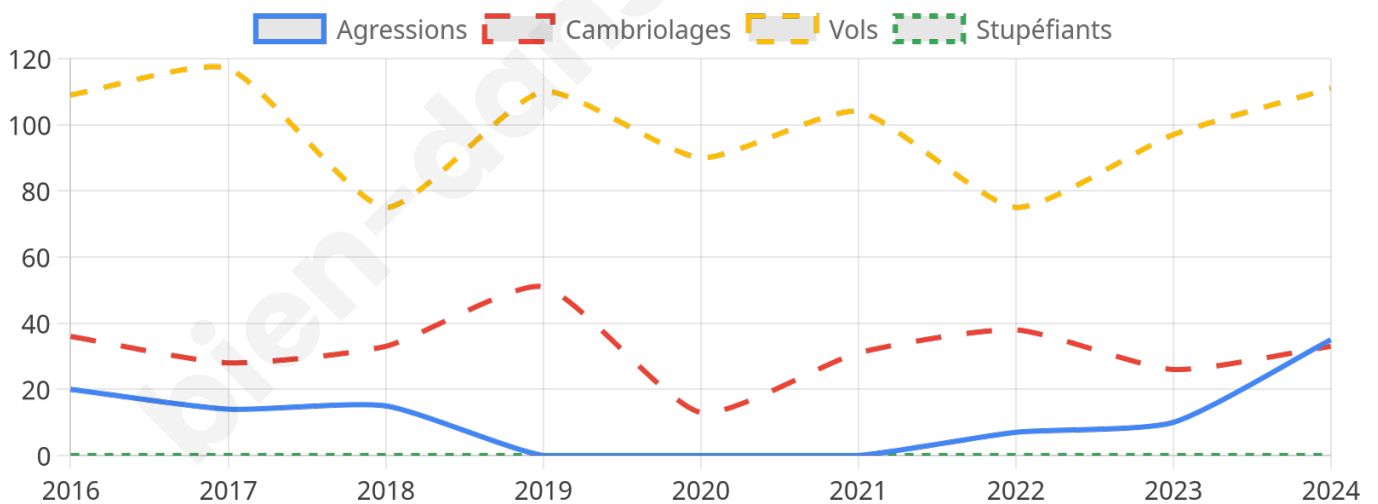
**111**



Stupéfiants

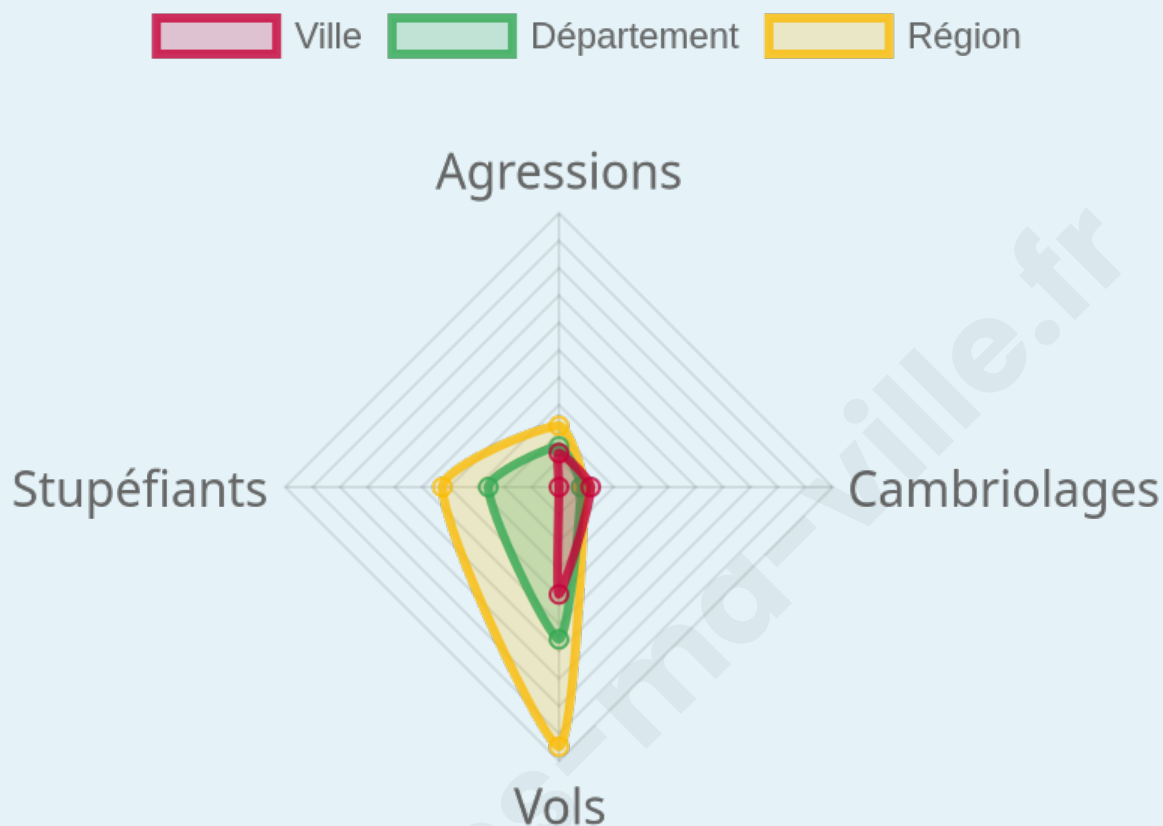
**0**

## Evolution du nombre d'infractions



## Pour comparer

(en proportion du nombre d'habitants)



Sources : Bases statistiques communale, départementale et régionale de la délinquance enregistrée par la police et la gendarmerie nationales selon les dernières parutions officielles de 2025 portant sur l'année 2024 ([data.gouv](https://data.gouv.fr)).

Agressions physiques / sexuelles : Violences sexuelles, coups et blessures volontaires intrafamiliaux, coups et blessures volontaires, autres coups, blessures volontaires et vols violents sans arme.

Cambriolages : Cambriolages de logements.

Vols : Vols avec armes, vols d'accessoires sur véhicules, vols dans les véhicules, vols de véhicules, vols sans violence contre des personnes, destructions, dégradations volontaires et escroqueries.

Stupéfiants : Trafic de stupéfiants dont (AFD) et usage de stupéfiants.

# Services à la population



## Commerce

Hypermarché	X <a href="#">Morières-lès-Avignon</a> 7km
Supermarché	2
Superette	2
Boulangerie	2
Boucherie	X <a href="#">Châteauneuf-de-Gadagne</a> 2km
Restaurant	3
Garage	9
Station-service	1
Banque	1
La poste	5
Coiffeur	8
Tabac	1
Bars / discothèque	1
Bibliothèque	X <a href="#">L'Isle-sur-la-Sorgue</a> 7km
Cinéma	X <a href="#">Noves</a> 5km
Vétérinaire	1



## Santé

Pharmacie	2
Hôpital	X <a href="#">L'Isle-sur-la-Sorgue</a> 8km
Laboratoire d'analyses médicales	X <a href="#">Noves</a> 5km
Etablissement pour handicapé	X <a href="#">Châteauneuf-de-Gadagne</a> 3km
EHPA	X <a href="#">Châteauneuf-de-Gadagne</a> 3km
Médecin	3
Dentiste	1
Chirurgien	X <a href="#">Cavaillon</a> 9km
Dermatologue	X <a href="#">Cavaillon</a> 10km
Anesthésiste	X <a href="#">Avignon</a> 10km
Gastro-entérologue	X <a href="#">Châteaurenard</a> 8km
Gynécologue	X <a href="#">Châteaurenard</a> 8km
Cancérologue	X <a href="#">Nîmes</a> 51km
Neurologue	X <a href="#">Châteaurenard</a> 8km
Ophthalmologue	X <a href="#">Châteaurenard</a> 8km
ORL	X <a href="#">Morières-lès-Avignon</a> 4km
Cardiologue	X <a href="#">Châteaurenard</a> 7km
Pédiatre	X <a href="#">Châteaurenard</a> 8km
Pneumologue	X <a href="#">Cavaillon</a> 10km
Psychologue	X <a href="#">Avignon</a> 5km
Radiologue	X <a href="#">Châteaurenard</a> 8km
Rhumatologue	X <a href="#">Avignon</a> 10km
Sage-femme	X <a href="#">Le Thor</a> 4km



## Éducation

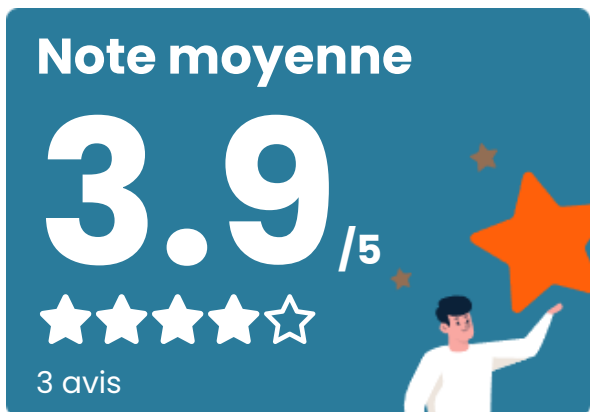
Crèche	X <a href="#">Châteauneuf-de-Gadagne</a> 4km
Ecole maternelle Public	1
Ecole maternelle Privé	X <a href="#">Vaison-la-Romaine</a> 39km
Ecole primaire Public	1
Ecole primaire Privé	X <a href="#">Châteauneuf-de-Gadagne</a> 2km
Collège Public	X <a href="#">Le Thor</a> 5km
Collège Privé	X <a href="#">Châteaurenard</a> 8km
Lycée Public	X <a href="#">Avignon</a> 5km
Lycée Privé	X <a href="#">Avignon</a> 5km

Sources : Base Sirene des entreprises et de leurs établissements selon les dernières parutions officielles de 2025 portant sur l'année 2024 ([data.gouv](#)). Liste, localisation et tarifs des professionnels de santé selon les dernières parutions officielles de 2025 portant sur l'année 2024 ([opendatasoft](#)) et FINISS Extraction du Fichier des établissements selon les dernières parutions officielles de 2025 portant sur l'année 2024 ([data.gouv](#)). Adresse et géolocalisation des établissements d'enseignement du premier et second degrés selon les dernières parutions officielles de 2025 portant sur l'année 2024 ([data.education.gouv](#))

## Villes autour de Caumont-sur-Durance

Ville	Habitants	Superficie	Pop densité	Pop active	Taux chômage	Revenu moyen	Prix immobilier
Cabannes (5 avis)	4 595	20 km <sup>2</sup>	230 h/km <sup>2</sup>	47.1%	6.7%	21 650 €/an	2 288 €/m <sup>2</sup>
Châteauneuf-de-Gadagne (2 avis)	3 565	13 km <sup>2</sup>	274 h/km <sup>2</sup>	44.4%	3.1%	26 620 €/an	2 474 €/m <sup>2</sup>
Le Thor (8 avis)	8 882	35 km <sup>2</sup>	254 h/km <sup>2</sup>	47.9%	5.3%	23 880 €/an	2 925 €/m <sup>2</sup>
Noves (4 avis)	6 080	27 km <sup>2</sup>	225 h/km <sup>2</sup>	46.4%	5.1%	23 320 €/an	3 110 €/m <sup>2</sup>
Saint-Saturnin-lès-Avignon (4 avis)	5 206	6 km <sup>2</sup>	868 h/km <sup>2</sup>	47%	4.4%	25 480 €/an	3 657 €/m <sup>2</sup>
Jonquerettes	1 606	2 km <sup>2</sup>	803 h/km <sup>2</sup>	47.1%	3.1%	27 110 €/an	2 923 €/m <sup>2</sup>
Morières-lès-Avignon (9 avis)	9 019	10 km <sup>2</sup>	902 h/km <sup>2</sup>	44.6%	4.8%	23 300 €/an	2 316 €/m <sup>2</sup>
Saint-Andiol (3 avis)	3 353	16 km <sup>2</sup>	210 h/km <sup>2</sup>	48.4%	5.1%	22 550 €/an	2 269 €/m <sup>2</sup>
Verquières	772	4 km <sup>2</sup>	193 h/km <sup>2</sup>	45.9%	5.7%	22 940 €/an	3 069 €/m <sup>2</sup>
L'Isle-sur-la-Sorgue (18 avis)	20 244	44 km <sup>2</sup>	460 h/km <sup>2</sup>	44.2%	7%	22 570 €/an	2 450 €/m <sup>2</sup>
Châteaurenard (4 avis)	16 545	35 km <sup>2</sup>	473 h/km <sup>2</sup>	47.7%	5.9%	21 440 €/an	2 612 €/m <sup>2</sup>
Velleron (2 avis)	3 168	16 km <sup>2</sup>	198 h/km <sup>2</sup>	44.6%	5.4%	24 180 €/an	3 241 €/m <sup>2</sup>
Cavaillon (21 avis)	25 636	46 km <sup>2</sup>	557 h/km <sup>2</sup>	42.9%	7%	18 750 €/an	2 013 €/m <sup>2</sup>
Vedène (6 avis)	11 974	11 km <sup>2</sup>	1 089 h/km <sup>2</sup>	46.9%	5.7%	22 920 €/an	2 139 €/m <sup>2</sup>
Le Pontet (7 avis)	18 386	10 km <sup>2</sup>	1 839 h/km <sup>2</sup>	40%	6.5%	19 590 €/an	1 748 €/m <sup>2</sup>

# Avis sur la ville de Caumont-sur-Durance



## Moyenne par critère



## Villes autour de Caumont-sur-Durance

Ville	Note globale	Sécurité	Éducation	Sport Loisir	Environnement	Vie pratique
Cabannes (5 avis)	2.8	3.2	3.0	2.6	2.6	2.8
Châteauneuf-de-Gadagne (2 avis)	<b>4.1</b>	<b>4.5</b>	3.5	<b>4.5</b>	<b>4.5</b>	3.5
Le Thor (8 avis)	<b>4.0</b>	3.8	<b>4.3</b>	<b>4.0</b>	<b>4.1</b>	3.8
Noves (4 avis)	3.8	3.5	<b>4.0</b>	3.8	<b>4.0</b>	3.5
Saint-Saturnin-lès-Avignon (4 avis)	3.4	3.0	3.8	3.5	3.8	3.0
Jonquerettes	-	-	-	-	-	-
Morières-lès-Avignon (9 avis)	3.0	2.8	3.3	3.2	2.6	3.2
Saint-Andiol (3 avis)	<b>4.0</b>	<b>4.3</b>	<b>4.0</b>	<b>4.0</b>	<b>4.3</b>	3.3
Verquières	-	-	-	-	-	-
L'Isle-sur-la-Sorgue (18 avis)	3.3	3.1	3.4	3.4	3.6	3.2
Châteaurenard (4 avis)	3.9	3.5	3.5	<b>4.0</b>	<b>4.3</b>	<b>4.0</b>
Velleron (2 avis)	3.8	<b>4.5</b>	<b>4.0</b>	3.0	<b>4.0</b>	3.5
Cavaillon (21 avis)	2.8	2.0	2.6	3.0	3.1	3.0
Vedène (6 avis)	3.4	3.0	3.3	3.5	3.7	3.7
Le Pontet (7 avis)	3.5	3.9	3.6	3.7	3.0	3.3



# **Vous aimez votre ville ? Notez-la !**

Et faites-nous part de vos remarques constructives



Avec

**BIEN** dans  
ma **VILLE** 