



Version web

Ville de Catteville

Présenté par



Sommaire

Situation géographique	3
Statistiques sur la population	4
Evolution du nombre d'habitants	4
Tranche d'âge	5
0-14 ans	5
15-29 ans	5
30-44 ans	5
45-59 ans	5
60-74 ans	5
75-89 ans	5
90 ans et +	5
Activité professionnelle	5
Agriculteurs	5
Artisans, Commerçants	5
Cadres et sup.	5
Professions intermédiaires	5
Employé	5
Ouvrier	5
Retraité	5
Autres	5
Niveau de diplôme	6
Sans diplôme ou CEP	6
Brevet, BEPC, DNB	6
CAP-BEP ou équivalent	6
BAC ou équivalent	6
BAC+2	6
BAC+3 ou +4	6
BAC+5 ou plus	6
Composition des ménages	6
Couple sans enfant	6
Couple avec enfant(s)	6
Famille monoparentale	6
Colocation / Autre	6
Personnes seules	6
Profils électoraux	7
Premier tour	7
Sécurité	8
Evolution du nombre d'infractions	8
Pour comparer	9
Services à la population	10
Commerce	10
Éducation	10
Villes autour de Catteville	12

Situation géographique



i Informations clés

- **Région** : Normandie
- **Département** : Manche
- **Code postal** : 50390
- **Superficie** : 4 km²



Statistiques sur la population



Nombre d'habitants

106



Age moyen

44 ans



Pop active

50.9%



Taux chômage

9.2%



Pop densité

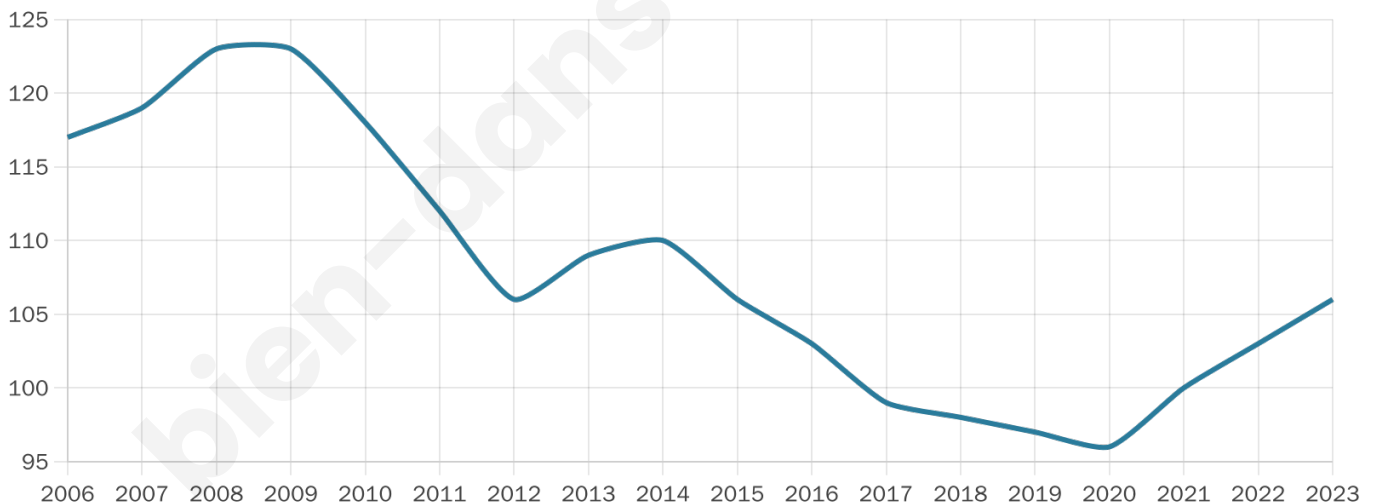
27 h/km²



Revenu moyen

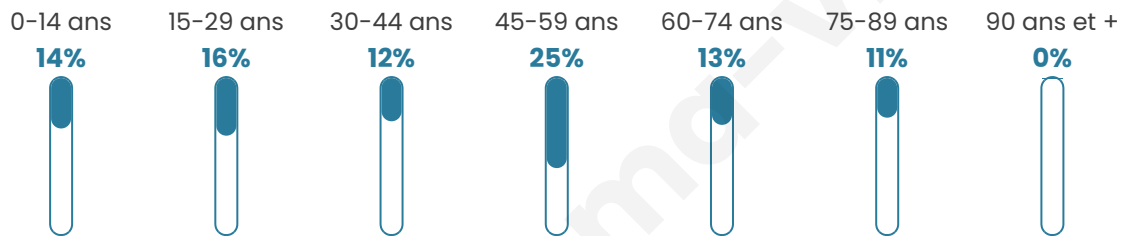
20 560 €/an

Evolution du nombre d'habitants

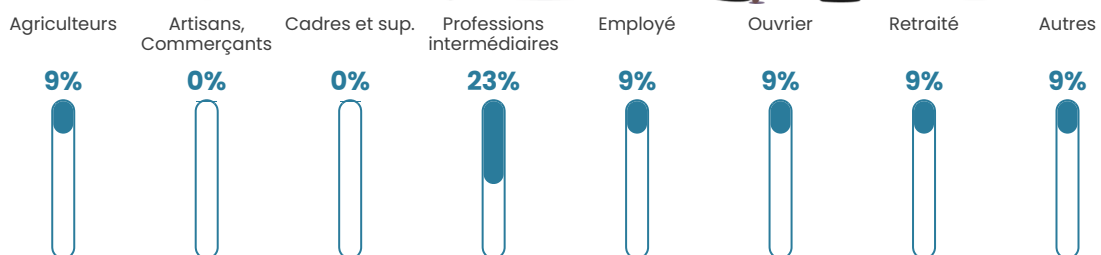


Sources : Institut national de la statistique et des études économiques (insee) selon Les dernières parutions officielles de 2024 portant sur les années 2020, 2021 et 2022.

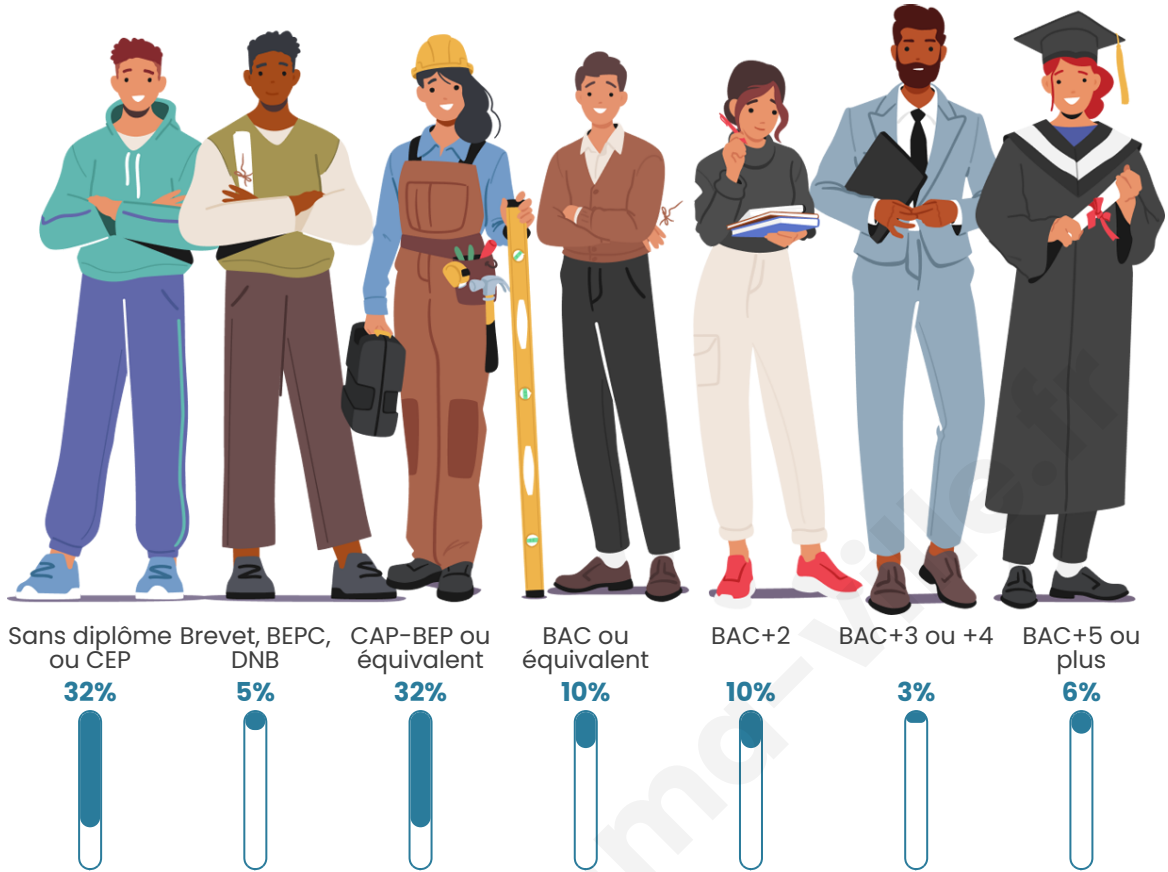
Tranche d'âge




Activité professionnelle



Niveau de diplôme














Composition des ménages



Profils électoraux



Premier tour

	Emmanuel MACRON	45.21 %
	Marine LE PEN	30.14 %
	Éric ZEMMOUR	5.48 %
	Yannick JADOT	5.48 %
	Jean LASSALLE	4.11 %
	Jean-Luc MÉLENCHON	4.11 %
	Fabien ROUSSEL	2.74 %
	Valérie PÉCRESSÉ	2.74 %
	Nathalie ARTHAUD	0.00 %
	Anne HIDALGO	0.00 %
	Philippe POUTOU	0.00 %
	Nicolas DUPONT- AIGNAN	0.00 %

89 inscrits

Participation : 85.39%
Votes blancs : 3.95%
Votes nuls : 0.00%

Second tour

	Emmanuel MACRON	61,97 %
	Marine LE PEN	38,03 %

89 inscrits

Participation : 85.39%
Votes blancs : 5.26%
Votes nuls : 1.32%

Sécurité



Agressions physiques / sexuelles

0



Cambriolages

0



Vols / dégradations

0



Stupéfiants

0

Evolution du nombre d'infractions



Pour comparer

(en proportion du nombre d'habitants)



Sources : Bases statistiques communale, départementale et régionale de la délinquance enregistrée par la police et la gendarmerie nationales selon les dernières parutions officielles de 2025 portant sur l'année 2024 ([data.gouv](https://data.gouv.fr)).

Agressions physiques / sexuelles : Violences sexuelles, coups et blessures volontaires intrafamiliaux, coups et blessures volontaires, autres coups, blessures volontaires et vols violents sans arme.

Cambriolages : Cambriolages de logements.

Vols : Vols avec armes, vols d'accessoires sur véhicules, vols dans les véhicules, vols de véhicules, vols sans violence contre des personnes, destructions, dégradations volontaires et escroqueries.

Stupéfiants : Trafic de stupéfiants dont (AFD) et usage de stupéfiants.

Services à la population



Commerce

Hypermarché	X Valognes 18km
Supermarché	X Saint-Sauveur-le-Vicomte 4km
Superette	X Saint-Sauveur-le-Vicomte 5km
Boulangerie	X Saint-Sauveur-le-Vicomte 5km
Boucherie	X Saint-Sauveur-le-Vicomte 5km
Restaurant	X Saint-Sauveur-le-Vicomte 5km
Garage	X Saint-Sauveur-le-Vicomte 4km
Station-service	X La Haye-du-Puits 6km
Banque	X Saint-Sauveur-le-Vicomte 5km
La poste	X Saint-Sauveur-le-Vicomte 5km
Coiffeur	X Saint-Sauveur-le-Vicomte 2km
Tabac	X La Haye-du-Puits 7km
Bars / discothèque	X Doville 2km
Bibliothèque	X Cherbourg-en-Cotentin 31km
Cinéma	X Port-Bail-sur-Mer 7km
Vétérinaire	X Saint-Sauveur-le-Vicomte 3km



Santé

Pharmacie	X Saint-Sauveur-le-Vicomte 5km
Hôpital	X Valognes 19km
Laboratoire d'analyses médicales	X Valognes 18km
Etablissement pour handicapé	X Picauville 11km
EHPA	X Saint-Sauveur-le-Vicomte 5km
Médecin	X Saint-Sauveur-le-Vicomte 4km
Dentiste	X Saint-Sauveur-le-Vicomte 4km
Chirurgien	X Carentan-les-Marais 22km
Dermatologue	X Cherbourg-en-Cotentin 31km
Anesthésiste	X Cherbourg-en-Cotentin 33km
Gastro-entérologue	X Cherbourg-en-Cotentin 33km
Gynécologue	X Carentan-les-Marais 22km
Cancérologue	X Avranches 76km
Neurologue	X Carentan-les-Marais 22km
Ophtalmologue	X Carentan-les-Marais 24km
ORL	X Carentan-les-Marais 22km
Cardiologue	X Cherbourg-en-Cotentin 32km
Pédiatre	X Carentan-les-Marais 25km
Pneumologue	X Cherbourg-en-Cotentin 31km
Psychologue	X Cherbourg-en-Cotentin 28km
Radiologue	X Valognes 19km
Rhumatologue	X Cherbourg-en-Cotentin 33km
Sage-femme	X La Haye-du-Puits 6km



Éducation

Crèche	X La Haye-du-Puits 7km
Ecole maternelle Public	X Saint-Jacques-de-Néhou 8km
Ecole maternelle Privé	X Saint-Malo 83km
Ecole primaire Public	X Besneville 5km
Ecole primaire Privé	X Saint-Sauveur-le-Vicomte 5km
Collège Public	X Saint-Sauveur-le-Vicomte 5km
Collège Privé	X Saint-Sauveur-le-Vicomte 5km
Lycée Public	X Valognes 19km
Lycée Privé	X Valognes 19km

Sources : Base Sirene des entreprises et de leurs établissements selon les dernières parutions officielles de 2025 portant sur l'année 2024 ([data.gouv](#)). Liste, localisation et tarifs des professionnels de santé selon les dernières parutions officielles de 2025 portant sur l'année 2024 ([opendatasoft](#)) et FINESS Extraction du Fichier des établissements selon les dernières parutions officielles de 2025 portant sur l'année 2024 ([data.gouv](#)). Adresse et géolocalisation des établissements d'enseignement du premier et second degrés selon les dernières parutions officielles de 2025 portant sur l'année 2024 ([data.education.gouv](#))

bien-dans-ma-ville.fr

Villes autour de Catteville

Ville	Habitants	Superficie	Pop densité	Pop active	Taux chômage	Revenu moyen	Prix immobilier
Saint-Sauveur-de-Pierrepont	126	8 km ²	16 h/km ²	39.7%	4%	20 730 €/an	1 023 €/m ²
Neuville-en-Beaumont	27	1 km ²	27 h/km ²	44.4%	3.7%	NC	1 691 €/m ²
Doville	321	11 km ²	29 h/km ²	48%	3.7%	20 680 €/an	857 €/m ²
Saint-Nicolas-de-Pierrepont (1 avis)	296	8 km ²	37 h/km ²	47.6%	1.4%	21 890 €/an	1 207 €/m ²
Saint-Sauveur-le-Vicomte (2 avis)	2 114	34 km ²	62 h/km ²	41.3%	4.5%	21 220 €/an	1 362 €/m ²
Neufmesnil	176	5 km ²	35 h/km ²	53.4%	6.3%	23 760 €/an	1 109 €/m ²
Canville-la-Rocque	125	5 km ²	25 h/km ²	40%	5.6%	19 750 €/an	1 368 €/m ²
Besneville	661	18 km ²	37 h/km ²	41.9%	4.2%	20 800 €/an	1 341 €/m ²
Varenguebec	321	21 km ²	15 h/km ²	45.2%	3.7%	20 730 €/an	1 082 €/m ²
La Haye-du-Puits (1 avis)	4 029	63 km ²	64 h/km ²	39.5%	4.3%	21 010 €/an	1 479 €/m ²
Rauville-la-Place	399	11 km ²	36 h/km ²	44.1%	2%	22 890 €/an	1 065 €/m ²
Crosville-sur-Douve	62	4 km ²	16 h/km ²	53.2%	3.2%	NC	650 €/m ²
Néhou (1 avis)	609	16 km ²	38 h/km ²	46.1%	5.1%	20 770 €/an	1 301 €/m ²
Fierville-les-Mines	348	7 km ²	50 h/km ²	46.8%	2.9%	21 390 €/an	1 052 €/m ²
Montsenelle	1 450	43 km ²	34 h/km ²	45%	3.3%	20 420 €/an	864 €/m ²

bien-dans-ma-ville.fr



Vous aimez votre ville ? Notez-la !

Et faites-nous part de vos remarques constructives



Avec

BIEN dans ma **VILLE** 