



Version web

Ville de Le Catelet

Présenté par

BIEN dans
ma **VILLE** 

Sommaire

Situation géographique	3
Statistiques sur la population	4
Evolution du nombre d'habitants	4
Tranche d'âge	5
0-14 ans	5
15-29 ans	5
30-44 ans	5
45-59 ans	5
60-74 ans	5
75-89 ans	5
90 ans et +	5
Activité professionnelle	5
Agriculteurs	5
Artisans, Commerçants	5
Cadres et sup.	5
Professions intermédiaires	5
Employé	5
Ouvrier	5
Retraité	5
Autres	5
Niveau de diplôme	6
Sans diplôme ou CEP	6
Brevet, BEPC, DNB	6
CAP-BEP ou équivalent	6
BAC ou équivalent	6
BAC+2	6
BAC+3 ou +4	6
BAC+5 ou plus	6
Composition des ménages	6
Couple sans enfant	6
Couple avec enfant(s)	6
Famille monoparentale	6
Colocation / Autre	6
Personnes seules	6
Profils électoraux	7
Premier tour	7
Sécurité	8
Evolution du nombre d'infractions	8
Pour comparer	9
Services à la population	10
Commerce	10
Éducation	10
Villes autour de Le Catelet	11

Situation géographique



i Informations clés

- **Région** : Hauts-de-France
- **Département** : Aisne
- **Code postal** : 02420
- **Superficie** : 0 km²



Statistiques sur la population



Nombre d'habitants

186



Age moyen

40 ans



Pop active

41.4%



Taux chômage

6.9%



Pop densité

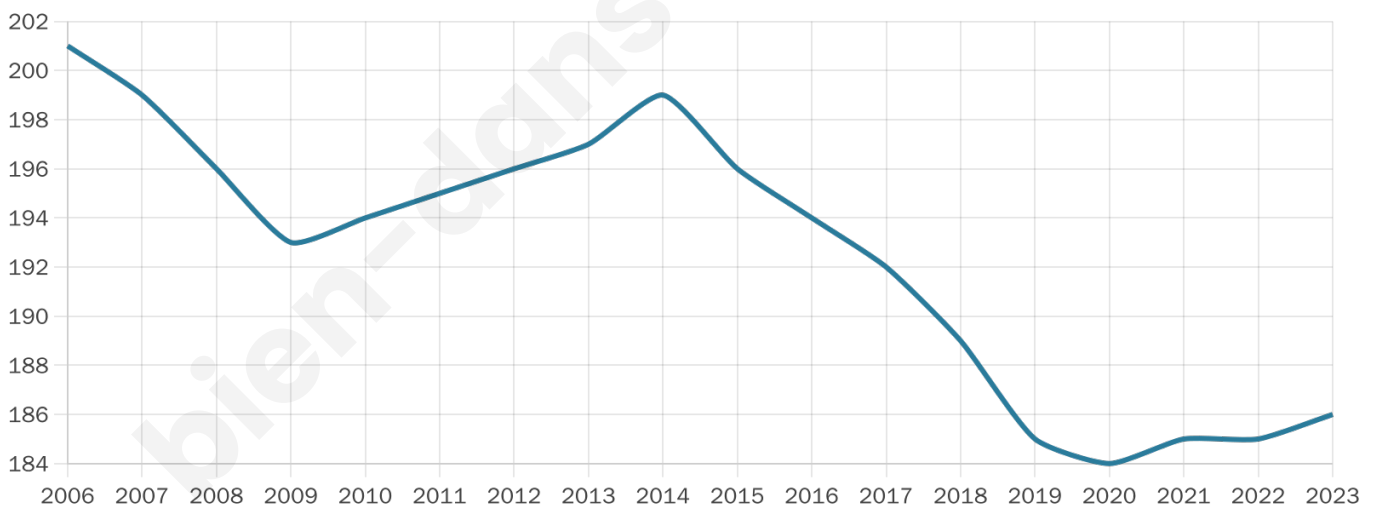
186 h/km²



Revenu moyen

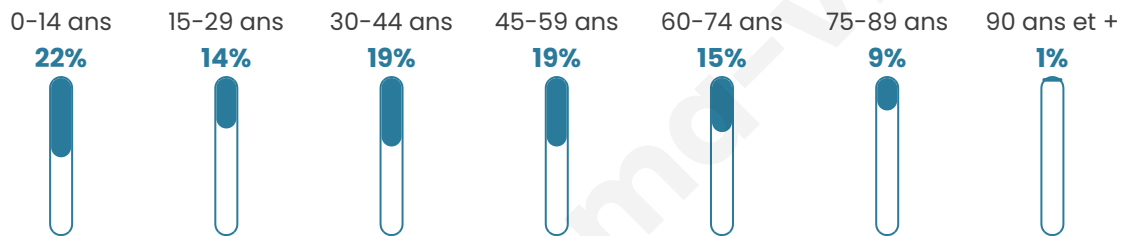
20 010 €/an

Evolution du nombre d'habitants

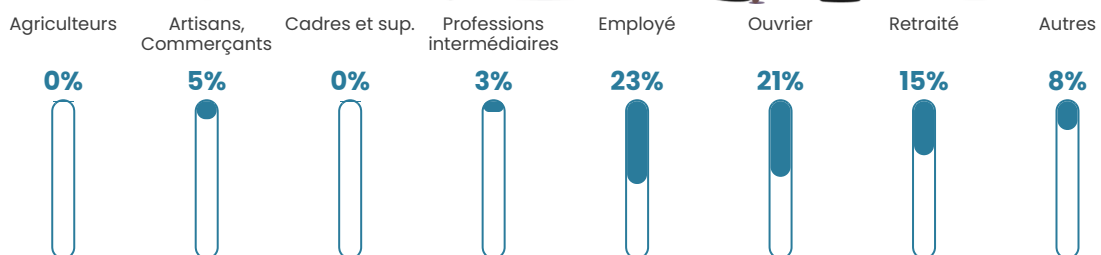


Sources : Institut national de la statistique et des études économiques (insee) selon Les dernières parutions officielles de 2024 portant sur les années 2020, 2021 et 2022.

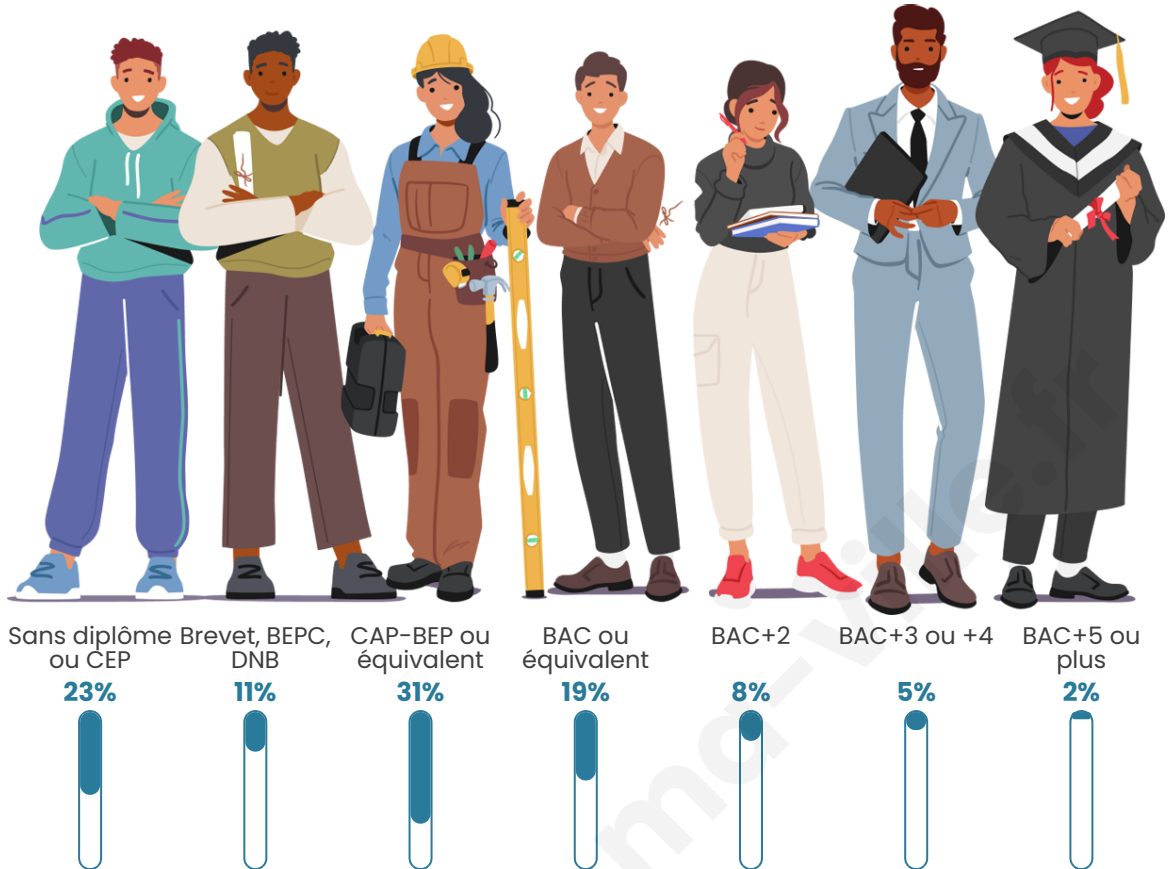
Tranche d'âge




Activité professionnelle



Niveau de diplôme















Composition des ménages



Profils électoraux

Premier tour

	Marine LE PEN	34.69 %
	Emmanuel MACRON	24.49 %
	Éric ZEMMOUR	12.24 %
	Jean-Luc MÉLENCHON	11.22 %
	Valérie PÉCRESSE	8.16 %
	Nicolas DUPONT-AIGNAN	3.06 %
	Fabien ROUSSEL	2.04 %
	Anne HIDALGO	2.04 %
	Nathalie ARTHAUD	1.02 %
	Yannick JADOT	1.02 %
	Jean LASSALLE	0.00 %
	Philippe POUTOU	0.00 %



132 inscrits

Participation : 74.24%

Votes blancs : 0.00%

Votes nuls : 0.00%

Second tour

	Emmanuel MACRON	34,38 %
	Marine LE PEN	65,63 %

132 inscrits

Participation : 75%

Votes blancs : 1.01%

Votes nuls : 2.02%

Sécurité



Agressions physiques / sexuelles

0



Cambriolages

0



Vols / dégradations

0



Stupéfiants

0

Evolution du nombre d'infractions



Pour comparer

(en proportion du nombre d'habitants)



Sources : Bases statistiques communale, départementale et régionale de la délinquance enregistrée par la police et la gendarmerie nationales selon les dernières parutions officielles de 2025 portant sur l'année 2024 ([data.gouv](https://data.gouv.fr)).

Agressions physiques / sexuelles : Violences sexuelles, coups et blessures volontaires intrafamiliaux, coups et blessures volontaires, autres coups, blessures volontaires et vols violents sans arme.

Cambriolages : Cambriolages de logements.

Vols : Vols avec armes, vols d'accessoires sur véhicules, vols dans les véhicules, vols de véhicules, vols sans violence contre des personnes, destructions, dégradations volontaires et escroqueries.

Stupéfiants : Trafic de stupéfiants dont (AFD) et usage de stupéfiants.

Services à la population



Commerce

Hypermarché	X Saint-Quentin 17km
Supermarché	X Villers-Outréaux 4km
Superette	X Beaurevoir 4km
Boulangerie	X Beaurevoir 4km
Boucherie	1
Restaurant	X Vendhuile 3km
Garage	1
Station-service	X Villers-Outréaux 5km
Banque	1
La poste	X Vendhuile 4km
Coiffeur	X Gouy 0km
Tabac	X Walincourt-Selvigny 9km
Bars / discothèque	1
Bibliothèque	X Cattenières 16km
Cinéma	X Saint-Quentin 18km
Vétérinaire	X Villers-Outréaux 5km



Santé

Pharmacie	1
Hôpital	X Saint-Quentin 15km
Laboratoire d'analyses médicales	X Bohain-en-Vermandois 15km
Etablissement pour handicapé	X Honnecourt-sur-Escaut 6km
EHPA	X Beaurevoir 5km
Médecin	X Vendhuile 3km
Dentiste	X Villers-Outréaux 5km
Chirurgien	X Saint-Quentin 15km
Dermatologue	X Saint-Quentin 16km
Anesthésiste	X Saint-Quentin 15km
Gastro-entérologue	X Saint-Quentin 15km
Gynécologue	X Villers-Outréaux 5km
Cancérologue	X Saint-Quentin 16km
Neurologue	X Bohain-en-Vermandois 15km
Ophtalmologue	X Saint-Quentin 15km
ORL	X Saint-Quentin 15km
Cardiologue	X Saint-Quentin 15km
Pédiatre	X Saint-Quentin 15km
Pneumologue	X Saint-Quentin 15km
Psychologue	X Saint-Quentin 17km
Radiologue	X Saint-Quentin 15km
Rhumatologue	X Saint-Quentin 16km
Sage-femme	X Bohain-en-Vermandois 15km



Éducation

Crèche	X Nauroy 5km
Ecole maternelle Public	X Walincourt-Selvigny 10km
Ecole maternelle Privé	X Genech 58km
Ecole primaire Public	X Gouy 0km
Ecole primaire Privé	X Villers-Outréaux 5km
Collège Public	X Beaurevoir 5km
Collège Privé	X Villers-Outréaux 5km
Lycée Public	X Saint-Quentin 16km
Lycée Privé	X Bohain-en-Vermandois 15km

Sources : Base Sirene des entreprises et de leurs établissements selon les dernières parutions officielles de 2025 portant sur l'année 2024 ([data.gouv](#)). Liste, localisation et tarifs des professionnels de santé selon les dernières parutions officielles de 2025 portant sur l'année 2024 ([opendatasoft](#)) et FINISS Extraction du Fichier des établissements selon les dernières parutions officielles de 2025 portant sur l'année 2024 ([data.gouv](#)). Adresse et géolocalisation des établissements d'enseignement du premier et second degrés selon les dernières parutions officielles de 2025 portant sur l'année 2024 ([data.education.gouv](#))

Villes autour de Le Catelet

Ville	Habitants	Superficie	Pop densité	Pop active	Taux chômage	Revenu moyen	Prix immobilier
Gouy	572	17 km ²	34 h/km ²	45.5%	7%	20 460 €/an	816 €/m ²
Vendhuile	585	11 km ²	53 h/km ²	42.6%	6.3%	19 340 €/an	818 €/m ²
Bony	137	8 km ²	17 h/km ²	46.7%	6.6%	19 850 €/an	NC
Beaurevoir	1 281	21 km ²	61 h/km ²	46.6%	7.7%	19 030 €/an	592 €/m ²
Aubenchoul-aux-Bois	238	2 km ²	119 h/km ²	47.5%	3.4%	22 440 €/an	632 €/m ²
Estrées	408	7 km ²	58 h/km ²	41.7%	5.6%	21 190 €/an	1 278 €/m ²
Villers-Outréaux	2 117	7 km ²	302 h/km ²	42.7%	10.1%	19 050 €/an	996 €/m ²
Nauroy	659	6 km ²	110 h/km ²	51.6%	3.9%	21 750 €/an	982 €/m ²
Honnecourt-sur-Escout	710	15 km ²	47 h/km ²	41.1%	6.8%	20 490 €/an	822 €/m ²
Bellicourt (1 avis)	560	9 km ²	62 h/km ²	47.9%	7.1%	21 080 €/an	1 265 €/m ²
Ronssoy (1 avis)	577	7 km ²	82 h/km ²	41.9%	4.2%	21 160 €/an	1 008 €/m ²
Lempire	125	2 km ²	63 h/km ²	41.6%	4.8%	21 140 €/an	654 €/m ²
Hargicourt	545	8 km ²	68 h/km ²	48.1%	4%	21 310 €/an	1 009 €/m ²
Bantouzelle	441	7 km ²	63 h/km ²	50.1%	6.3%	21 660 €/an	1 188 €/m ²
Joncourt	328	7 km ²	47 h/km ²	44.8%	4.6%	23 280 €/an	625 €/m ²

bien-dans-ma-ville.fr



Vous aimez votre ville ? Notez-la !

Et faites-nous part de vos remarques constructives



Avec

BIEN dans ma **VILLE** 