



Version web

# Ville de Castillonnès

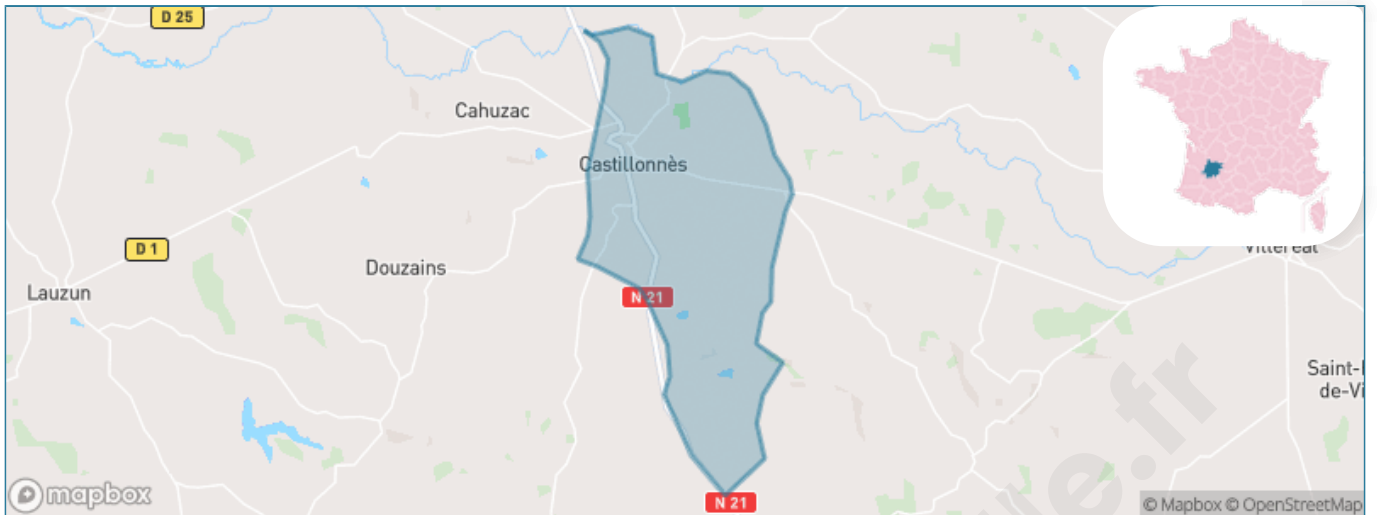
Présenté par

**BIEN** dans  
ma **VILLE** 

# Sommaire

Situation géographique .....	3
Statistiques sur la population .....	4
Evolution du nombre d'habitants .....	4
Tranche d'âge .....	5
0-14 ans .....	5
15-29 ans .....	5
30-44 ans .....	5
45-59 ans .....	5
60-74 ans .....	5
75-89 ans .....	5
90 ans et + .....	5
Activité professionnelle .....	5
Agriculteurs .....	5
Artisans, Commerçants .....	5
Cadres et sup. ....	5
Professions intermédiaires .....	5
Employé .....	5
Ouvrier .....	5
Retraité .....	5
Autres .....	5
Niveau de diplôme .....	6
Sans diplôme ou CEP .....	6
Brevet, BEPC, DNB .....	6
CAP-BEP ou équivalent .....	6
BAC ou équivalent .....	6
BAC+2 .....	6
BAC+3 ou +4 .....	6
BAC+5 ou plus .....	6
Composition des ménages .....	6
Couple sans enfant .....	6
Couple avec enfant(s) .....	6
Famille monoparentale .....	6
Colocation / Autre .....	6
Personnes seules .....	6
Profils électoraux .....	7
Premier tour .....	7
Sécurité .....	8
Evolution du nombre d'infractions .....	8
Pour comparer .....	9
Services à la population .....	10
Commerce .....	10
Éducation .....	10
Villes autour de Castillonès .....	11

# Situation géographique



## i Informations clés

- **Région** : Nouvelle-Aquitaine
- **Département** : Lot-et-Garonne
- **Code postal** : 47330
- **Superficie** : 19 km<sup>2</sup>



**LOT-ET-GARONNE**  
Le Département



# Statistiques sur la population



Nombre d'habitants

**1 346**



Age moyen

**49 ans**



Pop active

**40%**



Taux chômage

**11%**



Pop densité

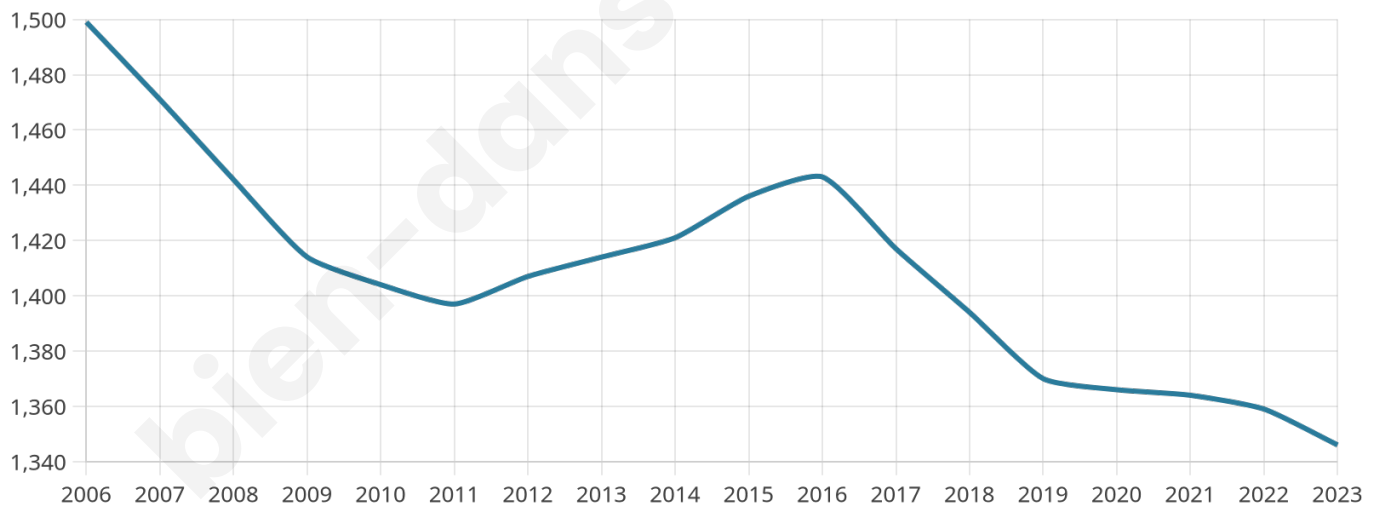
**71 h/km<sup>2</sup>**



Revenu moyen

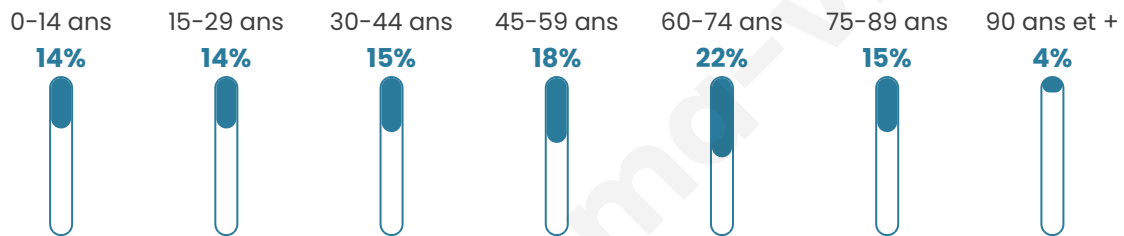
**19 650 €/an**

## Evolution du nombre d'habitants

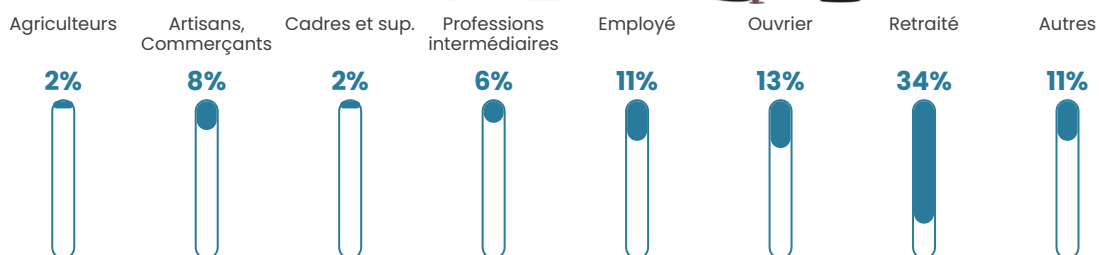


Sources : Institut national de la statistique et des études économiques (insee) selon Les dernières parutions officielles de 2024 portant sur les années 2020, 2021 et 2022.

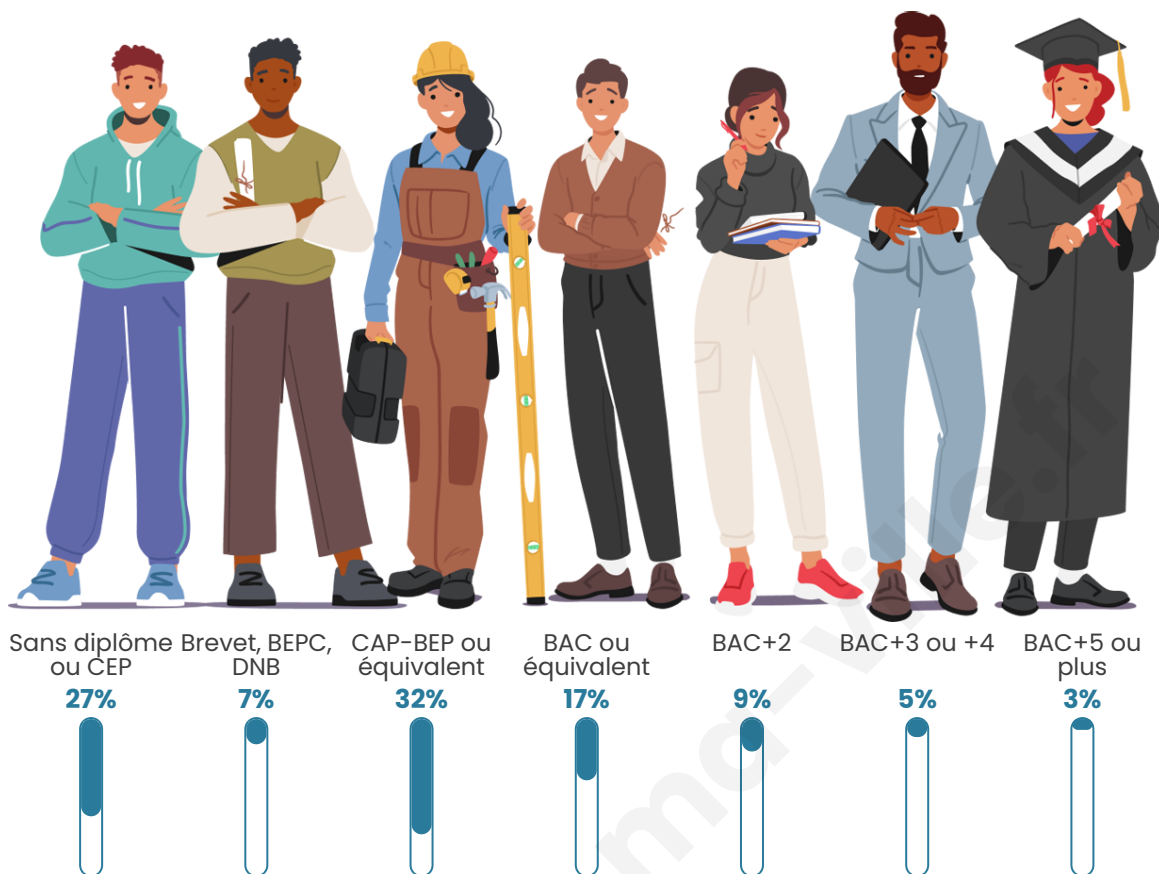
## Tranche d'âge




## Activité professionnelle



## Niveau de diplôme











## Composition des ménages



# Profils électoraux

## Premier tour

	Emmanuel MACRON	28.34 %
	Marine LE PEN	26.58 %
	Jean-Luc MÉLENCHON	15.42 %
	Jean LASSALLE	7.78 %
	Éric ZEMMOUR	7.20 %
	Valérie PÉCRESSÉ	5.29 %
	Nicolas DUPONT- AIGNAN	2.50 %
	Yannick JADOT	2.20 %
	Fabien ROUSSEL	1.91 %
	Anne HIDALGO	1.91 %
	Nathalie ARTHAUD	0.44 %
	Philippe POUTOU	0.44 %



### 905 inscrits

Participation : 77.24%

Votes blancs : 2.00%

Votes nuls : 0.57%

## Second tour

	Emmanuel MACRON	51,66 %
	Marine LE PEN	48,34 %

### 904 inscrits

Participation : 76.66%

Votes blancs : 4.47%

Votes nuls : 4.18%

# Sécurité



Agressions physiques / sexuelles

0



Cambriolages

0



Vols / dégradations

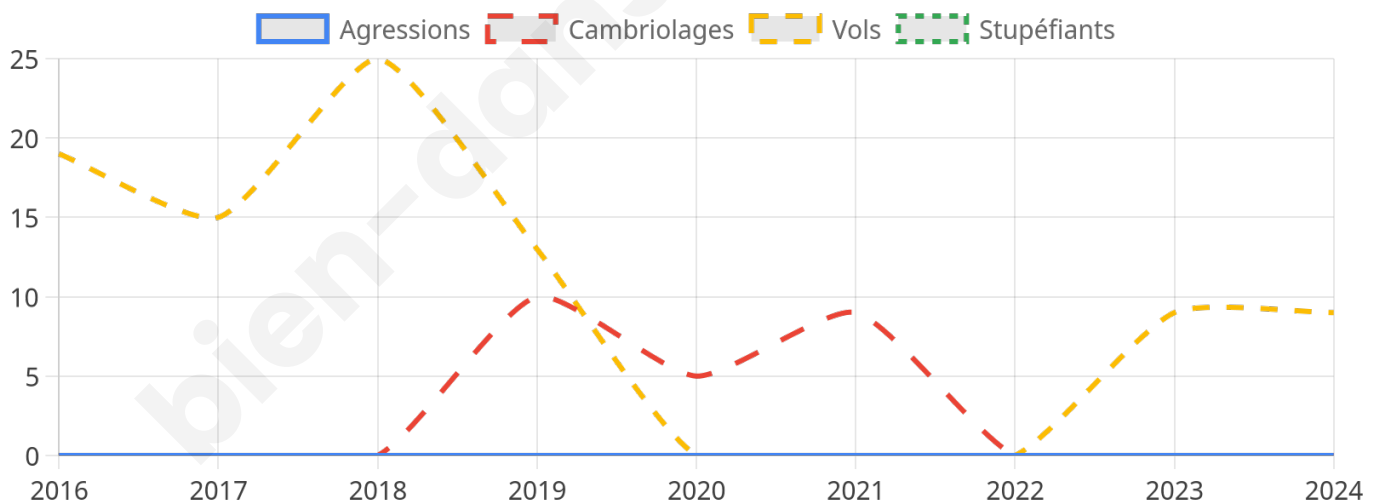
9



Stupéfiants

0

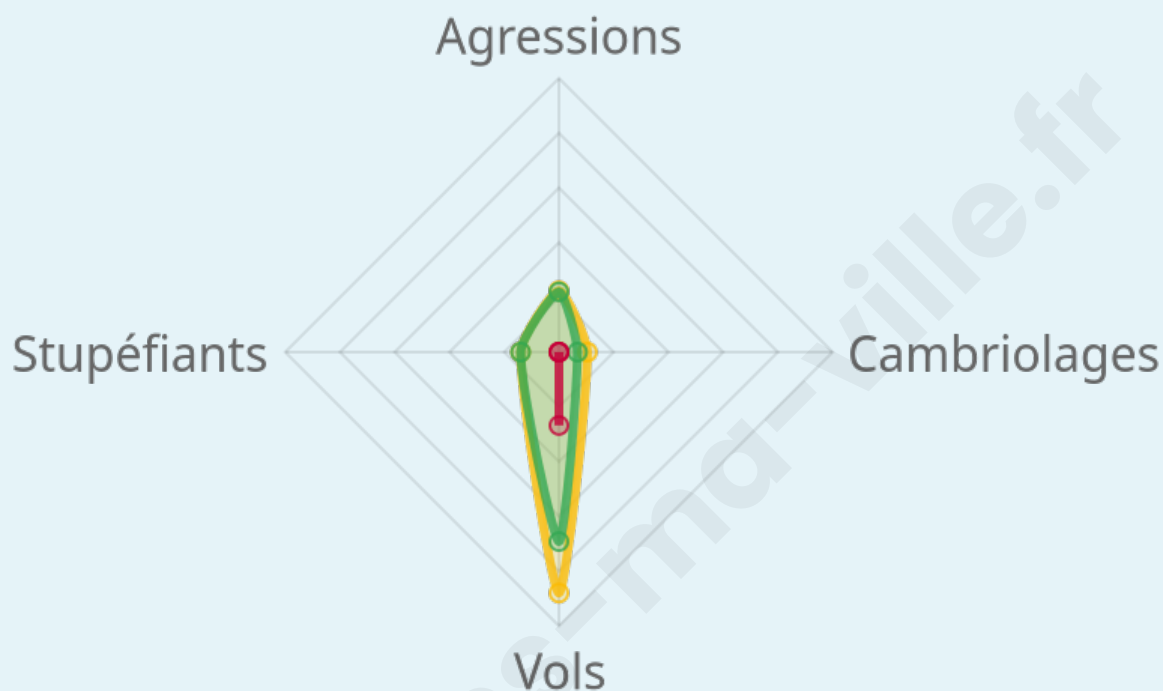
## Evolution du nombre d'infractions



## Pour comparer

(en proportion du nombre d'habitants)

Ville  Département  Région



Sources : Bases statistiques communale, départementale et régionale de la délinquance enregistrée par la police et la gendarmerie nationales selon les dernières parutions officielles de 2025 portant sur l'année 2024 ([data.gouv](https://data.gouv.fr)).

Agressions physiques / sexuelles : Violences sexuelles, coups et blessures volontaires intrafamiliaux, coups et blessures volontaires, autres coups, blessures volontaires et vols violents sans arme.

Cambriolages : Cambriolages de logements.

Vols : Vols avec armes, vols d'accessoires sur véhicules, vols dans les véhicules, vols de véhicules, vols sans violence contre des personnes, destructions, dégradations volontaires et escroqueries.

Stupéfiants : Trafic de stupéfiants dont (AFD) et usage de stupéfiants.

# Services à la population



## Commerce

Hypermarché	X <u>Saint-Pardoux-Isaac</u> 19km
Supermarché	1
Superette	4
Boulangerie	2
Boucherie	1
Restaurant	5
Garage	6
Station-service	1
Banque	2
La poste	1
Coiffeur	4
Tabac	1
Bars / discothèque	X <u>Cahuzac</u> 3km
Bibliothèque	X <u>Bouniagues</u> 14km
Cinéma	1
Vétérinaire	X <u>Cahuzac</u> 2km



## Santé

Pharmacie	1
Hôpital	X <u>Bergerac</u> 24km
Laboratoire d'analyses médicales	X <u>Miramont-de-Guyenne</u> 20km
Etablissement pour handicapé	2
EHPA	1
Médecin	2
Dentiste	1
Chirurgien	X <u>Bergerac</u> 24km
Dermatologue	X <u>Bergerac</u> 24km
Anesthésiste	X <u>Bergerac</u> 24km
Gastro-entérologue	X <u>Bergerac</u> 24km
Gynécologue	X <u>Bergerac</u> 24km
Cancérologue	X <u>Agen</u> 49km
Neurologue	X <u>Villeneuve-sur-Lot</u> 30km
Ophtalmologue	X <u>Miramont-de-Guyenne</u> 20km
ORL	X <u>Bergerac</u> 24km
Cardiologue	X <u>Bergerac</u> 24km
Pédiatre	X <u>Bergerac</u> 25km
Pneumologue	X <u>Marmande</u> 38km
Psychologue	X <u>Bergerac</u> 24km
Radiologue	X <u>Bergerac</u> 24km
Rhumatologue	X <u>Bergerac</u> 24km
Sage-femme	X <u>Beaumontois en Périgord</u> 15km



## Éducation

Crèche	X <u>Villeréal</u> 12km
Ecole maternelle Public	1
Ecole maternelle Privé	X <u>La Brède</u> 88km
Ecole primaire Public	1
Ecole primaire Privé	X <u>Lougratte</u> 7km
Collège Public	1
Collège Privé	X <u>Lougratte</u> 7km
Lycée Public	X <u>Monbazillac</u> 20km
Lycée Privé	X <u>Saint-Colomb-de-Lauzun</u> 11km

Sources : Base Sirene des entreprises et de leurs établissements selon les dernières parutions officielles de 2025 portant sur l'année 2024 ([data.gouv](https://data.gouv.fr)). Liste, localisation et tarifs des professionnels de santé selon les dernières parutions officielles de 2025 portant sur l'année 2024 ([opendatasoft](https://opendatasoft.com)) et FINISS Extraction du Fichier des établissements selon les dernières parutions officielles de 2025 portant sur l'année 2024 ([data.gouv](https://data.gouv.fr)). Adresse et géolocalisation des établissements d'enseignement du premier et second degrés selon les dernières parutions officielles de 2025 portant sur l'année 2024 ([data.education.gouv](https://data.education.gouv.fr))

## Villes autour de Castillonès

Ville	Habitants	Superficie	Pop densité	Pop active	Taux chômage	Revenu moyen	Prix immobilier
Ferrensac	205	12 km <sup>2</sup>	17 h/km <sup>2</sup>	44.4%	4.4%	22 260 €/an	875 €/m <sup>2</sup>
Saint-Quentin-du-Dropt	180	11 km <sup>2</sup>	16 h/km <sup>2</sup>	46.1%	1.7%	22 220 €/an	964 €/m <sup>2</sup>
Cahuzac	308	8 km <sup>2</sup>	39 h/km <sup>2</sup>	37.7%	3.9%	22 610 €/an	1 649 €/m <sup>2</sup>
Cavarc	155	12 km <sup>2</sup>	13 h/km <sup>2</sup>	43.2%	2.6%	19 660 €/an	921 €/m <sup>2</sup>
Montauriol	226	9 km <sup>2</sup>	25 h/km <sup>2</sup>	40.7%	4.4%	21 200 €/an	1 117 €/m <sup>2</sup>
Lalandusse	219	9 km <sup>2</sup>	24 h/km <sup>2</sup>	41.6%	0.9%	22 360 €/an	1 449 €/m <sup>2</sup>
Monmarvès	61	5 km <sup>2</sup>	12 h/km <sup>2</sup>	41%	1.6%	NC	650 €/m <sup>2</sup>
Douzains	255	12 km <sup>2</sup>	21 h/km <sup>2</sup>	42.4%	4.7%	20 510 €/an	1 579 €/m <sup>2</sup>
Bournel	247	14 km <sup>2</sup>	18 h/km <sup>2</sup>	42.1%	7.3%	19 310 €/an	921 €/m <sup>2</sup>
Doudrac	105	8 km <sup>2</sup>	13 h/km <sup>2</sup>	49.5%	5.7%	NC	1 102 €/m <sup>2</sup>
Sérignac-Péboudou	178	12 km <sup>2</sup>	15 h/km <sup>2</sup>	41.6%	5.1%	18 250 €/an	952 €/m <sup>2</sup>
Plaisance	412	24 km <sup>2</sup>	17 h/km <sup>2</sup>	45.6%	6.8%	19 540 €/an	1 870 €/m <sup>2</sup>
Lougratte	421	20 km <sup>2</sup>	21 h/km <sup>2</sup>	40.1%	5%	18 970 €/an	1 502 €/m <sup>2</sup>
Montaut	253	14 km <sup>2</sup>	18 h/km <sup>2</sup>	42.7%	4%	20 360 €/an	1 516 €/m <sup>2</sup>
Sainte-Radegonde	78	4 km <sup>2</sup>	20 h/km <sup>2</sup>	42.3%	3.8%	NC	951 €/m <sup>2</sup>

bien-dans-ma-ville.fr



# **Vous aimez votre ville ? Notez-la !**

Et faites-nous part de vos remarques constructives



Avec

**BIEN** dans ma **VILLE** 