



Version web

# Ville de Castillon-Debats

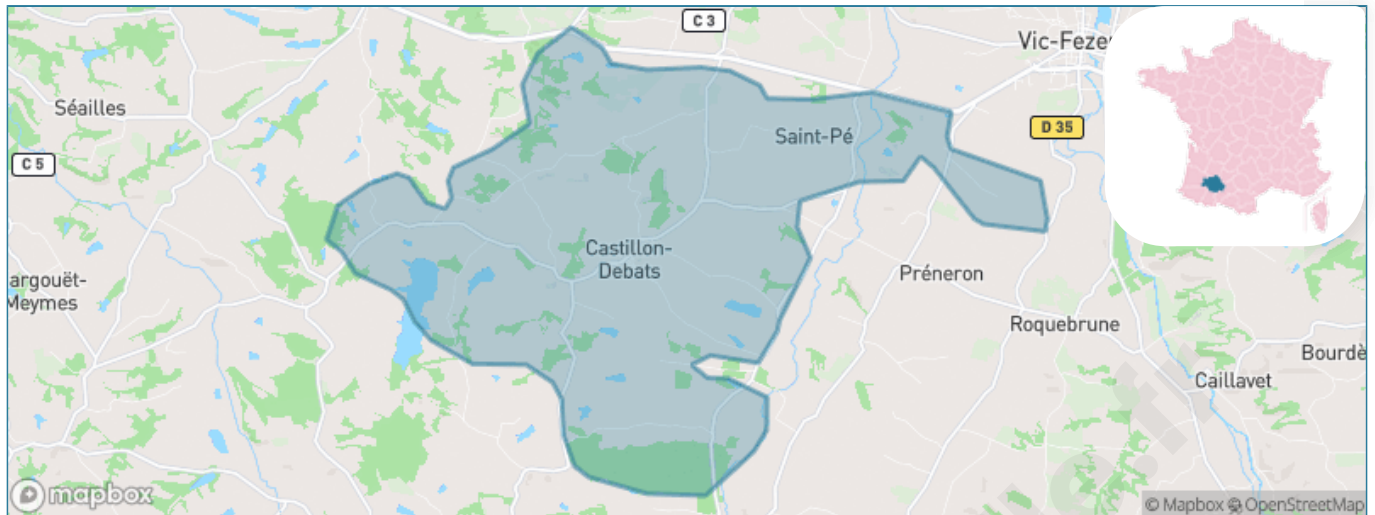
Présenté par

**BIEN** dans  
ma **VILLE** 

# Sommaire

Situation géographique .....	3
Statistiques sur la population .....	4
Evolution du nombre d'habitants .....	4
Tranche d'âge .....	5
0-14 ans .....	5
15-29 ans .....	5
30-44 ans .....	5
45-59 ans .....	5
60-74 ans .....	5
75-89 ans .....	5
90 ans et + .....	5
Activité professionnelle .....	5
Agriculteurs .....	5
Artisans, Commerçants .....	5
Cadres et sup. ....	5
Professions intermédiaires .....	5
Employé .....	5
Ouvrier .....	5
Retraité .....	5
Autres .....	5
Niveau de diplôme .....	6
Sans diplôme ou CEP .....	6
Brevet, BEPC, DNB .....	6
CAP-BEP ou équivalent .....	6
BAC ou équivalent .....	6
BAC+2 .....	6
BAC+3 ou +4 .....	6
BAC+5 ou plus .....	6
Composition des ménages .....	6
Couple sans enfant .....	6
Couple avec enfant(s) .....	6
Famille monoparentale .....	6
Colocation / Autre .....	6
Personnes seules .....	6
Profils électoraux .....	7
Premier tour .....	7
Sécurité .....	8
Evolution du nombre d'infractions .....	8
Pour comparer .....	9
Services à la population .....	10
Commerce .....	10
Éducation .....	10
Villes autour de Castillon-Debats .....	11

# Situation géographique



## i Informations clés

- **Région** : Occitanie
- **Département** : Gers
- **Code postal** : 32190
- **Superficie** : 35 km<sup>2</sup>



# Statistiques sur la population



Nombre d'habitants

**337**



Age moyen

**52 ans**



Pop active

**38.3%**



Taux chômage

**5.5%**



Pop densité

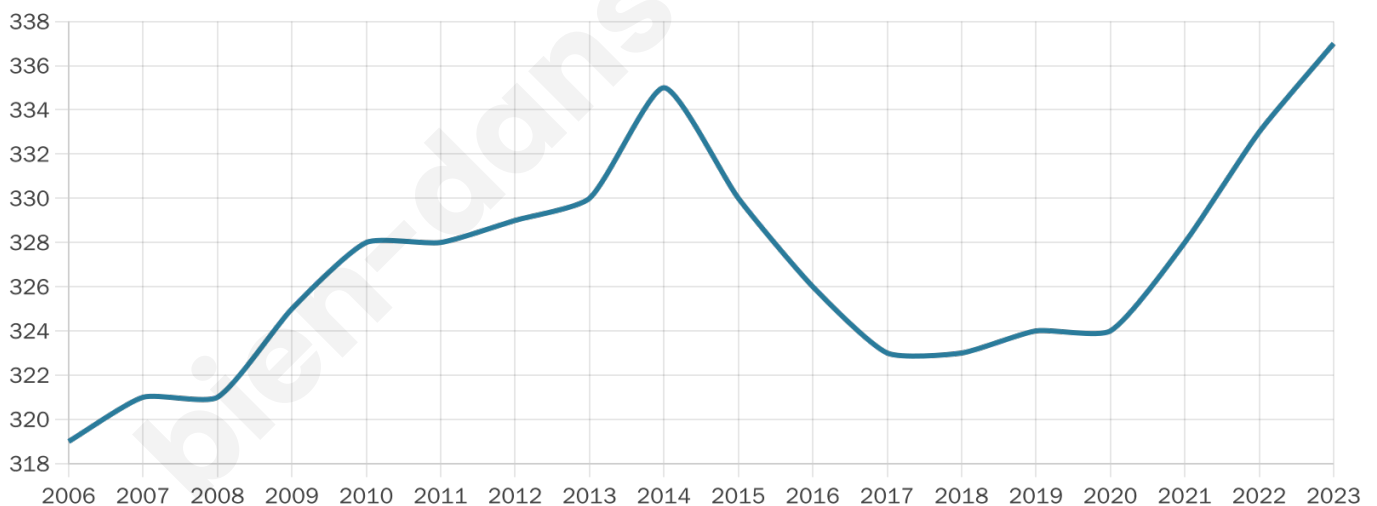
**10 h/km<sup>2</sup>**



Revenu moyen

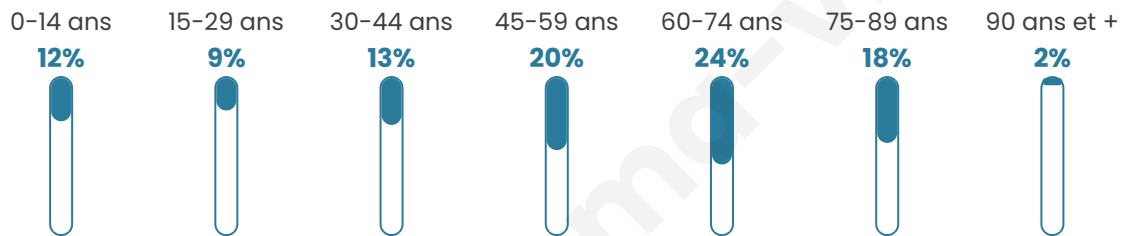
**21 920 €/an**

## Evolution du nombre d'habitants

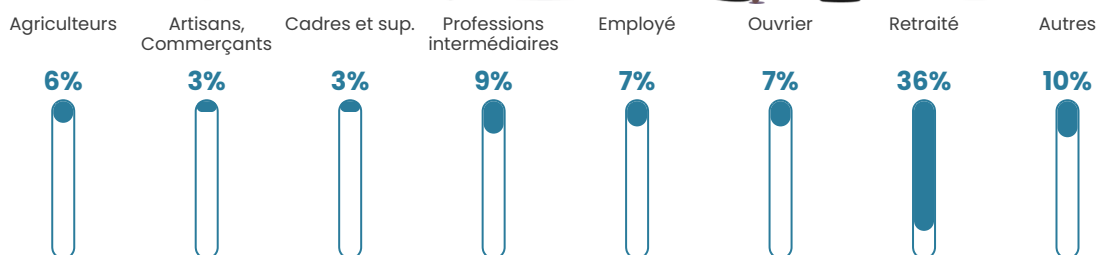


Sources : Institut national de la statistique et des études économiques (insee) selon Les dernières parutions officielles de 2024 portant sur les années 2020, 2021 et 2022.


## Tranche d'âge




## Activité professionnelle



## Niveau de diplôme













## Composition des ménages



# Profils électoraux

## Premier tour

	Emmanuel MACRON	22.60 %
	Marine LE PEN	19.23 %
	Jean LASSALLE	17.79 %
	Jean-Luc MÉLENCHON	13.46 %
	Valérie PÉCRESSÉ	6.73 %
	Éric ZEMMOUR	5.77 %
	Yannick JADOT	4.33 %
	Fabien ROUSSEL	3.37 %
	Anne HIDALGO	3.37 %
	Nicolas DUPONT- AIGNAN	2.88 %
	Nathalie ARTHAUD	0.48 %
	Philippe POUTOU	0.00 %



### 263 inscrits

Participation : 82.89%

Votes blancs : 3.21%

Votes nuls : 1.38%

## Second tour

	Emmanuel MACRON	58,73 %
	Marine LE PEN	41,27 %

### 263 inscrits

Participation : 82.51%

Votes blancs : 7.37%

Votes nuls : 5.53%

# Sécurité



Agressions physiques / sexuelles

0



Cambriolages

0



Vols / dégradations

0



Stupéfiants

0

## Evolution du nombre d'infractions



## Pour comparer

(en proportion du nombre d'habitants)



Sources : Bases statistiques communale, départementale et régionale de la délinquance enregistrée par la police et la gendarmerie nationales selon les dernières parutions officielles de 2025 portant sur l'année 2024 ([data.gouv](https://data.gouv.fr)).

Agressions physiques / sexuelles : Violences sexuelles, coups et blessures volontaires intrafamiliaux, coups et blessures volontaires, autres coups, blessures volontaires et vols violents sans arme.

Cambriolages : Cambriolages de logements.

Vols : Vols avec armes, vols d'accessoires sur véhicules, vols dans les véhicules, vols de véhicules, vols sans violence contre des personnes, destructions, dégradations volontaires et escroqueries.

Stupéfiants : Trafic de stupéfiants dont (AFD) et usage de stupéfiants.

# Services à la population



## Commerce

Hypermarché	X <a href="#">Eauze</a> 18km
Supermarché	X <a href="#">Vic-Fezensac</a> 9km
Superette	X <a href="#">Vic-Fezensac</a> 9km
Boulangerie	X <a href="#">Dému</a> 6km
Boucherie	X <a href="#">Dému</a> 6km
Restaurant	X <a href="#">Lupiac</a> 4km
Garage	X <a href="#">Vic-Fezensac</a> 7km
Station-service	X <a href="#">Dému</a> 5km
Banque	X <a href="#">Vic-Fezensac</a> 9km
La poste	X <a href="#">Aignan</a> 13km
Coiffeur	X <a href="#">Cazaux-d'Anglès</a> 8km
Tabac	X <a href="#">Vic-Fezensac</a> 9km
Bars / discothèque	X <a href="#">Margouët-Meymes</a> 4km
Bibliothèque	X <a href="#">Mirande</a> 28km
Cinéma	X <a href="#">Vic-Fezensac</a> 9km
Vétérinaire	X <a href="#">Vic-Fezensac</a> 10km



## Santé

Pharmacie	X <a href="#">Vic-Fezensac</a> 9km
Hôpital	X <a href="#">Condom</a> 30km
Laboratoire d'analyses médicales	X <a href="#">Vic-Fezensac</a> 9km
Etablissement pour handicapé	X <a href="#">Beaumarchés</a> 16km
EHPA	X <a href="#">Vic-Fezensac</a> 9km
Médecin	X <a href="#">Vic-Fezensac</a> 9km
Dentiste	X <a href="#">Vic-Fezensac</a> 10km
Chirurgien	X <a href="#">Vic-Fezensac</a> 9km
Dermatologue	X <a href="#">Auch</a> 32km
Anesthésiste	X <a href="#">Aire-sur-l'Adour</a> 35km
Gastro-entérologue	X <a href="#">Aire-sur-l'Adour</a> 35km
Gynécologue	X <a href="#">Aire-sur-l'Adour</a> 37km
Cancérologue	X <a href="#">Tarbes</a> 56km
Neurologue	X <a href="#">Auch</a> 35km
Ophtalmologue	X <a href="#">Eauze</a> 17km
ORL	X <a href="#">Condom</a> 30km
Cardiologue	X <a href="#">Auch</a> 32km
Pédiatre	X <a href="#">Lectoure</a> 42km
Pneumologue	X <a href="#">Auch</a> 33km
Psychologue	X <a href="#">Castelnau-Rivière-Basse</a> 23km
Radiologue	X <a href="#">Nogaro</a> 19km
Rhumatologue	X <a href="#">Auch</a> 33km
Sage-femme	X <a href="#">Vic-Fezensac</a> 9km



## Éducation

Crèche	X <a href="#">Vic-Fezensac</a> 9km
Ecole maternelle Public	X <a href="#">Dému</a> 6km
Ecole maternelle Privé	X <a href="#">Plaisance-du-Touch</a> 91km
Ecole primaire Public	X <a href="#">Lupiac</a> 4km
Ecole primaire Privé	X <a href="#">Eauze</a> 18km
Collège Public	X <a href="#">Aignan</a> 9km
Collège Privé	X <a href="#">Eauze</a> 18km
Lycée Public	X <a href="#">Nogaro</a> 19km
Lycée Privé	X <a href="#">Nogaro</a> 20km

Sources : Base Sirene des entreprises et de leurs établissements selon les dernières parutions officielles de 2025 portant sur l'année 2024 ([data.gouv](#)). Liste, localisation et tarifs des professionnels de santé selon les dernières parutions officielles de 2025 portant sur l'année 2024 ([opendatasoft](#)) et FINISS Extraction du Fichier des établissements selon les dernières parutions officielles de 2025 portant sur l'année 2024 ([data.gouv](#)). Adresse et géolocalisation des établissements d'enseignement du premier et second degrés selon les dernières parutions officielles de 2025 portant sur l'année 2024 ([data.education.gouv](#))

## Villes autour de Castillon-Debats

Ville	Habitants	Superficie	Pop densité	Pop active	Taux chômage	Revenu moyen	Prix immobilier
Lupiac	310	34 km <sup>2</sup>	9 h/km <sup>2</sup>	42.3%	4.2%	17 860 €/an	1 134 €/m <sup>2</sup>
Belmont	149	15 km <sup>2</sup>	10 h/km <sup>2</sup>	40.3%	4.7%	21 100 €/an	1 358 €/m <sup>2</sup>
Dému	317	28 km <sup>2</sup>	11 h/km <sup>2</sup>	42.9%	4.7%	20 690 €/an	1 354 €/m <sup>2</sup>
Préneron	119	8 km <sup>2</sup>	15 h/km <sup>2</sup>	50.4%	2.5%	26 660 €/an	1 235 €/m <sup>2</sup>
Séailles	70	8 km <sup>2</sup>	9 h/km <sup>2</sup>	28.6%	2.9%	NC	2 347 €/m <sup>2</sup>
Tudelle	56	5 km <sup>2</sup>	11 h/km <sup>2</sup>	46.4%	1.8%	NC	1 394 €/m <sup>2</sup>
Castelnavet	108	18 km <sup>2</sup>	6 h/km <sup>2</sup>	47.2%	1.9%	17 420 €/an	1 362 €/m <sup>2</sup>
Cazaux-d'Anglès	112	12 km <sup>2</sup>	9 h/km <sup>2</sup>	40.2%	3.6%	20 070 €/an	2 345 €/m <sup>2</sup>
Margouët-Meymes (1 avis)	163	17 km <sup>2</sup>	10 h/km <sup>2</sup>	40.5%	3.1%	20 740 €/an	833 €/m <sup>2</sup>
Roquebrune	207	18 km <sup>2</sup>	12 h/km <sup>2</sup>	43.5%	2.4%	22 470 €/an	800 €/m <sup>2</sup>
Bascous	170	10 km <sup>2</sup>	17 h/km <sup>2</sup>	45.9%	5.3%	19 460 €/an	1 398 €/m <sup>2</sup>
Saint-Pierre-d'Aubézies	60	8 km <sup>2</sup>	8 h/km <sup>2</sup>	31.7%	0%	NC	1 192 €/m <sup>2</sup>
Ramouzens	190	16 km <sup>2</sup>	12 h/km <sup>2</sup>	37.9%	4.2%	22 400 €/an	NC
Peyrusse-Vieille	63	11 km <sup>2</sup>	6 h/km <sup>2</sup>	50.8%	4.8%	NC	550 €/m <sup>2</sup>
Peyrusse-Grande	147	25 km <sup>2</sup>	6 h/km <sup>2</sup>	39.5%	1.4%	21 620 €/an	389 €/m <sup>2</sup>

bien-dans-ma-ville.fr



# **Vous aimez votre ville ? Notez-la !**

Et faites-nous part de vos remarques constructives



Avec

**BIEN** dans ma **VILLE** 