



Version web

Ville de Castillon-de-Saint-Martory

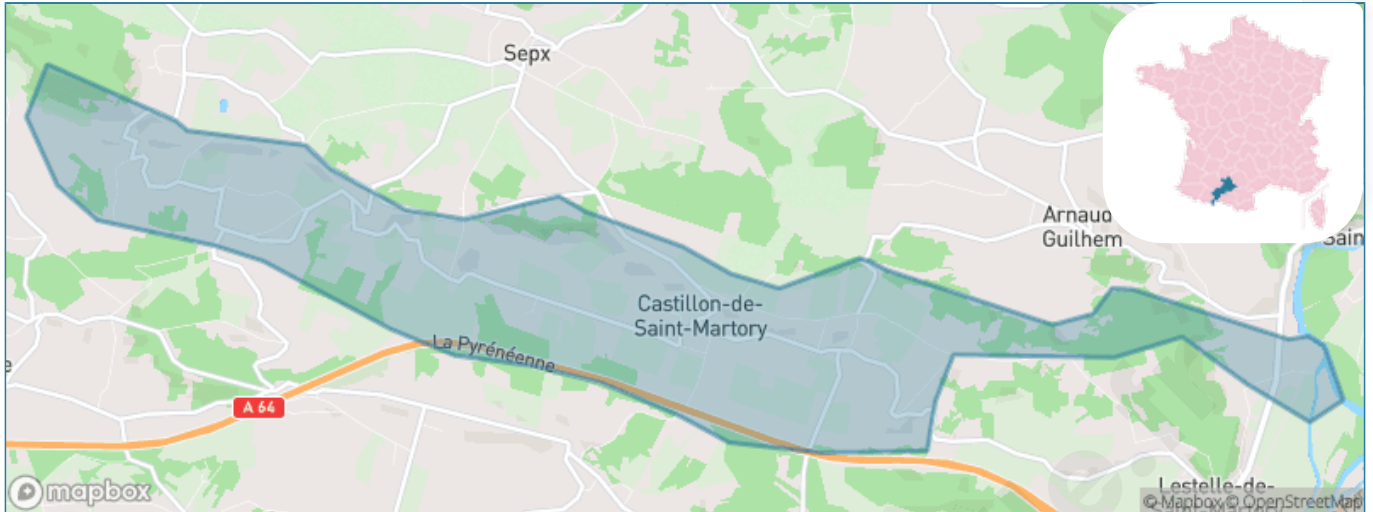
Présenté par

BIEN dans ma **VILLE** 

Sommaire

Situation géographique	3
Statistiques sur la population	4
Evolution du nombre d'habitants	4
Tranche d'âge	5
0-14 ans	5
15-29 ans	5
30-44 ans	5
45-59 ans	5
60-74 ans	5
75-89 ans	5
90 ans et +	5
Activité professionnelle	5
Agriculteurs	5
Artisans, Commerçants	5
Cadres et sup.	5
Professions intermédiaires	5
Employé	5
Ouvrier	5
Retraité	5
Autres	5
Niveau de diplôme	6
Sans diplôme ou CEP	6
Brevet, BEPC, DNB	6
CAP-BEP ou équivalent	6
BAC ou équivalent	6
BAC+2	6
BAC+3 ou +4	6
BAC+5 ou plus	6
Composition des ménages	6
Couple sans enfant	6
Couple avec enfant(s)	6
Famille monoparentale	6
Colocation / Autre	6
Personnes seules	6
Profils électoraux	7
Premier tour	7
Sécurité	8
Evolution du nombre d'infractions	8
Pour comparer	9
Services à la population	10
Commerce	10
Éducation	10
Villes autour de Castillon-de-Saint-Martory	12

Situation géographique



i Informations clés

- **Région** : Occitanie
- **Département** : Haute-Garonne
- **Code postal** : 31360
- **Superficie** : 11 km²



Statistiques sur la population



Nombre d'habitants

398



Age moyen

42 ans



Pop active

48.5%



Taux chômage

5.8%



Pop densité

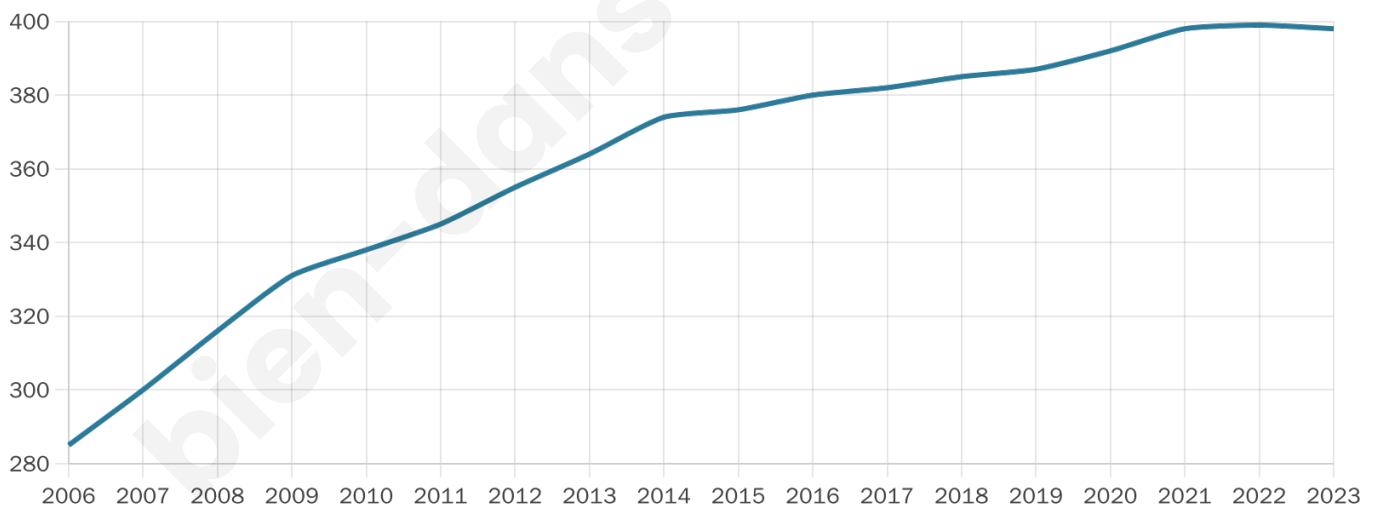
36 h/km²



Revenu moyen

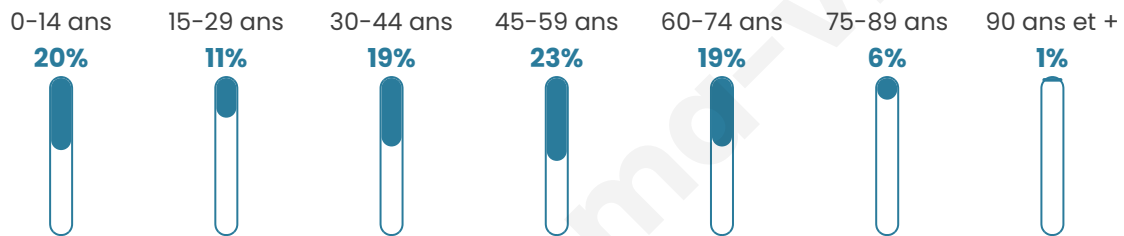
21 880 €/an

Evolution du nombre d'habitants

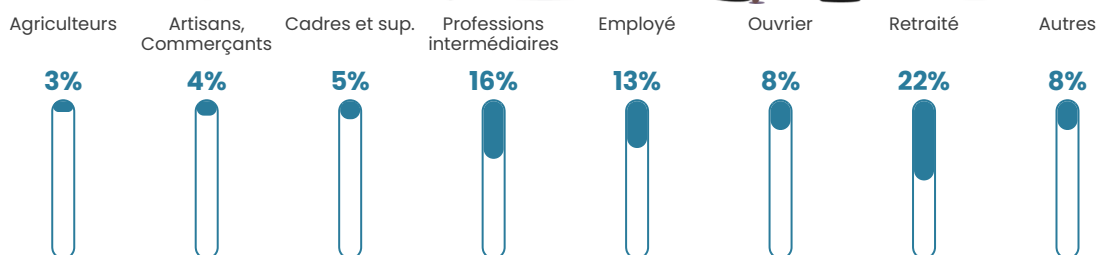


Sources : Institut national de la statistique et des études économiques (insee) selon Les dernières parutions officielles de 2024 portant sur les années 2020, 2021 et 2022.


Tranche d'âge




Activité professionnelle



Niveau de diplôme















Composition des ménages



Profils électoraux

Premier tour

	Marine LE PEN	28.69 %
	Jean-Luc MÉLENCHON	27.09 %
	Emmanuel MACRON	19.52 %
	Jean LASSALLE	6.77 %
	Yannick JADOT	3.98 %
	Nicolas DUPONT-AIGNAN	3.98 %
	Éric ZEMMOUR	3.59 %
	Anne HIDALGO	3.19 %
	Nathalie ARTHAUD	1.20 %
	Fabien ROUSSEL	0.80 %
	Valérie PÉCRESSE	0.80 %
	Philippe POUTOU	0.40 %



312 inscrits

Participation : 82.37%

Votes blancs : 1.56%

Votes nuls : 0.78%

Second tour

	Emmanuel MACRON	40,93 %
	Marine LE PEN	59,07 %

312 inscrits

Participation : 78.85%

Votes blancs : 9.35%

Votes nuls : 3.25%

Sécurité



Agressions physiques / sexuelles

0



Cambriolages

0



Vols / dégradations

0



Stupéfiants

0

Evolution du nombre d'infractions



Pour comparer

(en proportion du nombre d'habitants)



Sources : Bases statistiques communale, départementale et régionale de la délinquance enregistrée par la police et la gendarmerie nationales selon les dernières parutions officielles de 2025 portant sur l'année 2024 ([data.gouv](https://data.gouv.fr)).

Agressions physiques / sexuelles : Violences sexuelles, coups et blessures volontaires intrafamiliaux, coups et blessures volontaires, autres coups, blessures volontaires et vols violents sans arme.

Cambriolages : Cambriolages de logements.

Vols : Vols avec armes, vols d'accessoires sur véhicules, vols dans les véhicules, vols de véhicules, vols sans violence contre des personnes, destructions, dégradations volontaires et escroqueries.

Stupéfiants : Trafic de stupéfiants dont (AFD) et usage de stupéfiants.

Services à la population



Commerce

Hypermarché	X Estancarbon 9km
Supermarché	X Saint-Martory 5km
Superette	X Saint-Martory 5km
Boulangerie	X Arnaud-Guilhem 3km
Boucherie	X Beauchalot 3km
Restaurant	X Beauchalot 3km
Garage	1
Station-service	X Estancarbon 8km
Banque	X Salies-du-Salat 8km
La poste	X Labarthe-Inard 4km
Coiffeur	X Arnaud-Guilhem 3km
Tabac	X Mazères-sur-Salat 9km
Bars / discothèque	X Labarthe-Inard 4km
Bibliothèque	X Arbas 16km
Cinéma	X Aurignac 9km
Vétérinaire	X Beauchalot 3km



Santé

Pharmacie	X Saint-Martory 5km
Hôpital	X Salies-du-Salat 8km
Laboratoire d'analyses médicales	X Saint-Gaudens 12km
Etablissement pour handicapé	X Salies-du-Salat 8km
EHPA	X Beauchalot 3km
Médecin	X Salies-du-Salat 8km
Dentiste	X Saint-Martory 6km
Chirurgien	X Saint-Gaudens 12km
Dermatologue	X Saint-Girons 28km
Anesthésiste	X Muret 53km
Gastro-entérologue	X Muret 53km
Gynécologue	X Saint-Gaudens 12km
Cancérologue	X Muret 53km
Neurologue	X Saint-Gaudens 11km
Ophthalmologue	X Saint-Gaudens 12km
ORL	X Bagnères-de-Luchon 44km
Cardiologue	X Saint-Gaudens 13km
Pédiatre	X Muret 53km
Pneumologue	X Saint-Plancard 24km
Psychologue	X Soueich 12km
Radiologue	X Saint-Gaudens 11km
Rhumatologue	X Saint-Gaudens 11km
Sage-femme	X Saint-Martory 6km



Éducation

Crèche	X Arnaud-Guilhem 3km
Ecole maternelle Public	X Aulon 8km
Ecole maternelle Privé	X Plaisance-du-Touch 59km
Ecole primaire Public	1
Ecole primaire Privé	X Saint-Gaudens 12km
Collège Public	X Salies-du-Salat 8km
Collège Privé	X Saint-Gaudens 12km
Lycée Public	X Saint-Gaudens 10km
Lycée Privé	X Saint-Gaudens 12km

Sources : Base Sirene des entreprises et de leurs établissements selon les dernières parutions officielles de 2025 portant sur l'année 2024 ([data.gouv](https://data.gouv.fr)). Liste, localisation et tarifs des professionnels de santé selon les dernières parutions officielles de 2025 portant sur l'année 2024 ([opendatasoft](https://opendatasoft.com)) et FINESS Extraction du Fichier des établissements selon les dernières parutions officielles de 2025 portant sur l'année 2024 ([data.gouv](https://data.gouv.fr)). Adresse et géolocalisation des établissements d'enseignement du premier et second degrés selon les dernières parutions officielles de 2025 portant sur l'année 2024 ([data.education.gouv](https://data.education.gouv.fr))

bien-dans-ma-ville.fr

Villes autour de Castillon-de-Saint-Martory

Ville	Habitants	Superficie	Pop densité	Pop active	Taux chômage	Revenu moyen	Prix immobilier
Proupiary	61	5 km ²	12 h/km ²	60.7%	6.6%	NC	1 455 €/m ²
Labarthe-Inard	871	10 km ²	87 h/km ²	45.1%	3.8%	21 970 €/an	1 353 €/m ²
Sepx	211	12 km ²	18 h/km ²	42.7%	4.7%	22 490 €/an	1 287 €/m ²
Saint-Médard	225	5 km ²	45 h/km ²	41.8%	4.9%	22 700 €/an	1 350 €/m ²
Arnaud-Guilhem	230	7 km ²	33 h/km ²	45.2%	4.3%	22 460 €/an	1 603 €/m ²
Beauchalot	662	6 km ²	110 h/km ²	37.3%	3.6%	20 120 €/an	1 388 €/m ²
Auzas (1 avis)	222	7 km ²	32 h/km ²	51.4%	8.6%	22 350 €/an	978 €/m ²
Lestelle-de-Saint-Martory	430	9 km ²	48 h/km ²	43.7%	4.9%	20 840 €/an	749 €/m ²
Laffite-Toupière	98	4 km ²	25 h/km ²	48%	9.2%	NC	1 296 €/m ²
Montespan	476	12 km ²	40 h/km ²	44.7%	3.2%	22 270 €/an	1 037 €/m ²
Cazeneuve-Montaut	82	4 km ²	21 h/km ²	48.8%	3.7%	NC	850 €/m ²
Montsaunès	455	9 km ²	51 h/km ²	45.1%	4.6%	23 740 €/an	362 €/m ²
Savarthès	195	3 km ²	65 h/km ²	53.8%	4.1%	23 480 €/an	1 659 €/m ²
Saint-Martory (2 avis)	1 027	8 km ²	128 h/km ²	37%	6.4%	19 580 €/an	1 010 €/m ²
Bouzin	82	4 km ²	21 h/km ²	53.7%	2.4%	NC	NC

bien-dans-ma-ville.fr



Vous aimez votre ville ? Notez-la !

Et faites-nous part de vos remarques constructives



Avec

BIEN dans ma **VILLE** 