



Version web

# Ville de Castelnau- Picampeau

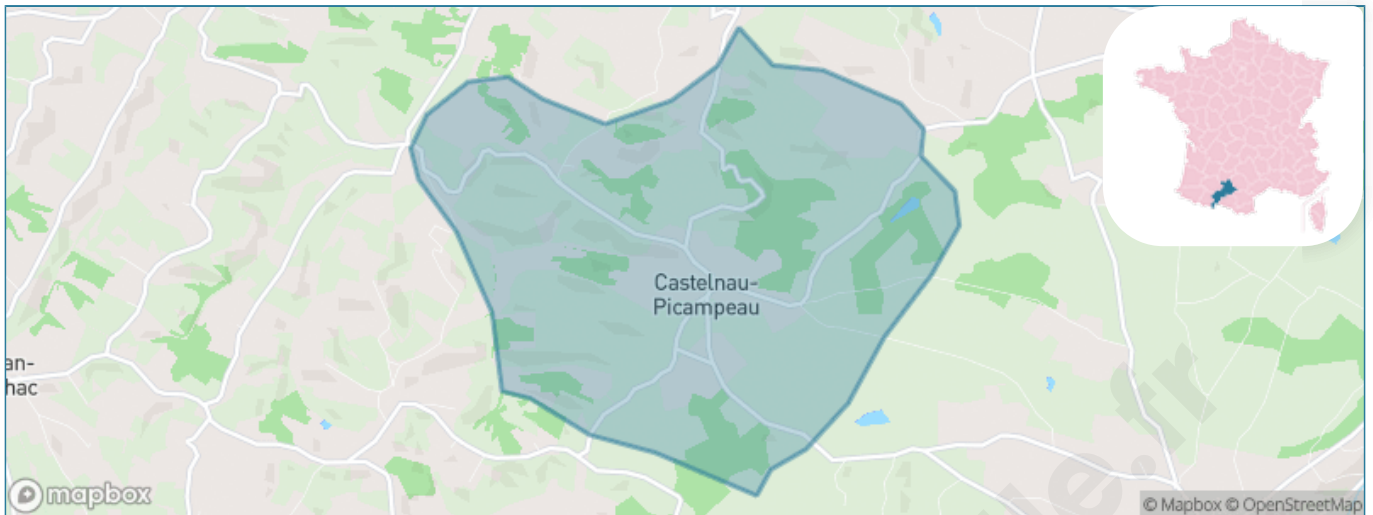
Présenté par

**BIEN** dans  
ma **VILLE** 

# Sommaire

Situation géographique .....	3
Statistiques sur la population .....	4
Evolution du nombre d'habitants .....	4
Tranche d'âge .....	5
0-14 ans .....	5
15-29 ans .....	5
30-44 ans .....	5
45-59 ans .....	5
60-74 ans .....	5
75-89 ans .....	5
90 ans et + .....	5
Activité professionnelle .....	5
Agriculteurs .....	5
Artisans, Commerçants .....	5
Cadres et sup. ....	5
Professions intermédiaires .....	5
Employé .....	5
Ouvrier .....	5
Retraité .....	5
Autres .....	5
Niveau de diplôme .....	6
Sans diplôme ou CEP .....	6
Brevet, BEPC, DNB .....	6
CAP-BEP ou équivalent .....	6
BAC ou équivalent .....	6
BAC+2 .....	6
BAC+3 ou +4 .....	6
BAC+5 ou plus .....	6
Composition des ménages .....	6
Couple sans enfant .....	6
Couple avec enfant(s) .....	6
Famille monoparentale .....	6
Colocation / Autre .....	6
Personnes seules .....	6
Profils électoraux .....	7
Premier tour .....	7
Sécurité .....	8
Evolution du nombre d'infractions .....	8
Pour comparer .....	9
Services à la population .....	10
Commerce .....	10
Éducation .....	10
Villes autour de Castelnau-Picampeau .....	11

# Situation géographique



## i Informations clés

- **Région** : Occitanie
- **Département** : Haute-Garonne
- **Code postal** : 31430
- **Superficie** : 11 km<sup>2</sup>



# Statistiques sur la population



Nombre d'habitants

**234**



Age moyen

**43 ans**



Pop active

**43.6%**



Taux chômage

**12.2%**



Pop densité

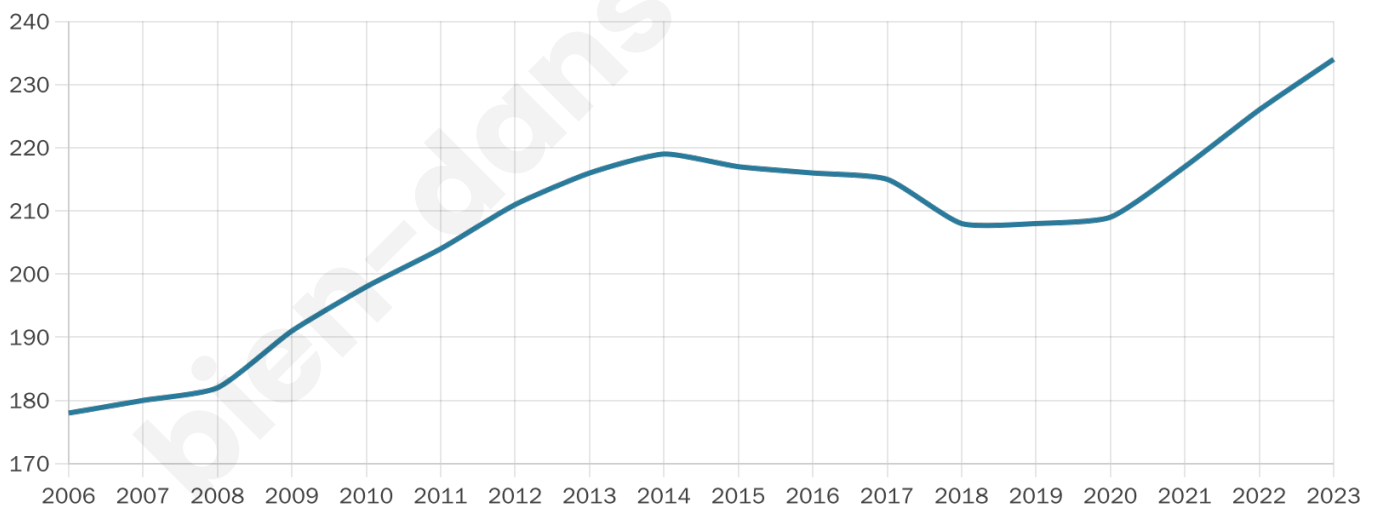
**21 h/km<sup>2</sup>**



Revenu moyen

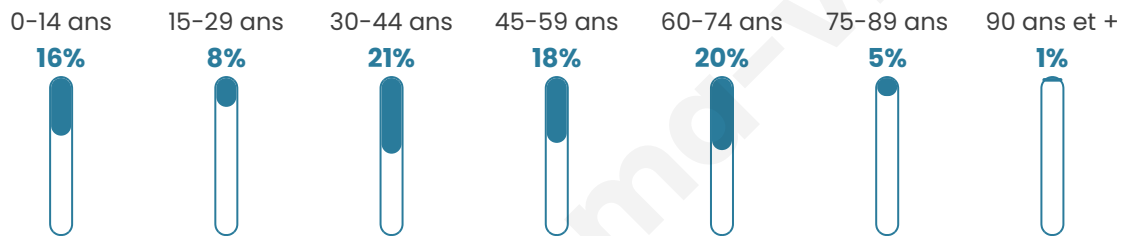
**22 170 €/an**

## Evolution du nombre d'habitants

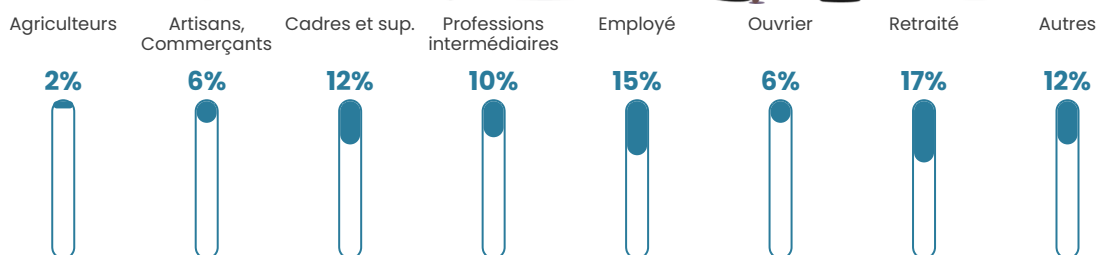


Sources : Institut national de la statistique et des études économiques (insee) selon Les dernières parutions officielles de 2024 portant sur les années 2020, 2021 et 2022.


## Tranche d'âge



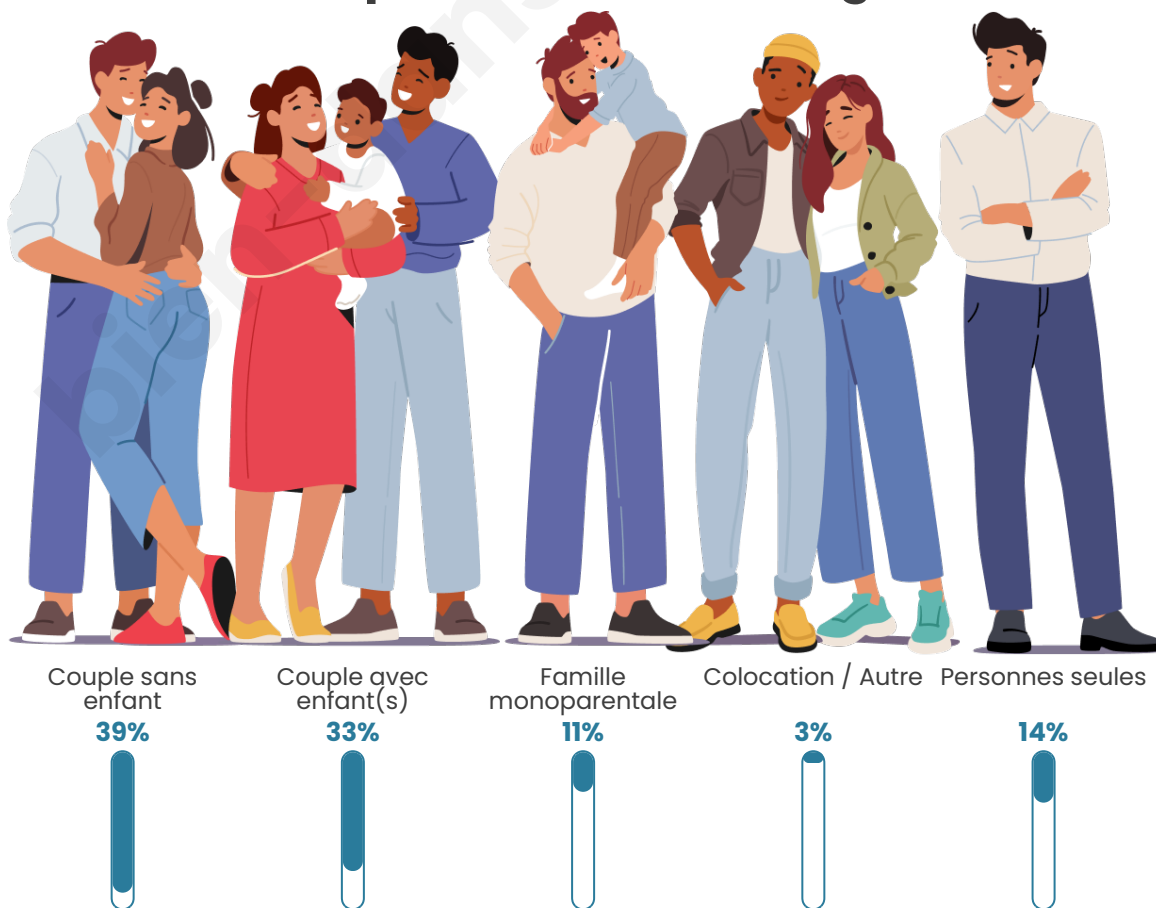
## Activité professionnelle



## Niveau de diplôme















## Composition des ménages



# Profils électoraux

## Premier tour

	Jean-Luc MÉLENCHON	31.48 %
	Marine LE PEN	25.93 %
	Emmanuel MACRON	13.58 %
	Jean LASSALLE	10.49 %
	Éric ZEMMOUR	6.79 %
	Yannick JADOT	3.09 %
	Fabien ROUSSEL	2.47 %
	Anne HIDALGO	2.47 %
	Valérie PÉCRESSE	1.85 %
	Nicolas DUPONT- AIGNAN	1.23 %
	Philippe POUTOU	0.62 %
	Nathalie ARTHAUD	0.00 %



### 197 inscrits

Participation : 83.76%

Votes blancs : 1.82%

Votes nuls : 0.00%

## Second tour

	Emmanuel MACRON	42,86 %
	Marine LE PEN	57,14 %

### 197 inscrits

Participation : 83.76%

Votes blancs : 10.3%

Votes nuls : 4.85%

# Sécurité



Agressions physiques / sexuelles

0



Cambriolages

0



Vols / dégradations

0



Stupéfiants

0

## Evolution du nombre d'infractions



## Pour comparer

(en proportion du nombre d'habitants)

■ Ville ■ Département ■ Région



Sources : Bases statistiques communale, départementale et régionale de la délinquance enregistrée par la police et la gendarmerie nationales selon les dernières parutions officielles de 2025 portant sur l'année 2024 ([data.gouv](https://data.gouv.fr)).

Agressions physiques / sexuelles : Violences sexuelles, coups et blessures volontaires intrafamiliaux, coups et blessures volontaires, autres coups, blessures volontaires et vols violents sans arme.

Cambriolages : Cambriolages de logements.

Vols : Vols avec armes, vols d'accessoires sur véhicules, vols dans les véhicules, vols de véhicules, vols sans violence contre des personnes, destructions, dégradations volontaires et escroqueries.

Stupéfiants : Trafic de stupéfiants dont (AFD) et usage de stupéfiants.

# Services à la population



## Commerce

Hypermarché	X <a href="#">Cazères</a> 11km
Supermarché	X <a href="#">Le Fousseret</a> 4km
Superette	X <a href="#">Le Fousseret</a> 6km
Boulangerie	X <a href="#">Le Fousseret</a> 4km
Boucherie	X <a href="#">Montoussin</a> 3km
Restaurant	X <a href="#">Le Fousseret</a> 4km
Garage	X <a href="#">Le Fousseret</a> 4km
Station-service	X <a href="#">Le Fousseret</a> 4km
Banque	X <a href="#">Le Fousseret</a> 5km
La poste	X <a href="#">Le Fousseret</a> 5km
Coiffeur	X <a href="#">Casties-Labrande</a> 3km
Tabac	X <a href="#">Saint-Élix-le-Château</a> 10km
Bars / discothèque	X <a href="#">Le Fousseret</a> 5km
Bibliothèque	X <a href="#">Cadeillan</a> 20km
Cinéma	X <a href="#">Lafitte-Vigordane</a> 12km
Vétérinaire	X <a href="#">Le Fousseret</a> 4km



## Santé

Pharmacie	X <a href="#">Le Fousseret</a> 5km
Hôpital	X <a href="#">Salies-du-Salat</a> 22km
Laboratoire d'analyses médicales	X <a href="#">Cazères</a> 12km
Etablissement pour handicapé	X <a href="#">Sana</a> 8km
EHPA	X <a href="#">Le Fousseret</a> 4km
Médecin	X <a href="#">Le Fousseret</a> 5km
Dentiste	X <a href="#">Le Fousseret</a> 5km
Chirurgien	X <a href="#">Saint-Sulpice-sur-Lèze</a> 25km
Dermatologue	X <a href="#">Carbonne</a> 16km
Anesthésiste	X <a href="#">Muret</a> 32km
Gastro-entérologue	X <a href="#">Muret</a> 32km
Gynécologue	X <a href="#">Saint-Gaudens</a> 31km
Cancérologue	X <a href="#">Muret</a> 32km
Neurologue	X <a href="#">Mauvezin-de-Sainte-Croix</a> 30km
Ophtalmologue	X <a href="#">Martres-Tolosane</a> 11km
ORL	X <a href="#">Muret</a> 31km
Cardiologue	X <a href="#">Mauvezin-de-Sainte-Croix</a> 30km
Pédiatre	X <a href="#">Muret</a> 32km
Pneumologue	X <a href="#">Muret</a> 31km
Psychologue	X <a href="#">Saint-Michel</a> 17km
Radiologue	X <a href="#">Cazères</a> 12km
Rhumatologue	X <a href="#">Saint-Gaudens</a> 31km
Sage-femme	X <a href="#">Martres-Tolosane</a> 11km



## Éducation

Crèche	X <a href="#">Le Fousseret</a> 4km
Ecole maternelle Public	X <a href="#">Le Fousseret</a> 5km
Ecole maternelle Privé	X <a href="#">Plaisance-du-Touch</a> 37km
Ecole primaire Public	1
Ecole primaire Privé	1
Collège Public	X <a href="#">Le Fousseret</a> 4km
Collège Privé	1
Lycée Public	X <a href="#">Cazères</a> 11km
Lycée Privé	X <a href="#">Rieumes</a> 15km

Sources : Base Sirene des entreprises et de leurs établissements selon les dernières parutions officielles de 2025 portant sur l'année 2024 ([data.gouv](#)). Liste, localisation et tarifs des professionnels de santé selon les dernières parutions officielles de 2025 portant sur l'année 2024 ([opendatasoft](#)) et FINISS Extraction du Fichier des établissements selon les dernières parutions officielles de 2025 portant sur l'année 2024 ([data.gouv](#)). Adresse et géolocalisation des établissements d'enseignement du premier et second degrés selon les dernières parutions officielles de 2025 portant sur l'année 2024 ([data.education.gouv](#))

## Villes autour de Castelnau-Picampeau

Ville	Habitants	Superficie	Pop densité	Pop active	Taux chômage	Revenu moyen	Prix immobilier
Fustignac	70	4 km <sup>2</sup>	18 h/km <sup>2</sup>	51.4%	4.3%	NC	1 312 €/m <sup>2</sup>
Montégut-Bourjac (1 avis)	129	5 km <sup>2</sup>	26 h/km <sup>2</sup>	51.9%	5.4%	22 740 €/an	1 957 €/m <sup>2</sup>
Montoussin	126	4 km <sup>2</sup>	32 h/km <sup>2</sup>	54%	3.2%	31 410 €/an	1 628 €/m <sup>2</sup>
Casties-Labrande	94	8 km <sup>2</sup>	12 h/km <sup>2</sup>	55.3%	3.2%	NC	963 €/m <sup>2</sup>
Le Fousseret (1 avis)	1 863	38 km <sup>2</sup>	49 h/km <sup>2</sup>	45.5%	4.2%	22 000 €/an	1 522 €/m <sup>2</sup>
Aïcirits-Camou-Suhast	699	9 km <sup>2</sup>	78 h/km <sup>2</sup>	39.5%	3.7%	22 820 €/an	1 206 €/m <sup>2</sup>
Francon	236	9 km <sup>2</sup>	26 h/km <sup>2</sup>	55.5%	6.4%	23 340 €/an	2 081 €/m <sup>2</sup>
Polastron	70	4 km <sup>2</sup>	18 h/km <sup>2</sup>	38.6%	4.3%	NC	389 €/m <sup>2</sup>
Montastruc-Savès	61	5 km <sup>2</sup>	12 h/km <sup>2</sup>	47.5%	1.6%	NC	NC
Lescuns	75	3 km <sup>2</sup>	25 h/km <sup>2</sup>	45.3%	5.3%	NC	2 138 €/m <sup>2</sup>
Lussan-Adeilhac (1 avis)	236	12 km <sup>2</sup>	20 h/km <sup>2</sup>	45.3%	8.1%	25 170 €/an	1 699 €/m <sup>2</sup>
Pouy-de-Touges	429	13 km <sup>2</sup>	33 h/km <sup>2</sup>	49.7%	5.4%	21 930 €/an	1 488 €/m <sup>2</sup>
Saint-Araille	123	6 km <sup>2</sup>	21 h/km <sup>2</sup>	58.5%	7.3%	22 200 €/an	747 €/m <sup>2</sup>
Samouillan (1 avis)	110	5 km <sup>2</sup>	22 h/km <sup>2</sup>	47.3%	6.4%	17 830 €/an	2 719 €/m <sup>2</sup>
Marignac-Lasclares	479	10 km <sup>2</sup>	48 h/km <sup>2</sup>	49.5%	3.5%	22 950 €/an	1 421 €/m <sup>2</sup>

bien-dans-ma-ville.fr



# Vous aimez votre ville ? Notez-la !

Et faites-nous part de vos remarques constructives



Avec

**BIEN** dans ma **VILLE** 