



Version web

Ville de Castelnau-de-Mandailles

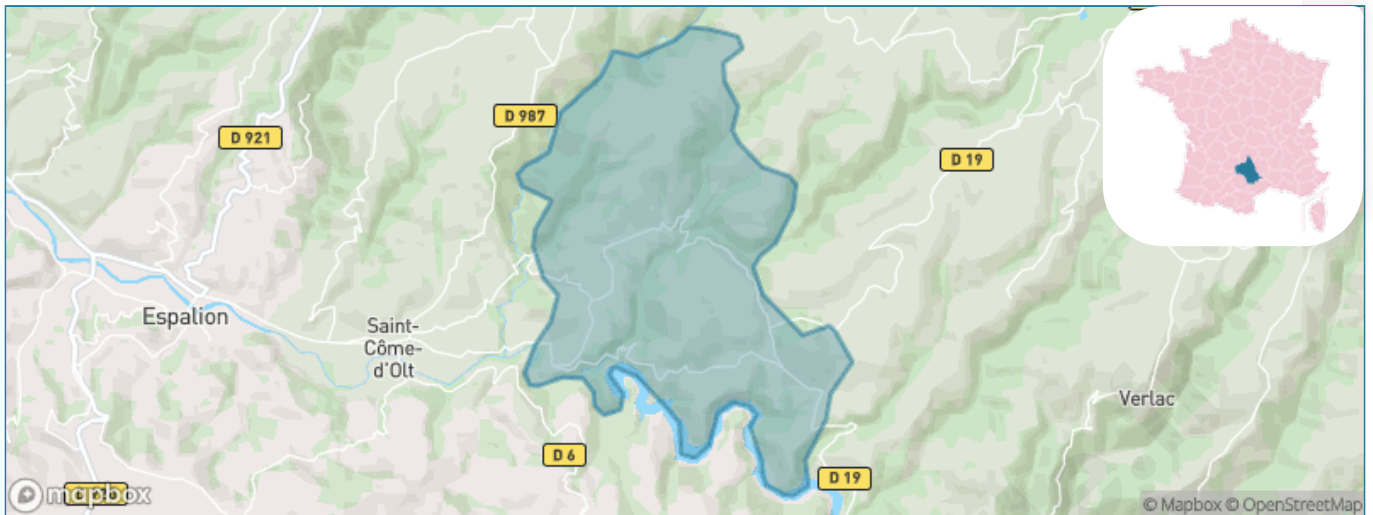
Présenté par

BIEN dans ma **VILLE** 

Sommaire

Situation géographique	3
Statistiques sur la population	4
Evolution du nombre d'habitants	4
Tranche d'âge	5
0-14 ans	5
15-29 ans	5
30-44 ans	5
45-59 ans	5
60-74 ans	5
75-89 ans	5
90 ans et +	5
Activité professionnelle	5
Agriculteurs	5
Artisans, Commerçants	5
Cadres et sup.	5
Professions intermédiaires	5
Employé	5
Ouvrier	5
Retraité	5
Autres	5
Niveau de diplôme	6
Sans diplôme ou CEP	6
Brevet, BEPC, DNB	6
CAP-BEP ou équivalent	6
BAC ou équivalent	6
BAC+2	6
BAC+3 ou +4	6
BAC+5 ou plus	6
Composition des ménages	6
Couple sans enfant	6
Couple avec enfant(s)	6
Famille monoparentale	6
Colocation / Autre	6
Personnes seules	6
Profils électoraux	7
Premier tour	7
Sécurité	8
Evolution du nombre d'infractions	8
Pour comparer	9
Services à la population	10
Commerce	10
Éducation	10
Villes autour de Castelnau-de-Mandailles	12

Situation géographique



i Informations clés

- **Région** : Occitanie
- **Département** : Aveyron
- **Code postal** : 12500
- **Superficie** : 35 km²



AVEYRON



LE DÉPARTEMENT

Statistiques sur la population



Nombre d'habitants

565



Age moyen

47 ans



Pop active

42.5%



Taux chômage

5.7%



Pop densité

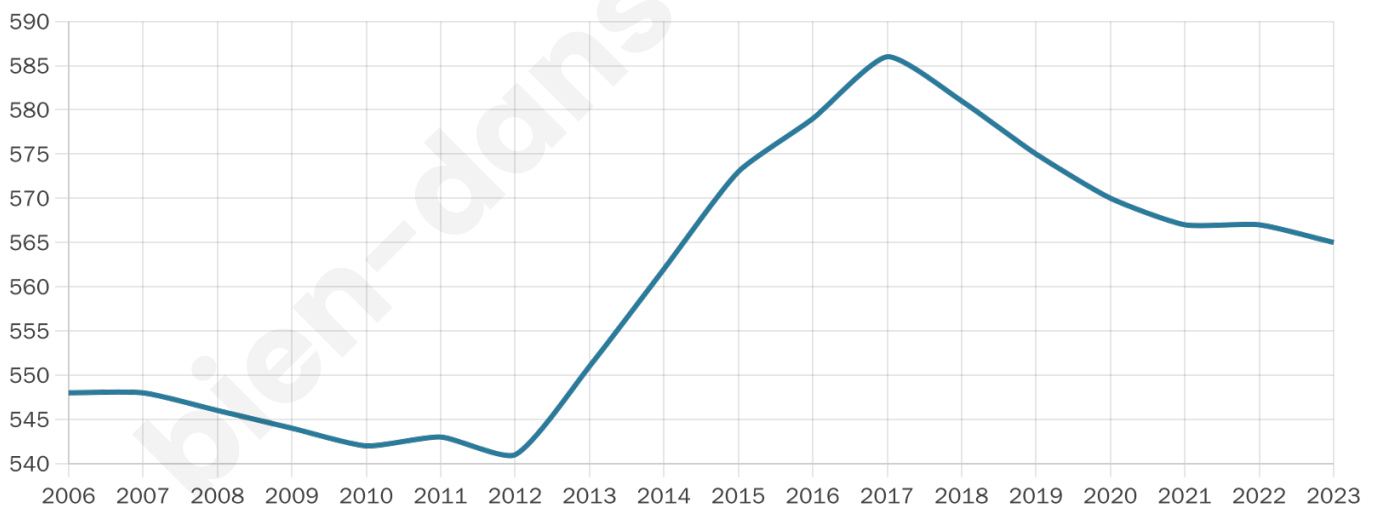
16 h/km²



Revenu moyen

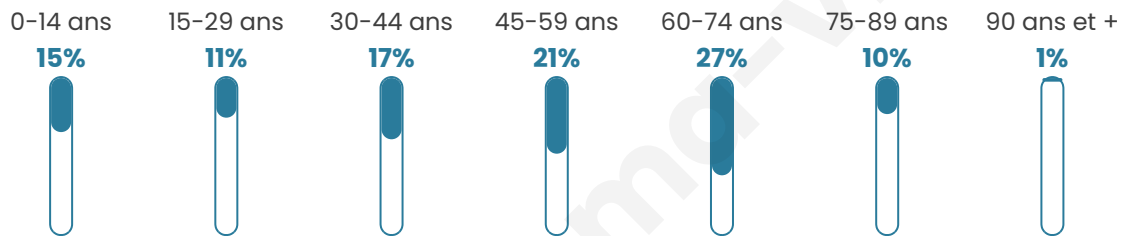
21 390 €/an

Evolution du nombre d'habitants

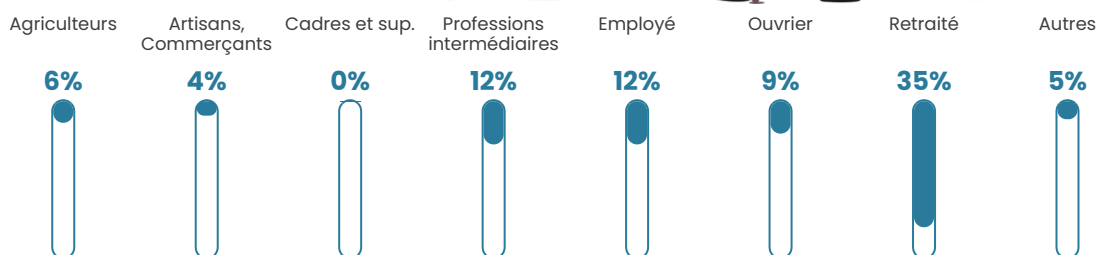


Sources : Institut national de la statistique et des études économiques (insee) selon Les dernières parutions officielles de 2024 portant sur les années 2020, 2021 et 2022.


Tranche d'âge




Activité professionnelle



Niveau de diplôme



Composition des ménages





Profils électoraux

Premier tour

	Emmanuel MACRON	30.03 %
	Marine LE PEN	29.77 %
	Jean LASSALLE	10.94 %
	Jean-Luc MÉLENCHON	9.41 %
	Valérie PÉCRESSÉ	7.12 %
	Nicolas DUPONT- AIGNAN	4.58 %
	Yannick JADOT	3.05 %
	Éric ZEMMOUR	2.80 %
	Fabien ROUSSEL	1.02 %
	Anne HIDALGO	1.02 %
	Philippe POUTOU	0.25 %
	Nathalie ARTHAUD	0.00 %

Second tour

	Emmanuel MACRON	57,49 %
	Marine LE PEN	42,51 %

491 inscrits

Participation : 81.47%

Votes blancs : 7%

Votes nuls : 1.25%

491 inscrits

Participation : 82.89%

Votes blancs : 2.46%

Votes nuls : 0.98%

Sécurité



Agressions physiques / sexuelles

0



Cambriolages

0



Vols / dégradations

0



Stupéfiants

0

Evolution du nombre d'infractions



Pour comparer

(en proportion du nombre d'habitants)



Sources : Bases statistiques communale, départementale et régionale de la délinquance enregistrée par la police et la gendarmerie nationales selon les dernières parutions officielles de 2025 portant sur l'année 2024 ([data.gouv](https://data.gouv.fr)).

Agressions physiques / sexuelles : Violences sexuelles, coups et blessures volontaires intrafamiliaux, coups et blessures volontaires, autres coups, blessures volontaires et vols violents sans arme.

Cambriolages : Cambriolages de logements.

Vols : Vols avec armes, vols d'accessoires sur véhicules, vols dans les véhicules, vols de véhicules, vols sans violence contre des personnes, destructions, dégradations volontaires et escroqueries.

Stupéfiants : Trafic de stupéfiants dont (AFD) et usage de stupéfiants.

Services à la population



Commerce

Hypermarché	X <u>Mende</u> 47km
Supermarché	X <u>Espalion</u> 10km
Superette	X <u>Lassouts</u> 5km
Boulangerie	1
Boucherie	X <u>Saint-Côme-d'Olt</u> 6km
Restaurant	2
Garage	X <u>Saint-Côme-d'Olt</u> 6km
Station-service	X <u>Espalion</u> 9km
Banque	X <u>Saint-Côme-d'Olt</u> 6km
La poste	X <u>Saint Geniez d'Olt et d'Aubrac</u> 10km
Coiffeur	X <u>Prades-d'Aubrac</u> 4km
Tabac	X <u>Saint-Côme-d'Olt</u> 6km
Bars / discothèque	1
Bibliothèque	X <u>Espalion</u> 10km
Cinéma	X <u>Espalion</u> 10km
Vétérinaire	X <u>Espalion</u> 10km



Santé

Pharmacie	X <u>Saint-Côme-d'Olt</u> 6km
Hôpital	X <u>Rodez</u> 32km
Laboratoire d'analyses médicales	X <u>Espalion</u> 9km
Etablissement pour handicapé	X <u>Saint-Côme-d'Olt</u> 6km
EHPA	X <u>Saint-Côme-d'Olt</u> 6km
Médecin	X <u>Saint-Chély-d'Aubrac</u> 7km
Dentiste	X <u>Espalion</u> 9km
Chirurgien	X <u>Espalion</u> 9km
Dermatologue	X <u>Rodez</u> 32km
Anesthésiste	X <u>Aurillac</u> 53km
Gastro-entérologue	X <u>Rodez</u> 32km
Gynécologue	X <u>Bourgs sur Colagne</u> 30km
Cancérologue	X <u>Aurillac</u> 55km
Neurologue	X <u>Rodez</u> 32km
Ophthalmologue	X <u>Marvejols</u> 32km
ORL	X <u>Rodez</u> 32km
Cardiologue	X <u>Rodez</u> 32km
Pédiatre	X <u>Rodez</u> 32km
Pneumologue	X <u>Rodez</u> 32km
Psychologue	X <u>Espalion</u> 9km
Radiologue	X <u>Onet-le-Château</u> 32km
Rhumatologue	X <u>Rodez</u> 31km
Sage-femme	X <u>Espalion</u> 9km



Éducation

Crèche	1
Ecole maternelle Public	X <u>Espalion</u> 10km
Ecole maternelle Privé	X <u>Espalion</u> 10km
Ecole primaire Public	1
Ecole primaire Privé	X <u>Saint-Côme-d'Olt</u> 6km
Collège Public	X <u>Espalion</u> 10km
Collège Privé	X <u>Espalion</u> 9km
Lycée Public	X <u>La Canourgue</u> 29km
Lycée Privé	X <u>Espalion</u> 9km

Sources : Base Sirene des entreprises et de leurs établissements selon les dernières parutions officielles de 2025 portant sur l'année 2024 ([data.gouv](https://data.gouv.fr)). Liste, localisation et tarifs des professionnels de santé selon les dernières parutions officielles de 2025 portant sur l'année

2024 ([opendatasoft](#)) et FINISS Extraction du Fichier des établissements selon les dernières parutions officielles de 2025 portant sur l'année 2024 ([data.gouv](#)). Adresse et géolocalisation des établissements d'enseignement du premier et second degrés selon les dernières parutions officielles de 2025 portant sur l'année 2024 ([data.education.gouv](#))

bien-dans-ma-ville.fr

Villes autour de Castelnau-de-Mandailles

Ville	Habitants	Superficie	Pop densité	Pop active	Taux chômage	Revenu moyen	Prix immobilier
Lassouts	318	30 km ²	11 h/km ²	42.8%	2.8%	17 870 €/an	654 €/m ²
Prades-d'Aubrac	278	46 km ²	6 h/km ²	32%	1.8%	17 260 €/an	1 498 €/m ²
Saint-Côme-d'Olt (1 avis)	1 449	30 km ²	48 h/km ²	37.4%	1.9%	22 570 €/an	1 551 €/m ²
Saint-Chély-d'Aubrac	517	78 km ²	7 h/km ²	36.9%	2.5%	20 170 €/an	1 328 €/m ²
Sainte-Eulalie-d'Olt	367	17 km ²	22 h/km ²	39%	4.6%	19 600 €/an	916 €/m ²
Condom-d'Aubrac	285	46 km ²	6 h/km ²	44.9%	3.5%	17 980 €/an	1 654 €/m ²
Espalion (4 avis)	4 605	36 km ²	128 h/km ²	40.7%	2.6%	21 900 €/an	1 419 €/m ²
Le Cayrol	243	22 km ²	11 h/km ²	53.9%	3.7%	17 720 €/an	867 €/m ²
Saint Geniez d'Olt et d'Aubrac (2 avis)	2 142	90 km ²	24 h/km ²	37%	2.9%	20 860 €/an	1 092 €/m ²
Pierrefiche	303	17 km ²	18 h/km ²	42.9%	1.7%	20 510 €/an	1 142 €/m ²
Gabriac	561	25 km ²	22 h/km ²	43.9%	2.3%	22 390 €/an	1 132 €/m ²
Coubisou	462	31 km ²	15 h/km ²	49.1%	4.1%	21 540 €/an	1 566 €/m ²
Montpeyroux	518	61 km ²	8 h/km ²	48.5%	1.5%	19 330 €/an	869 €/m ²
Pomayrols	116	23 km ²	5 h/km ²	39.7%	3.4%	20 930 €/an	389 €/m ²
Saint-Martin-de-Lenne (2 avis)	340	9 km ²	38 h/km ²	42.6%	4.4%	21 200 €/an	1 158 €/m ²

bien-dans-ma-ville.fr



Vous aimez votre ville ? Notez-la !

Et faites-nous part de vos remarques constructives



Avec

BIEN dans
ma **VILLE** 