



Version web

Ville de Le Castellard- Mélan

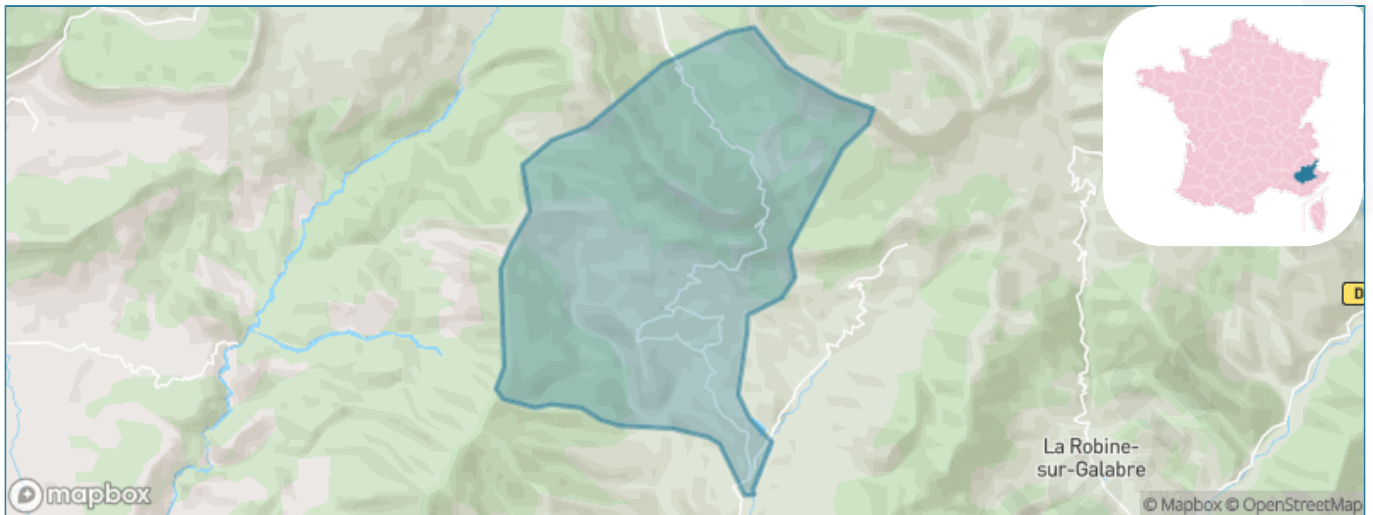
Présenté par

BIEN dans
ma **VILLE** 

Sommaire

Situation géographique	3
Statistiques sur la population	4
Evolution du nombre d'habitants	4
Tranche d'âge	5
0-14 ans	5
15-29 ans	5
30-44 ans	5
45-59 ans	5
60-74 ans	5
75-89 ans	5
90 ans et +	5
Activité professionnelle	5
Agriculteurs	5
Artisans, Commerçants	5
Cadres et sup.	5
Professions intermédiaires	5
Employé	5
Ouvrier	5
Retraité	5
Autres	5
Niveau de diplôme	6
Sans diplôme ou CEP	6
Brevet, BEPC, DNB	6
CAP-BEP ou équivalent	6
BAC ou équivalent	6
BAC+2	6
BAC+3 ou +4	6
BAC+5 ou plus	6
Composition des ménages	6
Couple sans enfant	6
Couple avec enfant(s)	6
Famille monoparentale	6
Colocation / Autre	6
Personnes seules	6
Profil électoraux	7
Premier tour	7
Sécurité	8
Evolution du nombre d'infractions	8
Pour comparer	9
Services à la population	10
Commerce	10
Éducation	10
Villes autour de Le Castellard-Mélan	12

Situation géographique



i Informations clés

- **Région** : Provence-Alpes-Côte d'Azur
- **Département** : Alpes-de-Haute-Provence
- **Code postal** : 04380
- **Superficie** : 25 km²



Statistiques sur la population



Nombre d'habitants

64



Age moyen

44 ans



Pop active

50%



Taux chômage

11.1%



Pop densité

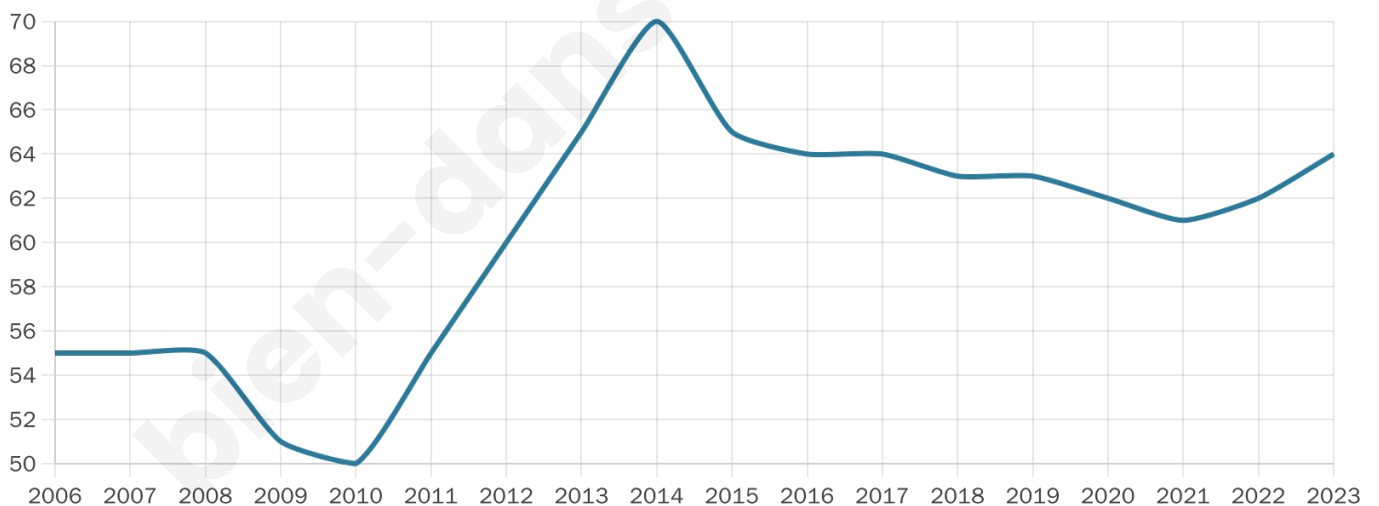
3 h/km²



Revenu moyen

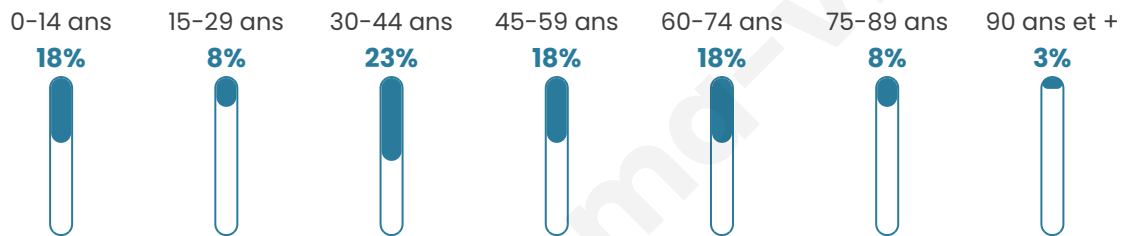
NC

Evolution du nombre d'habitants

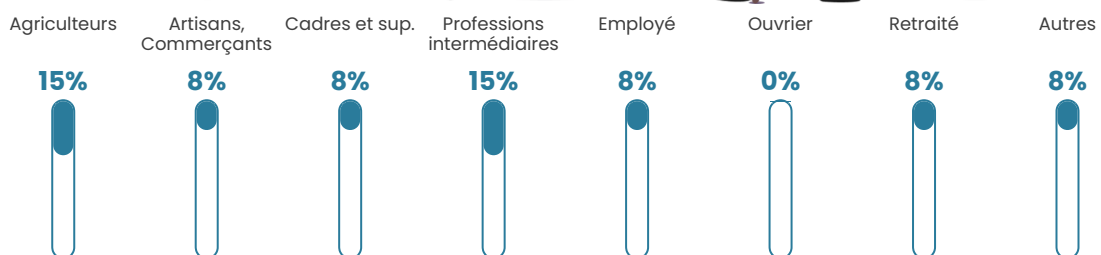


Sources : Institut national de la statistique et des études économiques (insee) selon Les dernières parutions officielles de 2024 portant sur les années 2020, 2021 et 2022.


Tranche d'âge



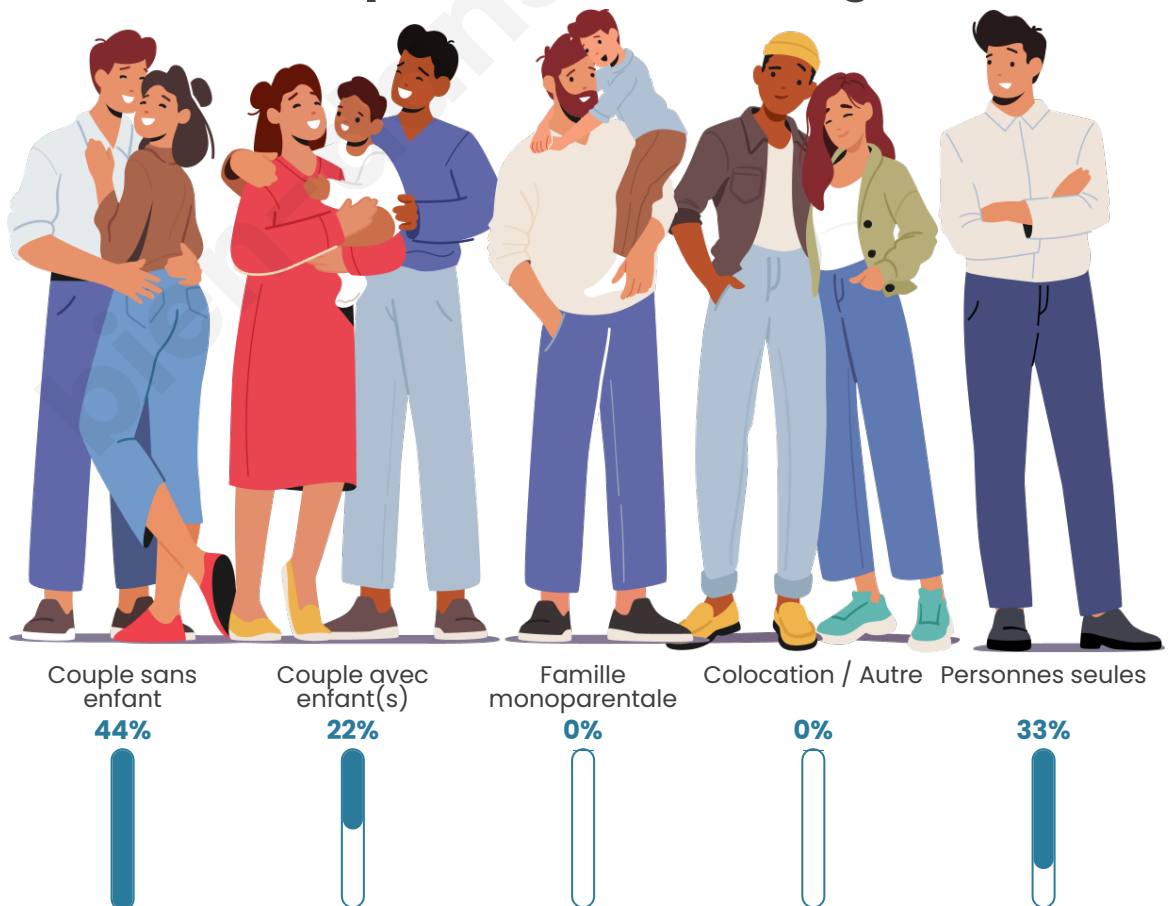
Activité professionnelle



Niveau de diplôme















Composition des ménages



Profils électoraux

Premier tour

	Jean-Luc MÉLENCHON	34.78 %
	Marine LE PEN	23.91 %
	Emmanuel MACRON	10.87 %
	Valérie PÉCRESSE	8.70 %
	Éric ZEMMOUR	6.52 %
	Jean LASSALLE	4.35 %
	Nicolas DUPONT-AIGNAN	4.35 %
	Fabien ROUSSEL	2.17 %
	Yannick JADOT	2.17 %
	Philippe POUTOU	2.17 %
	Nathalie ARTHAUD	0.00 %
	Anne HIDALGO	0.00 %



60 inscrits

Participation : 81.67%

Votes blancs : 6.12%

Votes nuls : 0.00%

Second tour

	Emmanuel MACRON	51,52 %
	Marine LE PEN	48,48 %

60 inscrits

Participation : 70%

Votes blancs : 14.29%

Votes nuls : 7.14%

Sécurité



Agressions physiques / sexuelles

0



Cambriolages

0



Vols / dégradations

0



Stupéfiants

0

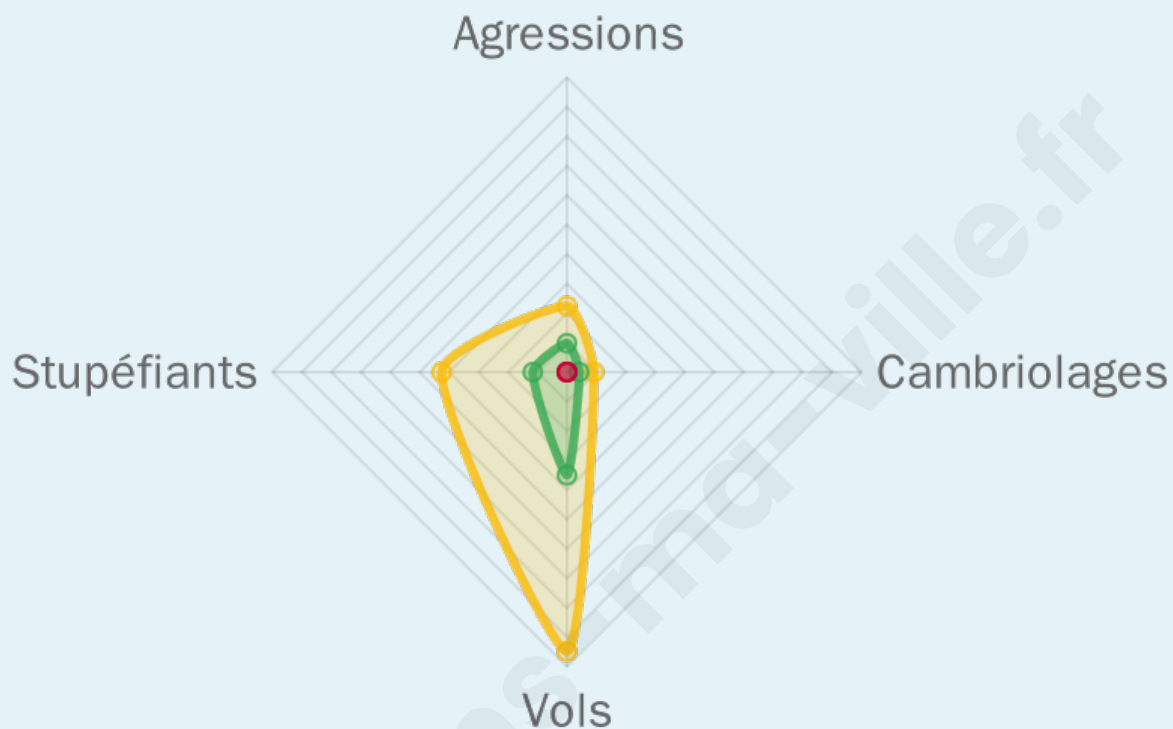
Evolution du nombre d'infractions



Pour comparer

(en proportion du nombre d'habitants)

■ Ville ■ Département ■ Région



Sources : Bases statistiques communale, départementale et régionale de la délinquance enregistrée par la police et la gendarmerie nationales selon les dernières parutions officielles de 2025 portant sur l'année 2024 ([data.gouv](https://data.gouv.fr)).

Agressions physiques / sexuelles : Violences sexuelles, coups et blessures volontaires intrafamiliaux, coups et blessures volontaires, autres coups, blessures volontaires et vols violents sans arme.

Cambriolages : Cambriolages de logements.

Vols : Vols avec armes, vols d'accessoires sur véhicules, vols dans les véhicules, vols de véhicules, vols sans violence contre des personnes, destructions, dégradations volontaires et escroqueries.

Stupéfiants : Trafic de stupéfiants dont (AFD) et usage de stupéfiants.

Services à la population



Commerce

Hypermarché	X <u>Digne-les-Bains</u> 13km
Supermarché	X <u>Digne-les-Bains</u> 13km
Superette	X <u>Thoard</u> 4km
Boulangerie	X <u>Thoard</u> 4km
Boucherie	X <u>Thoard</u> 4km
Restaurant	X <u>Thoard</u> 4km
Garage	X <u>Thoard</u> 5km
Station-service	X <u>Digne-les-Bains</u> 13km
Banque	X <u>Haute-Goulaine</u> 12km
La poste	X <u>La Javie</u> 12km
Coiffeur	X <u>Champtercier</u> 8km
Tabac	X <u>Digne-les-Bains</u> 12km
Bars / discothèque	X <u>Thoard</u> 4km
Bibliothèque	X <u>Digne-les-Bains</u> 12km
Cinéma	X <u>Digne-les-Bains</u> 13km
Vétérinaire	X <u>Digne-les-Bains</u> 13km



Santé

Pharmacie	X <u>Digne-les-Bains</u> 12km
Hôpital	X <u>Digne-les-Bains</u> 12km
Laboratoire d'analyses médicales	X <u>Digne-les-Bains</u> 13km
Etablissement pour handicapé	X <u>Digne-les-Bains</u> 11km
EHPA	X <u>Thoard</u> 4km
Médecin	X <u>Barras</u> 11km
Dentiste	X <u>Digne-les-Bains</u> 13km
Chirurgien	X <u>Volonne</u> 13km
Dermatologue	X <u>Tallard</u> 31km
Anesthésiste	X <u>Oraison</u> 34km
Gastro-entérologue	X <u>Digne-les-Bains</u> 13km
Gynécologue	X <u>Digne-les-Bains</u> 13km
Cancérologue	X <u>Manosque</u> 48km
Neurologue	X <u>Oraison</u> 34km
Ophthalmologue	X <u>La Saulce</u> 29km
ORL	X <u>Digne-les-Bains</u> 13km
Cardiologue	X <u>Digne-les-Bains</u> 13km
Pédiatre	X <u>Digne-les-Bains</u> 13km
Pneumologue	X <u>Oraison</u> 34km
Psychologue	X <u>Digne-les-Bains</u> 13km
Radiologue	X <u>Oraison</u> 34km
Rhumatologue	X <u>Sisteron</u> 18km
Sage-femme	X <u>Volonne</u> 13km



Éducation

Crèche	X <u>Entrepierres</u> 11km
Ecole maternelle Public	X <u>Entrepierres</u> 11km
Ecole maternelle Privé	X <u>Vaison-la-Romaine</u> 84km
Ecole primaire Public	X <u>Thoard</u> 4km
Ecole primaire Privé	X <u>Digne-les-Bains</u> 13km
Collège Public	X <u>Digne-les-Bains</u> 13km
Collège Privé	X <u>Digne-les-Bains</u> 13km
Lycée Public	X <u>Digne-les-Bains</u> 12km

Lycée Privé

X Digne-les-Bains
13km

Sources : Base Sirene des entreprises et de leurs établissements selon les dernières parutions officielles de 2025 portant sur l'année 2024 ([data.gouv](#)). Liste, localisation et tarifs des professionnels de santé selon les dernières parutions officielles de 2025 portant sur l'année 2024 ([opendatasoft](#)) et FINESS Extraction du Fichier des établissements selon les dernières parutions officielles de 2025 portant sur l'année 2024 ([data.gouv](#)). Adresse et géolocalisation des établissements d'enseignement du premier et second degrés selon les dernières parutions officielles de 2025 portant sur l'année 2024 ([data.education.gouv](#))

bien-dans-ma-ville.fr

Villes autour de Le Castellard-Mélan

Ville	Habitants	Superficie	Pop densité	Pop active	Taux chômage	Revenu moyen	Prix immobilier
Hautes-Duyes	53	22 km ²	2 h/km ²	41.5%	0%	NC	4 025 €/m ²
Thoard (1 avis)	744	43 km ²	17 h/km ²	43.8%	5.2%	21 110 €/an	1 729 €/m ²
Authon	57	40 km ²	1 h/km ²	50.9%	5.3%	NC	1 187 €/m ²
La Robine-sur-Galabre (1 avis)	301	45 km ²	7 h/km ²	52.5%	5%	23 480 €/an	1 677 €/m ²
Barras	139	20 km ²	7 h/km ²	48.9%	3.6%	21 420 €/an	2 336 €/m ²
Champtercier (2 avis)	750	18 km ²	42 h/km ²	45.1%	2.3%	24 420 €/an	3 867 €/m ²
Saint-Geniez	112	38 km ²	3 h/km ²	47.3%	6.3%	18 700 €/an	2 375 €/m ²
Sourribes	174	19 km ²	9 h/km ²	54%	6.3%	19 960 €/an	1 687 €/m ²
Valavoire	39	16 km ²	2 h/km ²	30.8%	5.1%	NC	1 602 €/m ²
Volonne (2 avis)	1 633	24 km ²	68 h/km ²	46.1%	5.3%	22 980 €/an	1 911 €/m ²
Entrepierres	414	47 km ²	9 h/km ²	43%	3.1%	25 900 €/an	2 780 €/m ²
Salignac	678	14 km ²	48 h/km ²	52.4%	5%	23 880 €/an	2 618 €/m ²
Digne-les-Bains (30 avis)	17 979	117 km ²	154 h/km ²	36.7%	4.5%	21 480 €/an	1 627 €/m ²
Aiglun (1 avis)	1 399	14 km ²	100 h/km ²	40.5%	3.4%	24 270 €/an	2 149 €/m ²
Châteaufort	29	13 km ²	2 h/km ²	34.5%	3.4%	NC	1 357 €/m ²

bien-dans-ma-ville.fr



Vous aimez votre ville ? Notez-la !

Et faites-nous part de vos remarques constructives



Avec

BIEN dans ma **VILLE** 