



Version web

Ville de Castella

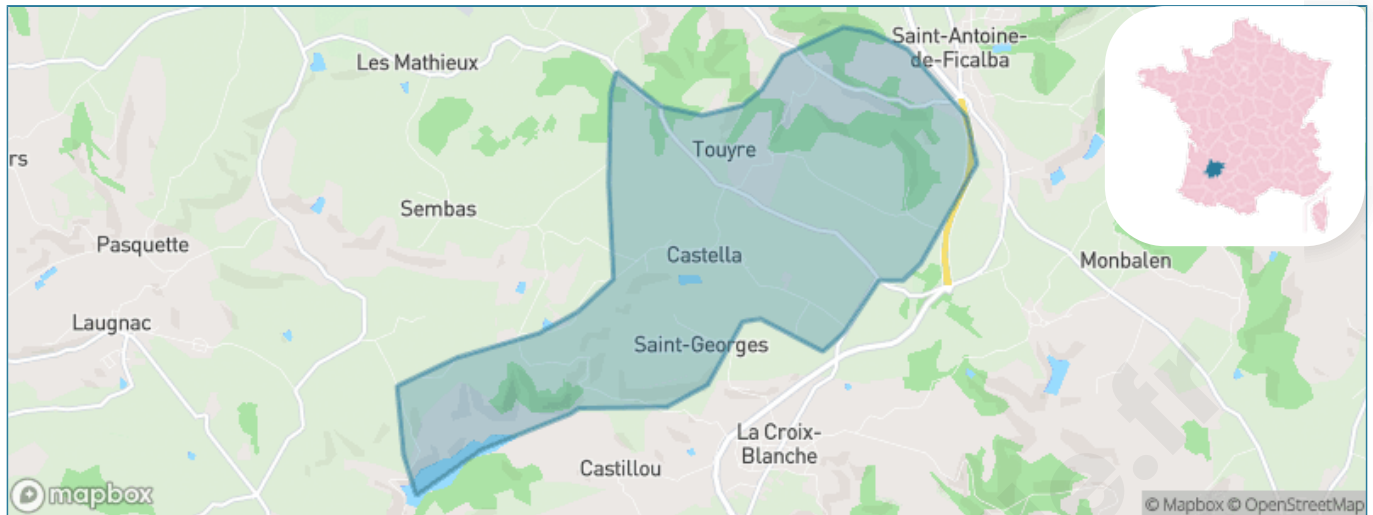
Présenté par

BIEN dans
ma **VILLE** 

Sommaire

Situation géographique	3
Statistiques sur la population	4
Evolution du nombre d'habitants	4
Tranche d'âge	5
<i>0-14 ans</i>	5
<i>15-29 ans</i>	5
<i>30-44 ans</i>	5
<i>45-59 ans</i>	5
<i>60-74 ans</i>	5
<i>75-89 ans</i>	5
<i>90 ans et +</i>	5
Activité professionnelle	5
<i>Agriculteurs</i>	5
<i>Artisans, Commerçants</i>	5
<i>Cadres et sup.</i>	5
<i>Professions intermédiaires</i>	5
<i>Employé</i>	5
<i>Ouvrier</i>	5
<i>Retraité</i>	5
<i>Autres</i>	5
Niveau de diplôme	6
<i>Sans diplôme ou CEP</i>	6
<i>Brevet, BEPC, DNB</i>	6
<i>CAP-BEP ou équivalent</i>	6
<i>BAC ou équivalent</i>	6
<i>BAC+2</i>	6
<i>BAC+3 ou +4</i>	6
<i>BAC+5 ou plus</i>	6
Composition des ménages	6
<i>Couple sans enfant</i>	6
<i>Couple avec enfant(s)</i>	6
<i>Famille monoparentale</i>	6
<i>Colocation / Autre</i>	6
<i>Personnes seules</i>	6
Profils électoraux	7
<i>Premier tour</i>	7
Sécurité	8
<i>Evolution du nombre d'infractions</i>	8
<i>Pour comparer</i>	9
Services à la population	10
<i>Commerce</i>	10
<i>Éducation</i>	10
<i>Villes autour de Castella</i>	11

Situation géographique



i Informations clés

- **Région** : Nouvelle-Aquitaine
- **Département** : Lot-et-Garonne
- **Code postal** : 47340
- **Superficie** : 12 km²



LOT-ET-GARONNE 
Le Département

Statistiques sur la population



Nombre d'habitants

370



Age moyen

42 ans



Pop active

49.5%



Taux chômage

8%



Pop densité

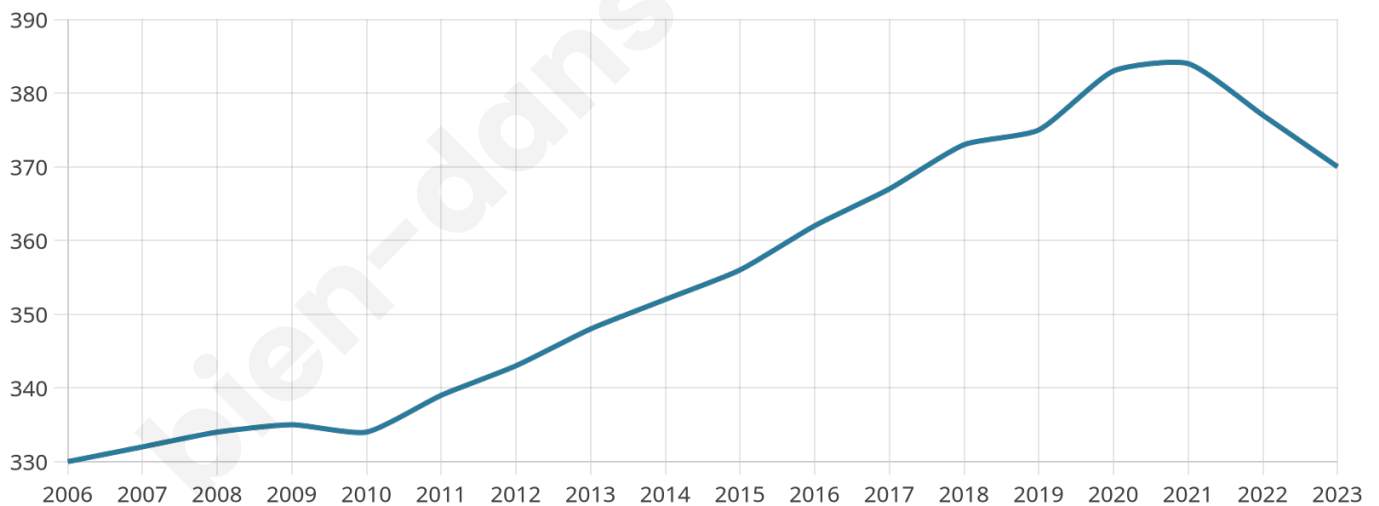
31 h/km²



Revenu moyen

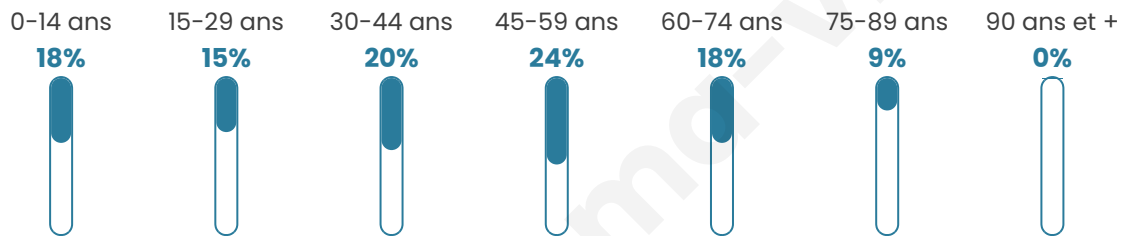
23 250 €/an

Evolution du nombre d'habitants

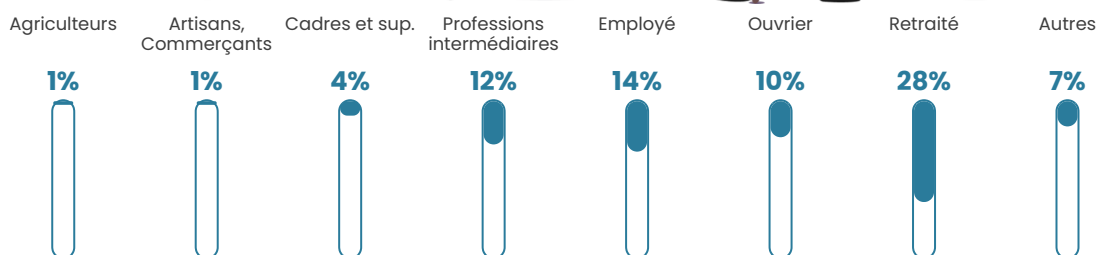


Sources : Institut national de la statistique et des études économiques (insee) selon Les dernières parutions officielles de 2024 portant sur les années 2020, 2021 et 2022.


Tranche d'âge




Activité professionnelle



Niveau de diplôme



Composition des ménages



Profils électoraux

Premier tour

	Marine LE PEN	29.37 %
	Jean-Luc MÉLENCHON	20.24 %
	Emmanuel MACRON	15.48 %
	Éric ZEMMOUR	8.33 %
	Nicolas DUPONT-AIGNAN	7.54 %
	Jean LASSALLE	6.75 %
	Yannick JADOT	5.16 %
	Valérie PÉCRESSE	2.78 %
	Anne HIDALGO	1.59 %
	Philippe POUTOU	1.59 %
	Fabien ROUSSEL	0.79 %
	Nathalie ARTHAUD	0.40 %



302 inscrits

Participation : 84.11%

Votes blancs : 0.79%

Votes nuls : 0.00%

Second tour

	Emmanuel MACRON	45,54 %
	Marine LE PEN	54,46 %

302 inscrits

Participation : 80.79%

Votes blancs : 9.43%

Votes nuls : 3.28%

Sécurité



Agressions physiques / sexuelles

0



Cambriolages

0



Vols / dégradations

0



Stupéfiants

0

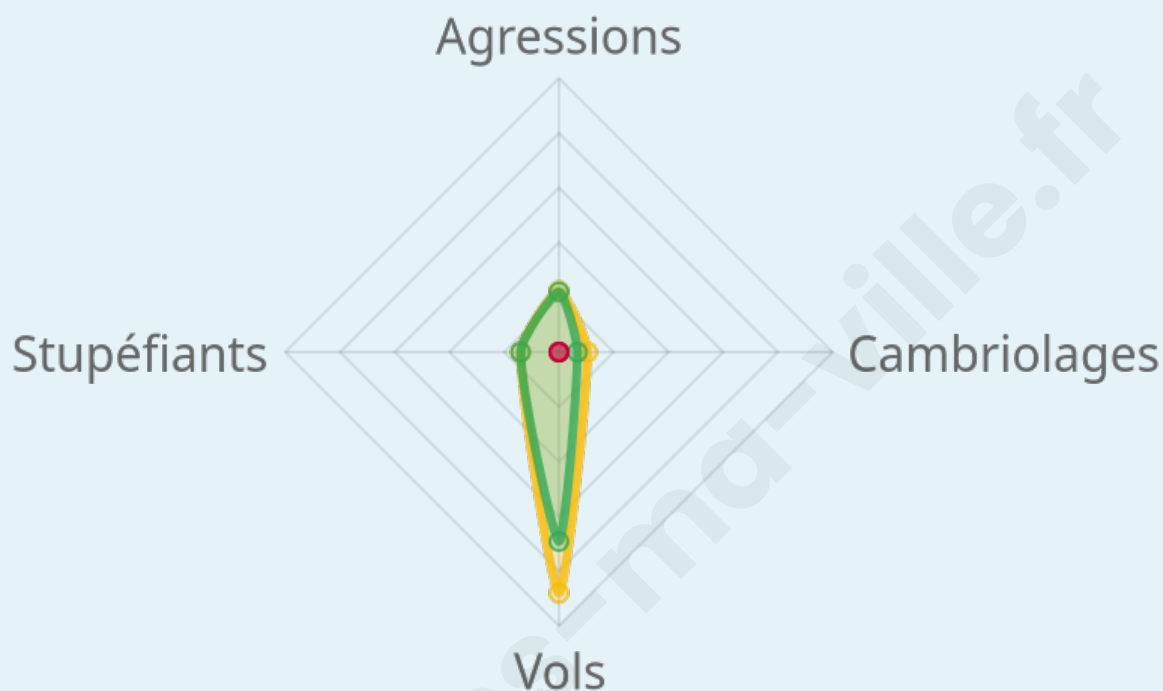
Evolution du nombre d'infractions



Pour comparer

(en proportion du nombre d'habitants)

Ville Département Région



Sources : Bases statistiques communale, départementale et régionale de la délinquance enregistrée par la police et la gendarmerie nationales selon les dernières parutions officielles de 2025 portant sur l'année 2024 ([data.gouv](https://data.gouv.fr)).

Agressions physiques / sexuelles : Violences sexuelles, coups et blessures volontaires intrafamiliaux, coups et blessures volontaires, autres coups, blessures volontaires et vols violents sans arme.

Cambriolages : Cambriolages de logements.

Vols : Vols avec armes, vols d'accessoires sur véhicules, vols dans les véhicules, vols de véhicules, vols sans violence contre des personnes, destructions, dégradations volontaires et escroqueries.

Stupéfiants : Trafic de stupéfiants dont (AFD) et usage de stupéfiants.

Services à la population



Commerce

Hypermarché	X Villeneuve-sur-Lot 11km
Supermarché	X Laroque-Timbaut 7km
Superette	X Saint-Antoine-de-Ficalba 5km
Boulangerie	X Laroque-Timbaut 7km
Boucherie	X Pujols 9km
Restaurant	X Monbalen 4km
Garage	X La Croix-Blanche 2km
Station-service	X Laroque-Timbaut 8km
Banque	X Laroque-Timbaut 8km
La poste	X La Croix-Blanche 4km
Coiffeur	1
Tabac	X Pujols 9km
Bars / discothèque	X La Croix-Blanche 3km
Bibliothèque	X Laugnac 6km
Cinéma	X Villeneuve-sur-Lot 10km
Vétérinaire	X La Croix-Blanche 2km



Santé

Pharmacie	X Laroque-Timbaut 7km
Hôpital	X Villeneuve-sur-Lot 11km
Laboratoire d'analyses médicales	X Villeneuve-sur-Lot 11km
Etablissement pour handicapé	X Laroque-Timbaut 7km
EHPA	X Pont-du-Casse 10km
Médecin	X Laroque-Timbaut 7km
Dentiste	X Laroque-Timbaut 7km
Chirurgien	X Villeneuve-sur-Lot 9km
Dermatologue	X Villeneuve-sur-Lot 9km
Anesthésiste	X Villeneuve-sur-Lot 9km
Gastro-entérologue	X Villeneuve-sur-Lot 10km
Gynécologue	X Villeneuve-sur-Lot 9km
Cancérologue	X Agen 13km
Neurologue	X Pujols 8km
Ophtalmologue	X Villeneuve-sur-Lot 11km
ORL	X Villeneuve-sur-Lot 12km
Cardiologue	X Villeneuve-sur-Lot 9km
Pédiatre	X Agen 13km
Pneumologue	X Agen 15km
Psychologue	X La Croix-Blanche 4km
Radiologue	X Villeneuve-sur-Lot 9km
Rhumatologue	X Agen 13km
Sage-femme	X Pont-du-Casse 9km



Éducation

Crèche	X Saint-Antoine-de-Ficalba 3km
Ecole maternelle Public	X Monbalen 4km
Ecole maternelle Privé	X Plaisance-du-Touch 98km
Ecole primaire Public	1
Ecole primaire Privé	X Villeneuve-sur-Lot 10km
Collège Public	X Villeneuve-sur-Lot 10km
Collège Privé	X Villeneuve-sur-Lot 10km
Lycée Public	X Villeneuve-sur-Lot 9km
Lycée Privé	X Villeneuve-sur-Lot 9km

Sources : Base Sirene des entreprises et de leurs établissements selon le ([data.gouv](#)). Liste, localisation et tarifs des professionnels de santé selon 2024 ([opendatasoft](#)) et FINISS Extraction du Fichier des établissements l'année 2024 ([data.gouv](#)). Adresse et géolocalisation des établissements dernières parutions officielles de 2025 portant sur l'année 2024 ([data.ec](#)

Villes autour de Castella

Ville	Habitants	Superficie	Pop densité	Pop active	Taux chômage	Revenu moyen	Prix immobilier
La Croix-Blanche	1 075	13 km ²	83 h/km ²	51.3%	1.9%	25 250 €/an	1 558 €/m ²
Monbalen (1 avis)	451	13 km ²	35 h/km ²	47.9%	4.7%	22 590 €/an	1 534 €/m ²
Sembas	142	12 km ²	12 h/km ²	43%	2.8%	24 130 €/an	1 591 €/m ²
Saint-Antoine-de-Ficalba	721	10 km ²	72 h/km ²	47.2%	5.3%	22 850 €/an	1 563 €/m ²
Bajamont (1 avis)	1 034	12 km ²	86 h/km ²	43%	3.5%	25 330 €/an	1 637 €/m ²
Sainte-Colombe-de-Villeneuve	496	18 km ²	28 h/km ²	47.2%	3%	25 260 €/an	1 234 €/m ²
Laugnac	675	17 km ²	40 h/km ²	47.9%	5.3%	23 310 €/an	1 778 €/m ²
Laroque-Timbaut (4 avis)	1 589	21 km ²	76 h/km ²	47.1%	3.3%	24 010 €/an	1 323 €/m ²
Cours	195	11 km ²	18 h/km ²	46.2%	4.1%	23 100 €/an	1 776 €/m ²
Sauvagnas	519	13 km ²	40 h/km ²	48%	4.8%	24 420 €/an	1 501 €/m ²
Pujols	3 769	25 km ²	151 h/km ²	40.5%	3.8%	22 470 €/an	1 452 €/m ²
Pont-du-Casse	4 191	19 km ²	221 h/km ²	40.8%	3.8%	23 530 €/an	1 627 €/m ²
Hautefage-la-Tour	1 029	20 km ²	51 h/km ²	49.9%	4.9%	23 090 €/an	1 361 €/m ²
Foulayronnes (7 avis)	5 476	28 km ²	196 h/km ²	44.3%	4%	25 560 €/an	1 910 €/m ²
Cassignas	127	7 km ²	18 h/km ²	46.5%	1.6%	22 390 €/an	949 €/m ²

bien-dans-ma-ville.fr



Vous aimez votre ville ? Notez-la !

Et faites-nous part de vos remarques constructives



Avec

BIEN dans ma **VILLE** 