



Version web

Ville de Castelculier

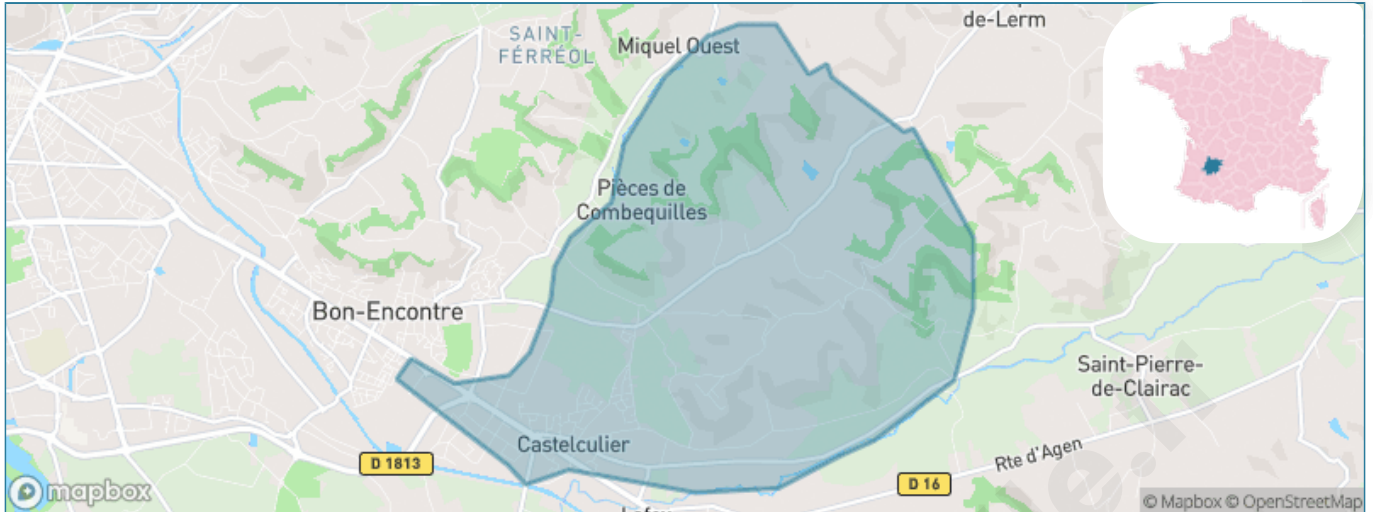
Présenté par

BIEN dans
ma **VILLE** 

Sommaire

Situation géographique	3
Statistiques sur la population	4
Evolution du nombre d'habitants	4
Tranche d'âge	5
0-14 ans	5
15-29 ans	5
30-44 ans	5
45-59 ans	5
60-74 ans	5
75-89 ans	5
90 ans et +	5
Activité professionnelle	5
Agriculteurs	5
Artisans, Commerçants	5
Cadres et sup.	5
Professions intermédiaires	5
Employé	5
Ouvrier	5
Retraité	5
Autres	5
Niveau de diplôme	6
Sans diplôme ou CEP	6
Brevet, BEPC, DNB	6
CAP-BEP ou équivalent	6
BAC ou équivalent	6
BAC+2	6
BAC+3 ou +4	6
BAC+5 ou plus	6
Composition des ménages	6
Couple sans enfant	6
Couple avec enfant(s)	6
Famille monoparentale	6
Colocation / Autre	6
Personnes seules	6
Profil électoraux	7
Premier tour	7
Sécurité	8
Evolution du nombre d'infractions	8
Pour comparer	9
Services à la population	10
Commerce	10
Éducation	10
Villes autour de Castelculier	11
Avis sur la ville de Castelculier	12
Moyenne par critère	12
Villes autour de Castelculier	12
Répartition des avis par note	12
Répartition des avis par note	12

Situation géographique



i Informations clés

- **Région** : Nouvelle-Aquitaine
- **Département** : Lot-et-Garonne
- **Code postal** : 47240
- **Superficie** : 15 km²



LOT-ET-GARONNE 
Le Département

Statistiques sur la population



Nombre d'habitants

2 382



Age moyen

44 ans



Pop active

45.3%



Taux chômage

7.1%



Pop densité

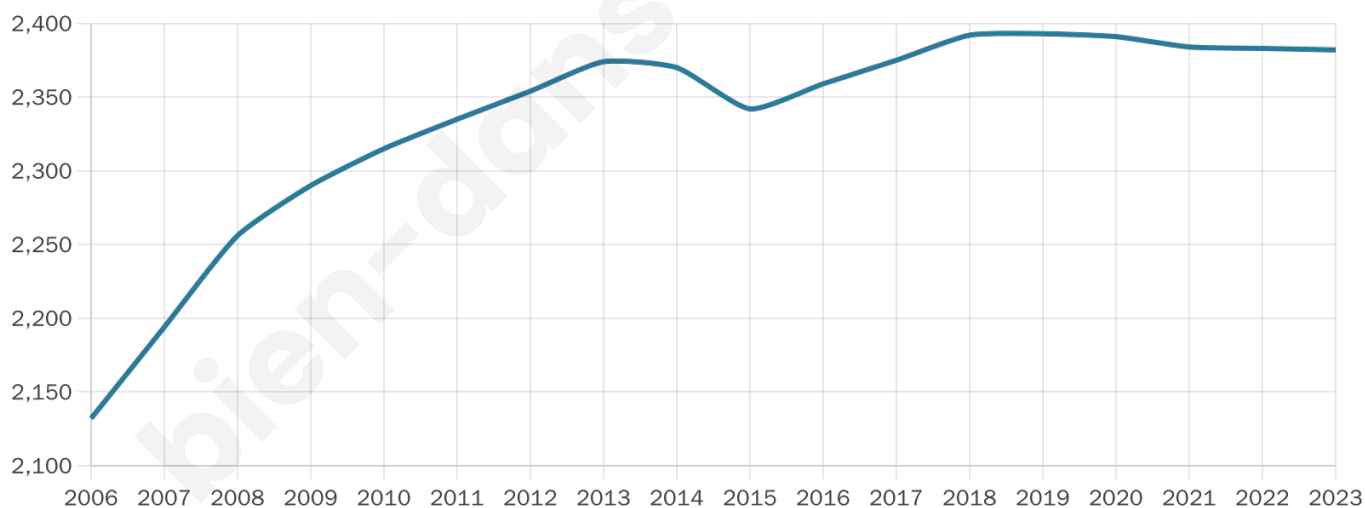
159 h/km²



Revenu moyen

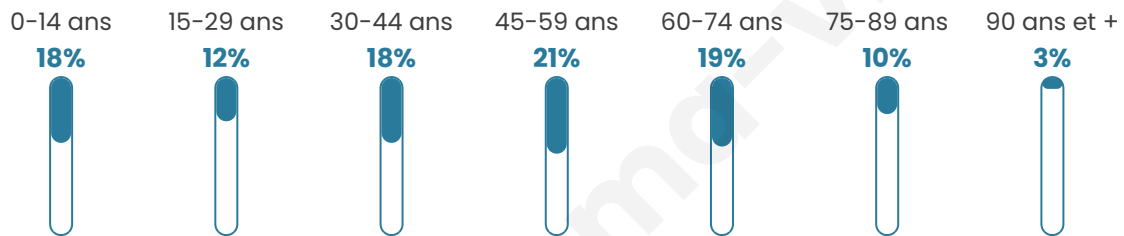
23 470 €/an

Evolution du nombre d'habitants

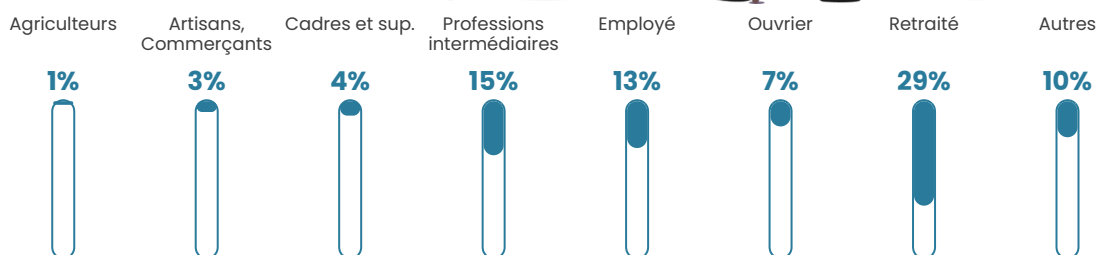


Sources : Institut national de la statistique et des études économiques (insee) selon Les dernières parutions officielles de 2024 portant sur les années 2020, 2021 et 2022.


Tranche d'âge



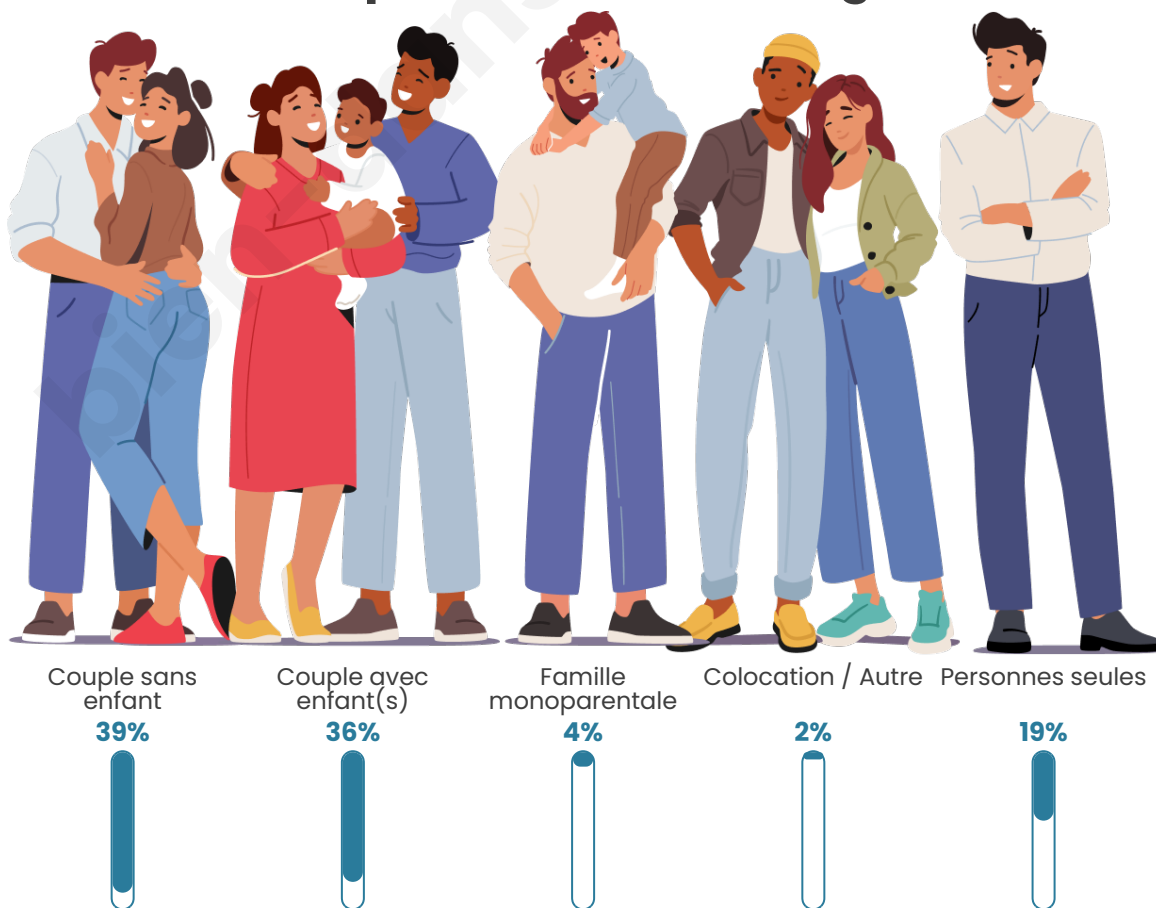
Activité professionnelle



Niveau de diplôme










Composition des ménages



Profils électoraux

Premier tour

	Marine LE PEN	28.32 %
	Emmanuel MACRON	23.94 %
	Jean-Luc MÉLENCHON	16.09 %
	Éric ZEMMOUR	7.26 %
	Jean LASSALLE	6.52 %
	Yannick JADOT	5.34 %
	Valérie PÉCRESSE	4.52 %
	Nicolas DUPONT-AIGNAN	3.04 %
	Fabien ROUSSEL	2.67 %
	Anne HIDALGO	0.96 %
	Nathalie ARTHAUD	0.67 %
	Philippe POUTOU	0.67 %



1 642 inscrits

Participation : 84.04%

Votes blancs : 1.59%

Votes nuls : 0.65%

Second tour

	Emmanuel MACRON	51,38 %
	Marine LE PEN	48,62 %

1 643 inscrits

Participation : 82.11%

Votes blancs : 8.75%

Votes nuls : 2.82%

Sécurité



Agressions physiques / sexuelles

7



Cambriolages

0



Vols / dégradations

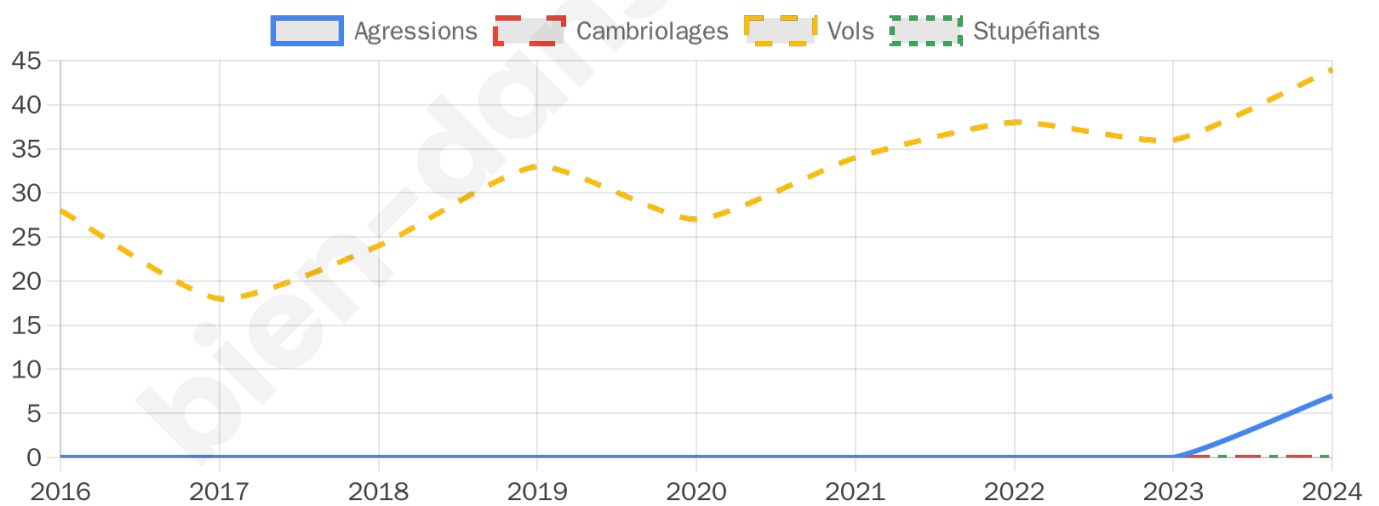
44



Stupéfiants

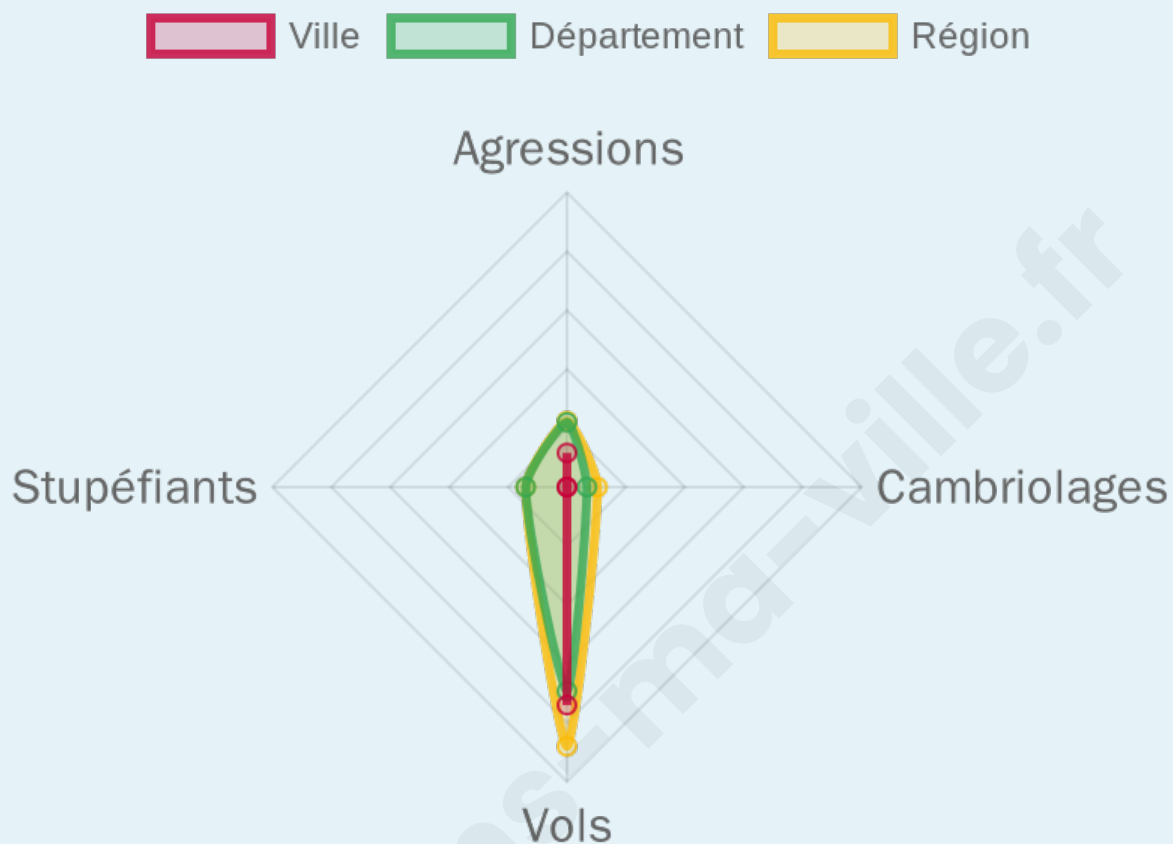
0

Evolution du nombre d'infractions



Pour comparer

(en proportion du nombre d'habitants)



Sources : Bases statistiques communale, départementale et régionale de la délinquance enregistrée par la police et la gendarmerie nationales selon les dernières parutions officielles de 2025 portant sur l'année 2024 ([data.gouv](https://data.gouv.fr)).

Agressions physiques / sexuelles : Violences sexuelles, coups et blessures volontaires intrafamiliaux, coups et blessures volontaires, autres coups, blessures volontaires et vols violents sans arme.

Cambriolages : Cambriolages de logements.

Vols : Vols avec armes, vols d'accessoires sur véhicules, vols dans les véhicules, vols de véhicules, vols sans violence contre des personnes, destructions, dégradations volontaires et escroqueries.

Stupéfiants : Trafic de stupéfiants dont (AFD) et usage de stupéfiants.

Services à la population



Commerce

Hypermarché	X <u>Bon-Encontre</u> 3km
Supermarché	1
Superette	X <u>Lafox</u> 3km
Boulangerie	3
Boucherie	1
Restaurant	6
Garage	13
Station-service	X <u>Bon-Encontre</u> 3km
Banque	X <u>Boé</u> 3km
La poste	2
Coiffeur	8
Tabac	X <u>Bon-Encontre</u> 4km
Bars / discothèque	2
Bibliothèque	X <u>Bon-Encontre</u> 4km
Cinéma	X <u>Agen</u> 7km
Vétérinaire	X <u>Pont-du-Casse</u> 6km



Santé

Pharmacie	2
Hôpital	X <u>Agen</u> 8km
Laboratoire d'analyses médicales	X <u>Boé</u> 4km
Etablissement pour handicapé	X <u>Boé</u> 6km
EHPA	1
Médecin	X <u>Bon-Encontre</u> 4km
Dentiste	X <u>Boé</u> 4km
Chirurgien	X <u>Agen</u> 7km
Dermatologue	X <u>Agen</u> 8km
Anesthésiste	X <u>Agen</u> 7km
Gastro-entérologue	X <u>Agen</u> 7km
Gynécologue	X <u>Agen</u> 8km
Cancérologue	X <u>Agen</u> 9km
Neurologue	X <u>Foulayronnes</u> 8km
Ophtalmologue	X <u>Agen</u> 7km
ORL	X <u>Valence</u> 16km
Cardiologue	X <u>Agen</u> 7km
Pédiatre	X <u>Bon-Encontre</u> 4km
Pneumologue	X <u>Agen</u> 7km
Psychologue	X <u>Agen</u> 7km
Radiologue	X <u>Agen</u> 7km
Rhumatologue	X <u>Agen</u> 7km
Sage-femme	1



Éducation

Crèche	2
Ecole maternelle Public	1
Ecole maternelle Privé	X <u>Plaisance-du-Touch</u> 84km
Ecole primaire Public	1
Ecole primaire Privé	X <u>Agen</u> 6km
Collège Public	X <u>Bon-Encontre</u> 4km
Collège Privé	X <u>Agen</u> 8km
Lycée Public	X <u>Agen</u> 7km
Lycée Privé	X <u>Agen</u> 8km

Sources : Base Sirene des entreprises et de leurs établissements selon les dernières parutions officielles de 2025 portant sur l'année 2024 ([data.gouv](#)). Liste, localisation et tarifs des professionnels de santé selon les dernières parutions officielles de 2025 portant sur l'année 2024 ([opendatasoft](#)) et FINISS Extraction du Fichier des établissements selon les dernières parutions officielles de 2025 portant sur l'année 2024 ([data.gouv](#)). Adresse et géolocalisation des établissements d'enseignement du premier et second degrés selon les dernières parutions officielles de 2025 portant sur l'année 2024 ([data.education.gouv](#))

Villes autour de Castelculier

Ville	Habitants	Superficie	Pop densité	Pop active	Taux chômage	Revenu moyen	Prix immobilier
Sauveterre-Saint-Denis	387	8 km ²	48 h/km ²	50.1%	2.8%	21 440 €/an	1 278 €/m ²
Lafox	1 098	5 km ²	220 h/km ²	51.5%	4.9%	23 590 €/an	1 456 €/m ²
Bon-Encontre (2 avis)	6 530	20 km ²	327 h/km ²	42.3%	4.2%	23 390 €/an	1 770 €/m ²
Saint-Jean-de-Thurac	563	5 km ²	113 h/km ²	49.6%	4.4%	23 840 €/an	1 492 €/m ²
Saint-Pierre-de-Clairac	899	13 km ²	69 h/km ²	45.3%	3.8%	23 580 €/an	1 374 €/m ²
Saint-Caprais-de-Lerm	713	13 km ²	55 h/km ²	51.1%	2.7%	24 370 €/an	1 769 €/m ²
Puymirol	899	19 km ²	47 h/km ²	42.5%	3.9%	22 820 €/an	1 162 €/m ²
Saint-Nicolas-de-la-Balermie	424	4 km ²	106 h/km ²	49.8%	6.4%	22 890 €/an	1 101 €/m ²
Saint-Romain-le-Noble (2 avis)	412	8 km ²	52 h/km ²	45.4%	4.6%	24 610 €/an	1 455 €/m ²
Pont-du-Casse	4 191	19 km ²	221 h/km ²	40.8%	3.8%	23 530 €/an	1 627 €/m ²
Bias	809	21 km ²	39 h/km ²	39.8%	4.4%	21 790 €/an	1 786 €/m ²
Foulayronnes (7 avis)	5 476	28 km ²	196 h/km ²	44.3%	4%	25 560 €/an	1 910 €/m ²
Layrac (10 avis)	4 010	38 km ²	106 h/km ²	42.2%	3.7%	23 000 €/an	1 444 €/m ²
Boé (2 avis)	5 846	16 km ²	365 h/km ²	45.1%	3.5%	22 470 €/an	1 591 €/m ²
Agen (61 avis)	32 801	11 km ²	2 982 h/km ²	46.4%	7.4%	19 160 €/an	1 418 €/m ²

Avis sur la ville de Castelculier



Moyenne par critère



Villes autour de Castelculier

Ville	Note globale	Sécurité	Éducation	Sport Loisir	Environnement	Vie pratique
Sauveterre-Saint-Denis	-	-	-	-	-	-
Lafox	-	-	-	-	-	-
Bon-Encontre (2 avis)	3.2	4.0	3.0	3.0	3.5	2.5
Saint-Jean-de-Thurac	-	-	-	-	-	-
Saint-Pierre-de-Clairac	-	-	-	-	-	-
Saint-Caprais-de-Lerm	-	-	-	-	-	-
Puymirol	-	-	-	-	-	-
Saint-Nicolas-de-la-Balerm	-	-	-	-	-	-
Saint-Romain-le-Noble (2 avis)	4.0	3.5	4.0	4.0	4.0	4.5
Pont-du-Casse	-	-	-	-	-	-
Bias	-	-	-	-	-	-
Foulayronnes (7 avis)	4.5	4.3	4.7	4.4	4.4	4.4
Layrac (10 avis)	3.5	3.9	3.9	3.4	3.4	3.0
Boé (2 avis)	2.8	3.5	3.0	2.0	3.0	2.5
Agen (61 avis)	3.4	3.0	3.6	3.5	3.4	3.3



Vous aimez votre ville ? Notez-la !

Et faites-nous part de vos remarques constructives



Avec

BIEN dans ma **VILLE** 