



Version web

Ville de Castelbiague

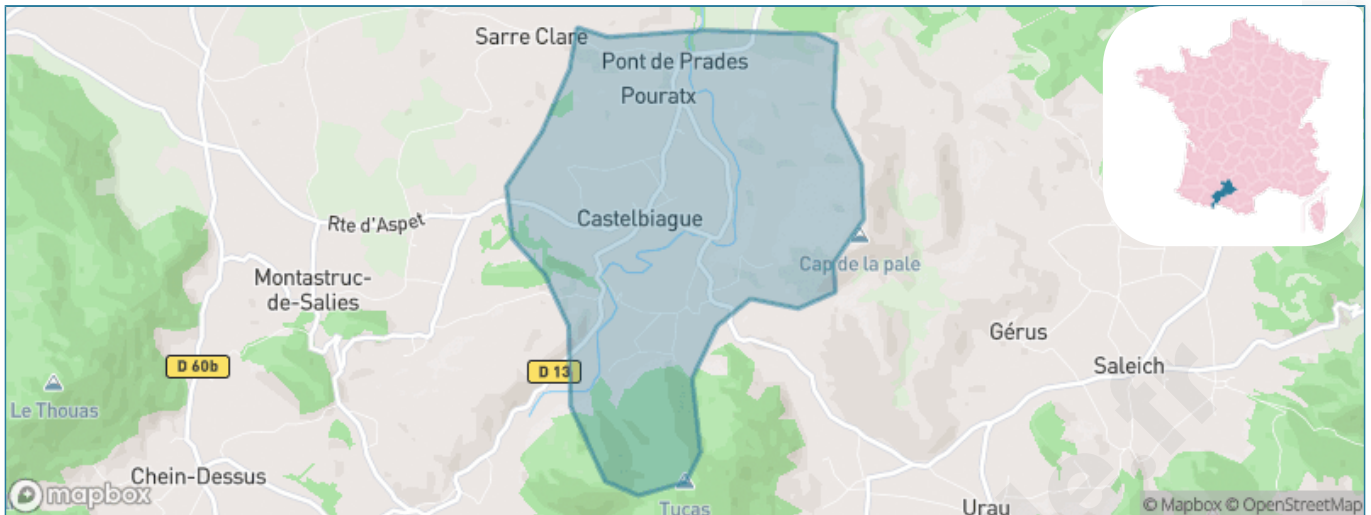
Présenté par

BIEN dans
ma **VILLE** 

Sommaire

Situation géographique	3
Statistiques sur la population	4
Evolution du nombre d'habitants	4
Tranche d'âge	5
<i>0-14 ans</i>	5
<i>15-29 ans</i>	5
<i>30-44 ans</i>	5
<i>45-59 ans</i>	5
<i>60-74 ans</i>	5
<i>75-89 ans</i>	5
<i>90 ans et +</i>	5
Activité professionnelle	5
<i>Agriculteurs</i>	5
<i>Artisans, Commerçants</i>	5
<i>Cadres et sup.</i>	5
<i>Professions intermédiaires</i>	5
<i>Employé</i>	5
<i>Ouvrier</i>	5
<i>Retraité</i>	5
<i>Autres</i>	5
Niveau de diplôme	6
<i>Sans diplôme ou CEP</i>	6
<i>Brevet, BEPC, DNB</i>	6
<i>CAP-BEP ou équivalent</i>	6
<i>BAC ou équivalent</i>	6
<i>BAC+2</i>	6
<i>BAC+3 ou +4</i>	6
<i>BAC+5 ou plus</i>	6
Composition des ménages	6
<i>Couple sans enfant</i>	6
<i>Couple avec enfant(s)</i>	6
<i>Famille monoparentale</i>	6
<i>Colocation / Autre</i>	6
<i>Personnes seules</i>	6
Profils électoraux	7
<i>Premier tour</i>	7
Sécurité	8
<i>Evolution du nombre d'infractions</i>	8
<i>Pour comparer</i>	9
Services à la population	10
<i>Commerce</i>	10
<i>Éducation</i>	10
<i>Villes autour de Castelbiague</i>	11

Situation géographique



i Informations clés

- **Région** : Occitanie
- **Département** : Haute-Garonne
- **Code postal** : 31160
- **Superficie** : 5 km²



Statistiques sur la population



Nombre d'habitants

234



Age moyen

43 ans



Pop active

49.1%



Taux chômage

13.7%



Pop densité

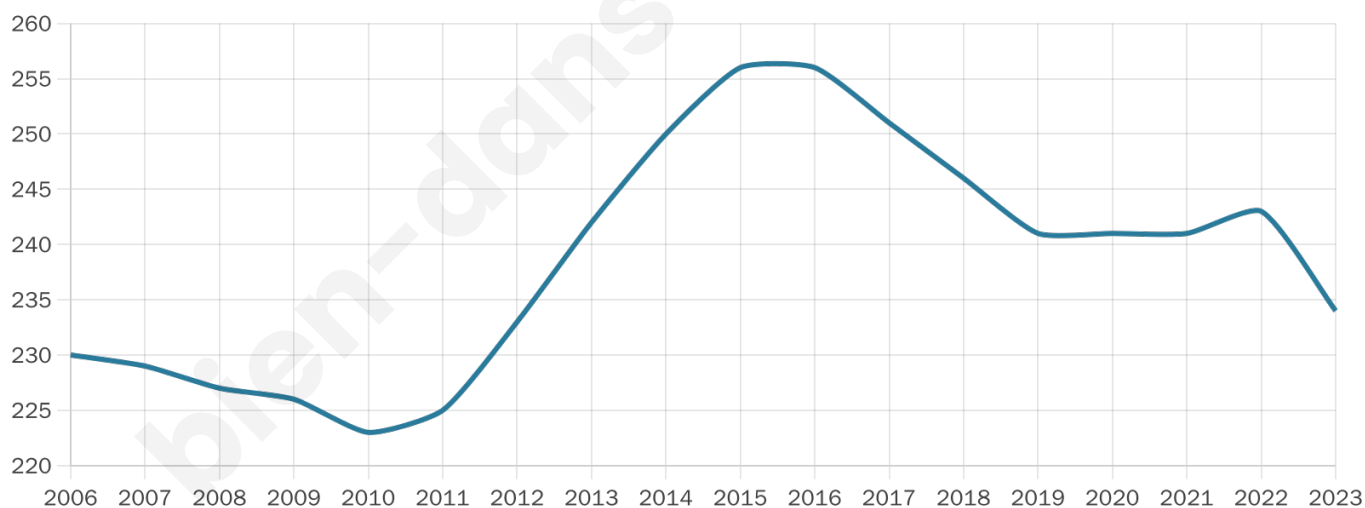
47 h/km²



Revenu moyen

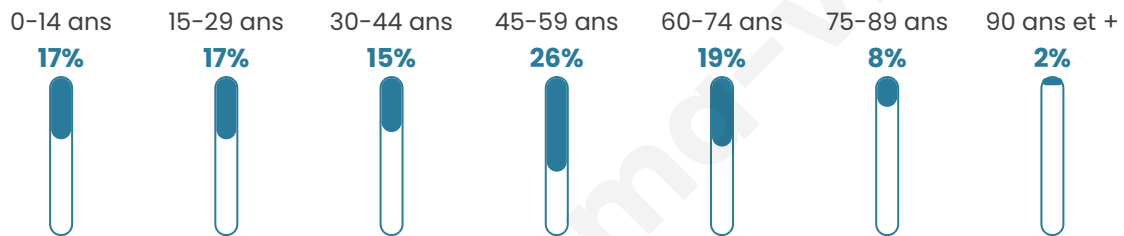
21 970 €/an

Evolution du nombre d'habitants

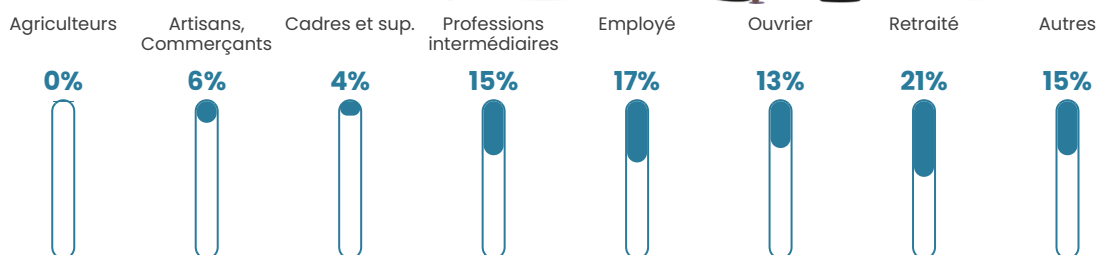


Sources : Institut national de la statistique et des études économiques (insee) selon Les dernières parutions officielles de 2024 portant sur les années 2020, 2021 et 2022.


Tranche d'âge




Activité professionnelle



Niveau de diplôme














Composition des ménages



Profils électoraux

Premier tour

	Marine LE PEN	25.85 %
	Emmanuel MACRON	22.45 %
	Jean-Luc MÉLENCHON	19.05 %
	Jean LASSALLE	10.20 %
	Éric ZEMMOUR	8.84 %
	Anne HIDALGO	6.12 %
	Valérie PÉCRESE	2.04 %
	Nicolas DUPONT-AIGNAN	2.04 %
	Fabien ROUSSEL	1.36 %
	Philippe POUTOU	1.36 %
	Yannick JADOT	0.68 %
	Nathalie ARTHAUD	0.00 %



195 inscrits

Participation : 77.44%

Votes blancs : 0.00%

Votes nuls : 2.65%

Second tour

	Emmanuel MACRON	47,66 %
	Marine LE PEN	52,34 %

195 inscrits

Participation : 74.87%

Votes blancs : 0.68%

Votes nuls : 11.64%

Sécurité



Agressions physiques / sexuelles

0



Cambriolages

0



Vols / dégradations

0



Stupéfiants

0

Evolution du nombre d'infractions



Pour comparer

(en proportion du nombre d'habitants)

■ Ville ■ Département ■ Région



Sources : Bases statistiques communale, départementale et régionale de la délinquance enregistrée par la police et la gendarmerie nationales selon les dernières parutions officielles de 2025 portant sur l'année 2024 ([data.gouv](https://data.gouv.fr)).

Agressions physiques / sexuelles : Violences sexuelles, coups et blessures volontaires intrafamiliaux, coups et blessures volontaires, autres coups, blessures volontaires et vols violents sans arme.

Cambriolages : Cambriolages de logements.

Vols : Vols avec armes, vols d'accessoires sur véhicules, vols dans les véhicules, vols de véhicules, vols sans violence contre des personnes, destructions, dégradations volontaires et escroqueries.

Stupéfiants : Trafic de stupéfiants dont (AFD) et usage de stupéfiants.

Services à la population



Commerce

Hypermarché	X Estancarbon 16km
Supermarché	X Mane 6km
Superette	X Chein-Dessus 3km
Boulangerie	X Urau 4km
Boucherie	X Mane 7km
Restaurant	X Montastruc-de-Salies 2km
Garage	X Figarol 6km
Station-service	X Mane 6km
Banque	X Aspet 7km
La poste	X Castagnède 5km
Coiffeur	X Montgaillard-de-Salies 3km
Tabac	X Aspet 9km
Bars / discothèque	X Mane 6km
Bibliothèque	X Arbas 4km
Cinéma	X Aspet 7km
Vétérinaire	X Ganties 6km



Santé

Pharmacie	X Mane 7km
Hôpital	X Salies-du-Salat 9km
Laboratoire d'analyses médicales	X Saint-Gaudens 18km
Etablissement pour handicapé	X Salies-du-Salat 8km
EHPA	X Salies-du-Salat 8km
Médecin	X Salies-du-Salat 8km
Dentiste	X Salies-du-Salat 8km
Chirurgien	X Saint-Gaudens 18km
Dermatologue	X Saint-Girons 19km
Anesthésiste	X Muret 59km
Gastro-entérologue	X Saint-Jean-de-Verges 57km
Gynécologue	X Saint-Gaudens 18km
Cancérologue	X Muret 59km
Neurologue	X Saint-Gaudens 17km
Ophtalmologue	X Saint-Gaudens 18km
ORL	X Bagnères-de-Luchon 38km
Cardiologue	X Saint-Gaudens 19km
Pédiatre	X Pamiers 58km
Pneumologue	X Saint-Plancard 32km
Psychologue	X Soueich 12km
Radiologue	X Saint-Gaudens 18km
Rhumatologue	X Saint-Gaudens 17km
Sage-femme	X Aspet 10km



Éducation

Crèche	X Montespan 8km
Ecole maternelle Public	X Montastruc-de-Salies 2km
Ecole maternelle Privé	X Plaisance-du-Touch 67km
Ecole primaire Public	1
Ecole primaire Privé	X Saint-Gaudens 18km
Collège Public	X Salies-du-Salat 9km
Collège Privé	X Saint-Gaudens 18km
Lycée Public	X Saint-Gaudens 16km
Lycée Privé	X Moullis 16km

Sources : Base Sirene des entreprises et de leurs établissements selon les dernières parutions officielles de 2025 portant sur l'année 2024 ([data.gouv](#)). Liste, localisation et tarifs des professionnels de santé selon les dernières parutions officielles de 2025 portant sur l'année 2024 ([opendatasoft](#)) et FINISS Extraction du Fichier des établissements selon les dernières parutions officielles de 2025 portant sur l'année 2024 ([data.gouv](#)). Adresse et géolocalisation des établissements d'enseignement du premier et second degrés selon les dernières parutions officielles de 2025 portant sur l'année 2024 ([data.education.gouv](#))

Villes autour de Castelbiague

Ville	Habitants	Superficie	Pop densité	Pop active	Taux chômage	Revenu moyen	Prix immobilier
Montastruc-de-Salies	302	16 km ²	19 h/km ²	47.7%	3%	20 580 €/an	489 €/m ²
Rouède (1 avis)	285	6 km ²	48 h/km ²	46.3%	8.1%	23 190 €/an	1 172 €/m ²
Urau	118	18 km ²	7 h/km ²	48.3%	3.4%	21 040 €/an	1 267 €/m ²
Chein-Dessus (1 avis)	209	12 km ²	17 h/km ²	43.1%	4.3%	20 480 €/an	1 419 €/m ²
Arbas	285	7 km ²	41 h/km ²	34.7%	3.5%	19 950 €/an	1 845 €/m ²
Montgaillard-de-Salies	108	6 km ²	18 h/km ²	48.1%	3.7%	16 280 €/an	1 290 €/m ²
Saleich	335	14 km ²	24 h/km ²	44.5%	6.6%	21 020 €/an	1 606 €/m ²
Castagnède	172	3 km ²	57 h/km ²	52.3%	7.6%	23 040 €/an	994 €/m ²
Mauvezin-de-Prat	98	1 km ²	98 h/km ²	52%	2%	NC	1 501 €/m ²
Estadens	526	17 km ²	31 h/km ²	45.2%	4%	22 220 €/an	1 176 €/m ²
His (1 avis)	235	5 km ²	47 h/km ²	43%	7.2%	19 320 €/an	838 €/m ²
Figarol	311	11 km ²	28 h/km ²	46.6%	4.5%	21 590 €/an	1 366 €/m ²
Fougaron	109	9 km ²	12 h/km ²	36.7%	4.6%	23 300 €/an	1 114 €/m ²
La Bastide-du-Salat (1 avis)	203	6 km ²	34 h/km ²	46.3%	4.4%	22 140 €/an	1 421 €/m ²
Mane	969	6 km ²	162 h/km ²	40.8%	5.7%	21 030 €/an	1 023 €/m ²

bien-dans-ma-ville.fr



Vous aimez votre ville ? Notez-la !

Et faites-nous part de vos remarques constructives



Avec

BIEN dans ma **VILLE** 