



Version web

# Ville de Castandet

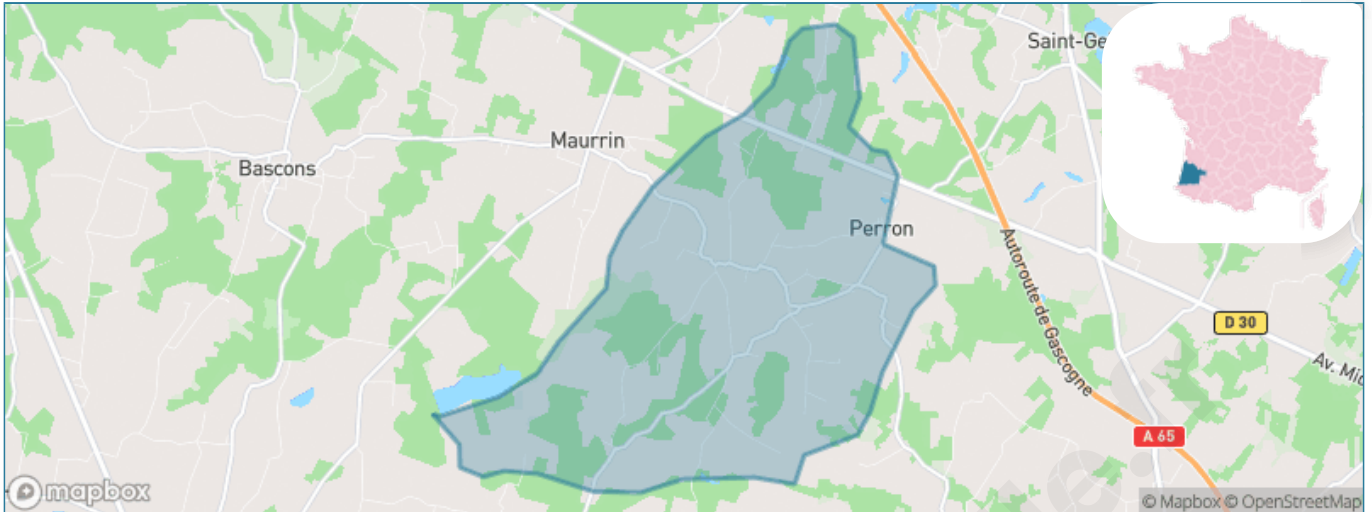
Présenté par



# Sommaire

Situation géographique .....	3
Statistiques sur la population .....	4
Evolution du nombre d'habitants .....	4
Tranche d'âge .....	5
0-14 ans .....	5
15-29 ans .....	5
30-44 ans .....	5
45-59 ans .....	5
60-74 ans .....	5
75-89 ans .....	5
90 ans et + .....	5
Activité professionnelle .....	5
Agriculteurs .....	5
Artisans, Commerçants .....	5
Cadres et sup. ....	5
Professions intermédiaires .....	5
Employé .....	5
Ouvrier .....	5
Retraité .....	5
Autres .....	5
Niveau de diplôme .....	6
Sans diplôme ou CEP .....	6
Brevet, BEPC, DNB .....	6
CAP-BEP ou équivalent .....	6
BAC ou équivalent .....	6
BAC+2 .....	6
BAC+3 ou +4 .....	6
BAC+5 ou plus .....	6
Composition des ménages .....	6
Couple sans enfant .....	6
Couple avec enfant(s) .....	6
Famille monoparentale .....	6
Colocation / Autre .....	6
Personnes seules .....	6
Profils électoraux .....	7
Premier tour .....	7
Sécurité .....	8
Evolution du nombre d'infractions .....	8
Pour comparer .....	9
Services à la population .....	10
Commerce .....	10
Éducation .....	10
Villes autour de Castandet .....	12

# Situation géographique



## i Informations clés

- **Région** : Nouvelle-Aquitaine
- **Département** : Landes
- **Code postal** : 40270
- **Superficie** : 16 km<sup>2</sup>



# Statistiques sur la population



Nombre d'habitants

**425**



Age moyen

**43 ans**



Pop active

**45.9%**



Taux chômage

**8.1%**



Pop densité

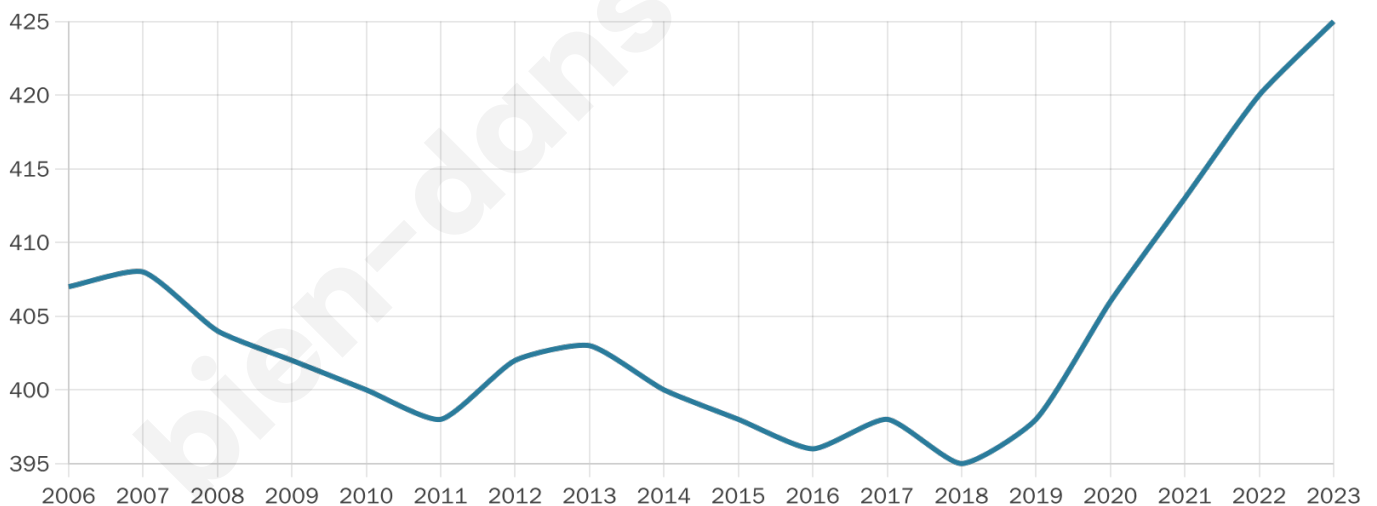
**27 h/km<sup>2</sup>**



Revenu moyen

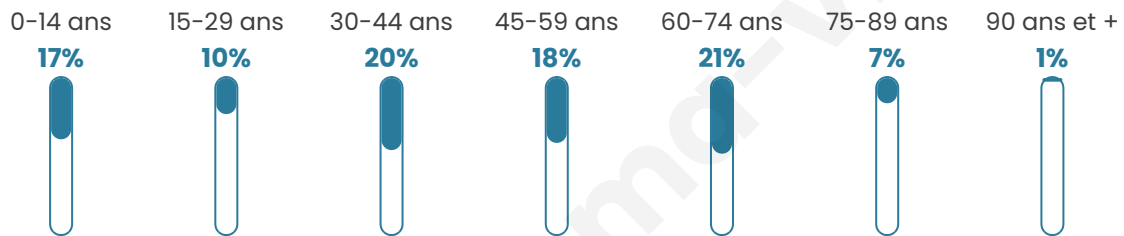
**22 800 €/an**

## Evolution du nombre d'habitants

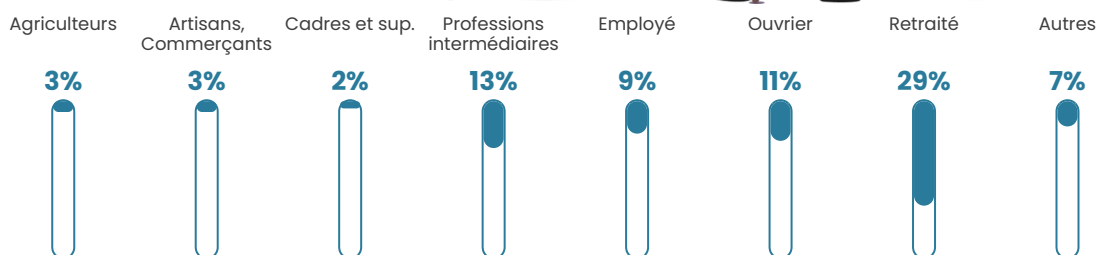


Sources : Institut national de la statistique et des études économiques (insee) selon Les dernières parutions officielles de 2024 portant sur les années 2020, 2021 et 2022.


## Tranche d'âge




## Activité professionnelle



## Niveau de diplôme














## Composition des ménages



# Profils électoraux

## Premier tour

	Emmanuel MACRON	32.04 %
	Marine LE PEN	26.06 %
	Jean-Luc MÉLENCHON	11.27 %
	Jean LASSALLE	5.99 %
	Anne HIDALGO	5.99 %
	Valérie PÉCRESSÉ	5.28 %
	Éric ZEMMOUR	3.87 %
	Yannick JADOT	3.52 %
	Fabien ROUSSEL	3.17 %
	Nicolas DUPONT- AIGNAN	1.76 %
	Nathalie ARTHAUD	0.70 %
	Philippe POUTOU	0.35 %



### 329 inscrits

Participation : 88.75%

Votes blancs : 2.40%

Votes nuls : 0.34%

## Second tour

	Emmanuel MACRON	57,98 %
	Marine LE PEN	42,02 %

### 329 inscrits

Participation : 86.02%

Votes blancs : 7.07%

Votes nuls : 2.12%

# Sécurité



Agressions physiques / sexuelles

0



Cambriolages

0



Vols / dégradations

0



Stupéfiants

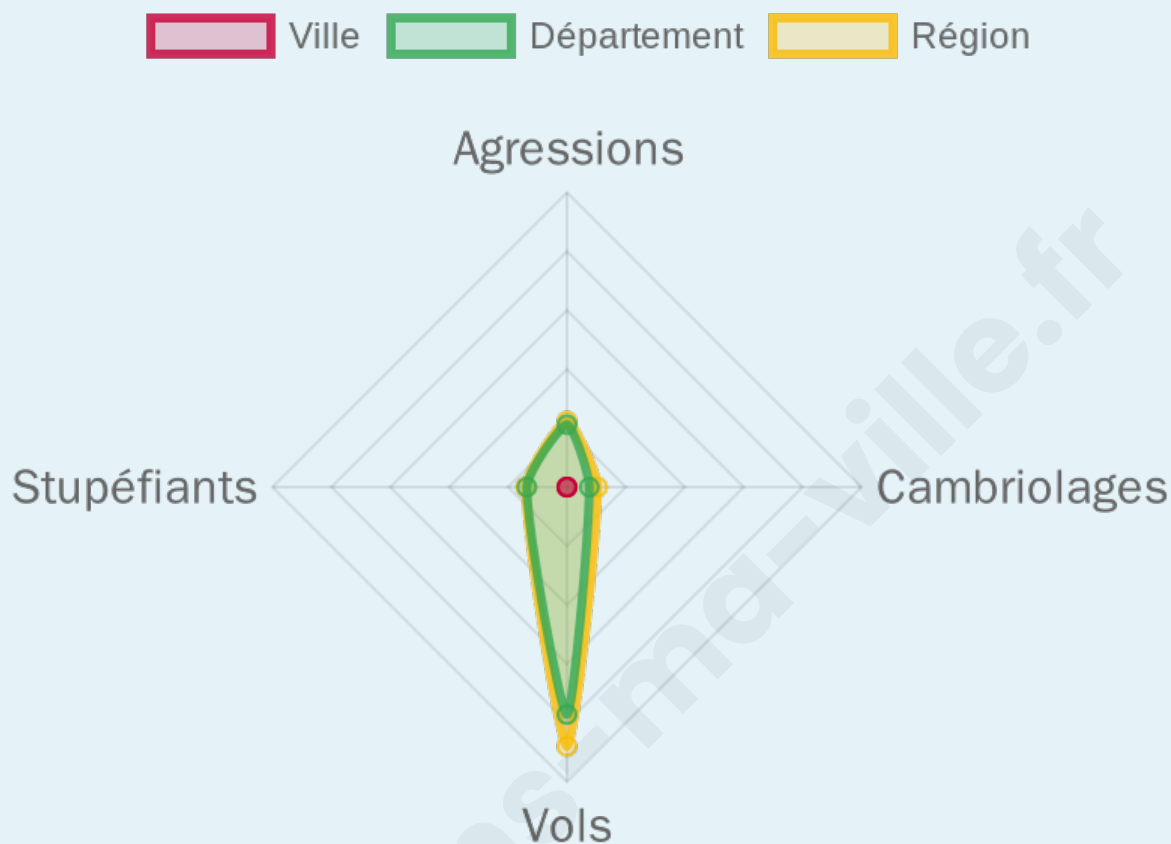
0

## Evolution du nombre d'infractions



## Pour comparer

(en proportion du nombre d'habitants)



Sources : Bases statistiques communale, départementale et régionale de la délinquance enregistrée par la police et la gendarmerie nationales selon les dernières parutions officielles de 2025 portant sur l'année 2024 ([data.gouv](https://data.gouv.fr)).

Agressions physiques / sexuelles : Violences sexuelles, coups et blessures volontaires intrafamiliaux, coups et blessures volontaires, autres coups, blessures volontaires et vols violents sans arme.

Cambriolages : Cambriolages de logements.

Vols : Vols avec armes, vols d'accessoires sur véhicules, vols dans les véhicules, vols de véhicules, vols sans violence contre des personnes, destructions, dégradations volontaires et escroqueries.

Stupéfiants : Trafic de stupéfiants dont (AFD) et usage de stupéfiants.

# Services à la population



## Commerce

Hypermarché	X <u>Aire-sur-l'Adour</u> 11km
Supermarché	X <u>Grenade-sur-l'Adour</u> 8km
Superette	X <u>Aire-sur-l'Adour</u> 8km
Boulangerie	X <u>Maurrin</u> 4km
Boucherie	1
Restaurant	X <u>Maurrin</u> 3km
Garage	1
Station-service	X <u>Grenade-sur-l'Adour</u> 6km
Banque	X <u>Grenade-sur-l'Adour</u> 7km
La poste	X <u>Artassenx</u> 6km
Coiffeur	X <u>Cazères-sur-l'Adour</u> 5km
Tabac	X <u>Hontanx</u> 7km
Bars / discothèque	1
Bibliothèque	X <u>Aire-sur-l'Adour</u> 13km
Cinéma	X <u>Aire-sur-l'Adour</u> 13km
Vétérinaire	X <u>Artassenx</u> 6km



## Santé

Pharmacie	X <u>Grenade-sur-l'Adour</u> 7km
Hôpital	X <u>Bretagne-de-Marsan</u> 10km
Laboratoire d'analyses médicales	X <u>Grenade-sur-l'Adour</u> 7km
Etablissement pour handicapé	X <u>Mont-de-Marsan</u> 12km
EHPA	X <u>Grenade-sur-l'Adour</u> 7km
Médecin	X <u>Grenade-sur-l'Adour</u> 7km
Dentiste	X <u>Grenade-sur-l'Adour</u> 7km
Chirurgien	X <u>Aire-sur-l'Adour</u> 13km
Dermatologue	X <u>Saint-Pierre-du-Mont</u> 15km
Anesthésiste	X <u>Aire-sur-l'Adour</u> 13km
Gastro-entérologue	X <u>Aire-sur-l'Adour</u> 13km
Gynécologue	X <u>Saint-Pierre-du-Mont</u> 13km
Cancérologue	X <u>Tarbes</u> 73km
Neurologue	X <u>Saint-Pierre-du-Mont</u> 13km
Ophthalmologue	X <u>Aire-sur-l'Adour</u> 13km
ORL	X <u>Saint-Pierre-du-Mont</u> 13km
Cardiologue	X <u>Aire-sur-l'Adour</u> 13km
Pédiatre	X <u>Saint-Pierre-du-Mont</u> 13km
Pneumologue	X <u>Aire-sur-l'Adour</u> 13km
Psychologue	X <u>Mont-de-Marsan</u> 16km
Radiologue	X <u>Saint-Pierre-du-Mont</u> 13km
Rhumatologue	X <u>Mont-de-Marsan</u> 17km
Sage-femme	X <u>Grenade-sur-l'Adour</u> 7km



## Éducation

Crèche	X <u>Le Vignau</u> 5km
Ecole maternelle Public	X <u>Bordères-et-Lamensans</u> 3km
Ecole maternelle Privé	X <u>La Brède</u> 100km
Ecole primaire Public	1
Ecole primaire Privé	X <u>Grenade-sur-l'Adour</u> 7km
Collège Public	X <u>Grenade-sur-l'Adour</u> 7km
Collège Privé	X <u>Mont-de-Marsan</u> 17km
Lycée Public	X <u>Aire-sur-l'Adour</u> 13km
Lycée Privé	X <u>Saint-Pierre-du-Mont</u> 14km

Sources : Base Sirene des entreprises et de leurs établissements selon les dernières parutions officielles de 2025 portant sur l'année 2024 ([data.gouv](#)). Liste, localisation et tarifs des professionnels de santé selon les dernières parutions officielles de 2025 portant sur l'année 2024 ([opendatasoft](#)) et FINESS Extraction du Fichier des établissements selon les dernières parutions officielles de 2025 portant sur l'année 2024 ([data.gouv](#)). Adresse et géolocalisation des établissements d'enseignement du premier et second degrés selon les dernières parutions officielles de 2025 portant sur l'année 2024 ([data.education.gouv](#))

bien-dans-ma-ville.fr

## Villes autour de Castandet

Ville	Habitants	Superficie	Pop densité	Pop active	Taux chômage	Revenu moyen	Prix immobilier
Maurrin	467	13 km <sup>2</sup>	36 h/km <sup>2</sup>	46.9%	3.4%	24 240 €/an	1 545 €/m <sup>2</sup>
Bordères-et-Lamensans (1 avis)	359	15 km <sup>2</sup>	24 h/km <sup>2</sup>	50.7%	3.3%	21 790 €/an	1 685 €/m <sup>2</sup>
Bascons	855	18 km <sup>2</sup>	48 h/km <sup>2</sup>	46.7%	3.7%	25 160 €/an	1 805 €/m <sup>2</sup>
Saint-Gein	409	17 km <sup>2</sup>	24 h/km <sup>2</sup>	48.2%	5.9%	21 460 €/an	1 458 €/m <sup>2</sup>
Renung (1 avis)	483	22 km <sup>2</sup>	22 h/km <sup>2</sup>	52.6%	6%	23 830 €/an	1 123 €/m <sup>2</sup>
Grenade-sur-l'Adour (1 avis)	2 398	19 km <sup>2</sup>	126 h/km <sup>2</sup>	47.2%	5.2%	22 250 €/an	1 386 €/m <sup>2</sup>
Pujo-le-Plan	641	18 km <sup>2</sup>	36 h/km <sup>2</sup>	41.3%	4.4%	22 050 €/an	1 432 €/m <sup>2</sup>
Artassenx	262	5 km <sup>2</sup>	52 h/km <sup>2</sup>	42.4%	3.1%	22 720 €/an	843 €/m <sup>2</sup>
Cazères-sur-l'Adour	1 128	31 km <sup>2</sup>	36 h/km <sup>2</sup>	45%	4.6%	21 510 €/an	1 326 €/m <sup>2</sup>
Le Vignau (1 avis)	522	11 km <sup>2</sup>	47 h/km <sup>2</sup>	44.4%	4.4%	21 500 €/an	1 431 €/m <sup>2</sup>
Larrivière-Saint-Savin	583	16 km <sup>2</sup>	36 h/km <sup>2</sup>	41.7%	5.3%	23 470 €/an	1 484 €/m <sup>2</sup>
Hontanx	608	30 km <sup>2</sup>	20 h/km <sup>2</sup>	47%	4.1%	21 740 €/an	1 609 €/m <sup>2</sup>
Duhort-Bachen	700	34 km <sup>2</sup>	21 h/km <sup>2</sup>	42.4%	3.3%	22 650 €/an	1 148 €/m <sup>2</sup>
Saint-Maurice-sur-Adour (1 avis)	625	9 km <sup>2</sup>	69 h/km <sup>2</sup>	45.9%	3.8%	23 480 €/an	1 615 €/m <sup>2</sup>
Laglorieuse	626	11 km <sup>2</sup>	57 h/km <sup>2</sup>	45%	2.6%	24 900 €/an	1 605 €/m <sup>2</sup>

bien-dans-ma-ville.fr



# Vous aimez votre ville ? Notez-la !

Et faites-nous part de vos remarques constructives



Avec

**BIEN** dans ma **VILLE** 