



Version web

Ville de Cassagnes- Bégonhès

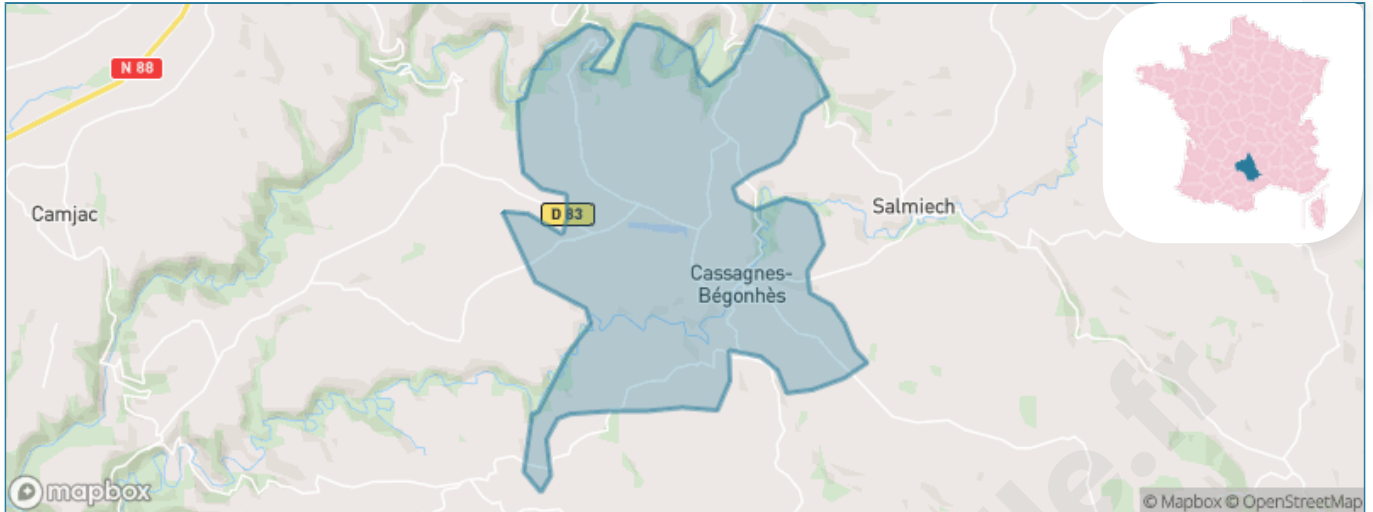
Présenté par

BIEN dans
ma **VILLE** 

Sommaire

Situation géographique	3
Statistiques sur la population	4
Evolution du nombre d'habitants	4
Tranche d'âge	5
0-14 ans	5
15-29 ans	5
30-44 ans	5
45-59 ans	5
60-74 ans	5
75-89 ans	5
90 ans et +	5
Activité professionnelle	5
Agriculteurs	5
Artisans, Commerçants	5
Cadres et sup.	5
Professions intermédiaires	5
Employé	5
Ouvrier	5
Retraité	5
Autres	5
Niveau de diplôme	6
Sans diplôme ou CEP	6
Brevet, BEPC, DNB	6
CAP-BEP ou équivalent	6
BAC ou équivalent	6
BAC+2	6
BAC+3 ou +4	6
BAC+5 ou plus	6
Composition des ménages	6
Couple sans enfant	6
Couple avec enfant(s)	6
Famille monoparentale	6
Colocation / Autre	6
Personnes seules	6
Profils électoraux	7
Premier tour	7
Sécurité	8
Evolution du nombre d'infractions	8
Pour comparer	9
Services à la population	10
Commerce	10
Éducation	10
Villes autour de Cassagnes-Bégonhès	11

Situation géographique



i Informations clés

- **Région** : Occitanie
- **Département** : Aveyron
- **Code postal** : 12120
- **Superficie** : 30 km²



AVEYRON



LE DÉPARTEMENT

Statistiques sur la population



Nombre d'habitants

952



Age moyen

47 ans



Pop active

44.4%



Taux chômage

4.8%



Pop densité

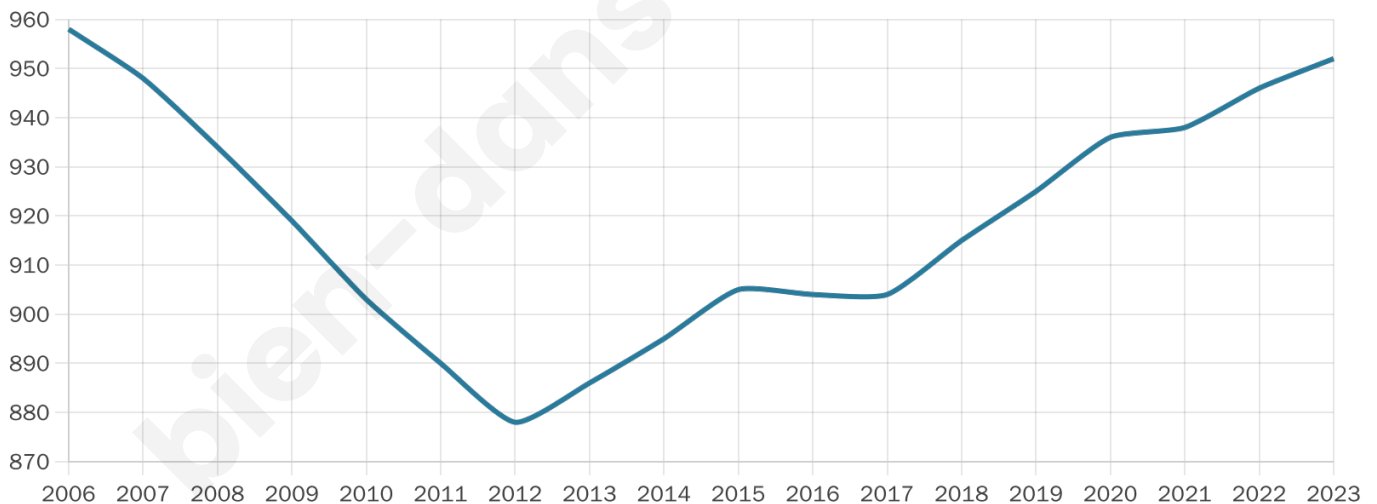
32 h/km²



Revenu moyen

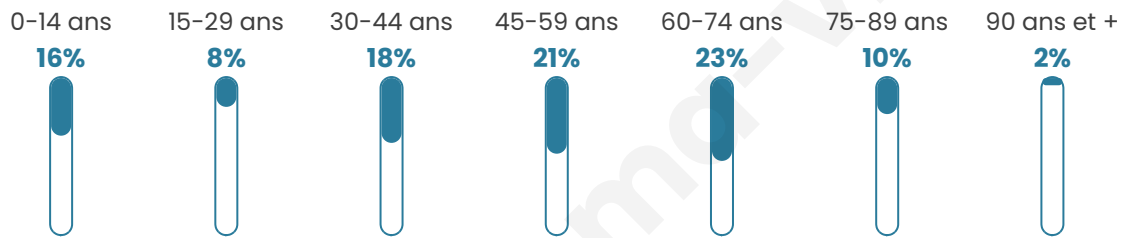
21 150 €/an

Evolution du nombre d'habitants

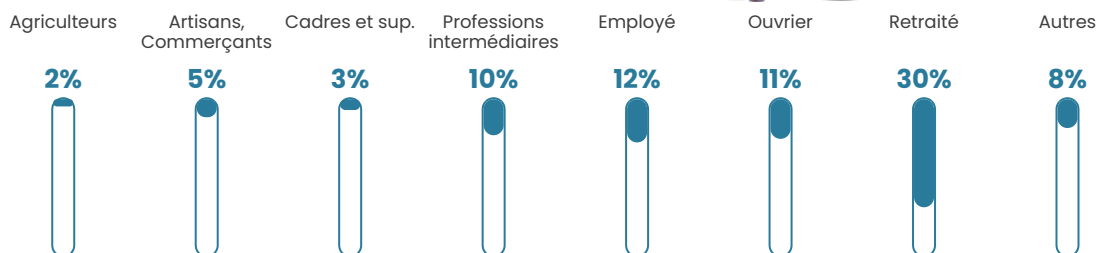


Sources : Institut national de la statistique et des études économiques (insee) selon Les dernières parutions officielles de 2024 portant sur les années 2020, 2021 et 2022.


Tranche d'âge




Activité professionnelle



Niveau de diplôme













Composition des ménages





Profils électoraux

Premier tour

	Emmanuel MACRON	30.92 %
	Marine LE PEN	22.02 %
	Jean-Luc MÉLENCHON	14.48 %
	Jean LASSALLE	9.50 %
	Valérie PÉCRESSÉ	6.79 %
	Éric ZEMMOUR	5.43 %
	Yannick JADOT	4.07 %
	Nicolas DUPONT- AIGNAN	2.26 %
	Anne HIDALGO	1.96 %
	Fabien ROUSSEL	1.66 %
	Nathalie ARTHAUD	0.60 %
	Philippe POUTOU	0.30 %

Second tour

	Emmanuel MACRON	55,24 %
	Marine LE PEN	44,76 %

808 inscrits

Participation : 82.67%

Votes blancs : 5.69%

Votes nuls : 4.34%

808 inscrits

Participation : 84.28%

Votes blancs : 1.47%

Votes nuls : 1.17%

Sécurité



Agressions physiques / sexuelles

0



Cambriolages

0



Vols / dégradations

0



Stupéfiants

0

Evolution du nombre d'infractions



Pour comparer

(en proportion du nombre d'habitants)



Sources : Bases statistiques communale, départementale et régionale de la délinquance enregistrée par la police et la gendarmerie nationales selon les dernières parutions officielles de 2025 portant sur l'année 2024 ([data.gouv](https://data.gouv.fr)).

Agressions physiques / sexuelles : Violences sexuelles, coups et blessures volontaires intrafamiliaux, coups et blessures volontaires, autres coups, blessures volontaires et vols violents sans arme.

Cambriolages : Cambriolages de logements.

Vols : Vols avec armes, vols d'accessoires sur véhicules, vols dans les véhicules, vols de véhicules, vols sans violence contre des personnes, destructions, dégradations volontaires et escroqueries.

Stupéfiants : Trafic de stupéfiants dont (AFD) et usage de stupéfiants.

Services à la population



Commerce

Hypermarché	X <u>Blaye-les-Mines</u> 34km
Supermarché	1
Superette	X <u>Rignac</u> 1km
Boulangerie	X <u>Salmiech</u> 3km
Boucherie	X <u>Salmiech</u> 4km
Restaurant	X <u>Salmiech</u> 4km
Garage	5
Station-service	1
Banque	1
La poste	X <u>Centrès</u> 7km
Coiffeur	5
Tabac	X <u>Baraqueville</u> 15km
Bars / discothèque	2
Bibliothèque	1
Cinéma	X <u>Baraqueville</u> 15km
Vétérinaire	1



Santé

Pharmacie	1
Hôpital	X <u>Olemps</u> 20km
Laboratoire d'analyses médicales	X <u>Luc-la-Primaube</u> 14km
Etablissement pour handicapé	X <u>Baraqueville</u> 14km
EHPA	X <u>Salmiech</u> 3km
Médecin	1
Dentiste	1
Chirurgien	X <u>Rodez</u> 21km
Dermatologue	X <u>Rodez</u> 21km
Anesthésiste	X <u>Albi</u> 39km
Gastro-entérologue	X <u>Rodez</u> 21km
Gynécologue	X <u>Albi</u> 39km
Cancérologue	X <u>Castres</u> 66km
Neurologue	X <u>Rodez</u> 21km
Ophthalmologue	X <u>Rodez</u> 21km
ORL	X <u>Rodez</u> 21km
Cardiologue	X <u>Rodez</u> 22km
Pédiatre	X <u>Rodez</u> 22km
Pneumologue	X <u>Rodez</u> 21km
Psychologue	X <u>Rodez</u> 21km
Radiologue	X <u>Luc-la-Primaube</u> 14km
Rhumatologue	X <u>Rodez</u> 21km
Sage-femme	X <u>Luc-la-Primaube</u> 14km



Éducation

Crèche	1
Ecole maternelle Public	X <u>Luc-la-Primaube</u> 14km
Ecole maternelle Privé	X <u>Espalion</u> 43km
Ecole primaire Public	1
Ecole primaire Privé	1
Collège Public	X <u>Baraqueville</u> 14km
Collège Privé	1
Lycée Public	X <u>Rodez</u> 20km
Lycée Privé	X <u>Rodez</u> 20km

Sources : Base Sirene des entreprises et de leurs établissements selon les dernières parutions officielles de 2025 portant sur l'année 2024 ([data.gouv](#)). Liste, localisation et tarifs des professionnels de santé selon les dernières parutions officielles de 2025 portant sur l'année 2024 ([opendatasoft](#)) et FINISS Extraction du Fichier des établissements selon les dernières parutions officielles de 2025 portant sur l'année 2024 ([data.gouv](#)). Adresse et géolocalisation des établissements d'enseignement du premier et second degrés selon les dernières parutions officielles de 2025 portant sur l'année 2024 ([data.education.gouv](#))

Villes autour de Cassagnes-Bégonhès

Ville	Habitants	Superficie	Pop densité	Pop active	Taux chômage	Revenu moyen	Prix immobilier
Salmiech	757	28 km ²	27 h/km ²	42.5%	3%	22 230 €/an	1 143 €/m ²
Auriac-Lagast	228	30 km ²	8 h/km ²	42.5%	2.6%	19 270 €/an	724 €/m ²
Rullac-Saint-Cirq (1 avis)	340	32 km ²	11 h/km ²	41.5%	3.5%	19 150 €/an	1 045 €/m ²
Sainte-Juliette-sur-Viaur	645	16 km ²	40 h/km ²	45.3%	1.4%	24 470 €/an	1 369 €/m ²
La Selve	562	48 km ²	12 h/km ²	43.6%	2.3%	19 640 €/an	682 €/m ²
Comps-la-Grand-Ville	636	22 km ²	29 h/km ²	48.7%	2.4%	22 850 €/an	1 108 €/m ²
Meljac	141	9 km ²	16 h/km ²	31.2%	3.5%	19 770 €/an	925 €/m ²
Calmont	2 192	30 km ²	73 h/km ²	46.3%	2.2%	25 540 €/an	1 873 €/m ²
Centrès (1 avis)	462	36 km ²	13 h/km ²	44.6%	6.9%	18 170 €/an	741 €/m ²
Camboulazet	412	14 km ²	29 h/km ²	50%	1.2%	23 240 €/an	1 176 €/m ²
Durenque	515	33 km ²	16 h/km ²	41.4%	3.9%	19 770 €/an	914 €/m ²
Manhac	877	18 km ²	49 h/km ²	55.3%	2.7%	24 030 €/an	1 704 €/m ²
Arviu	774	46 km ²	17 h/km ²	41.1%	2.1%	21 580 €/an	1 014 €/m ²
Lédergues	677	36 km ²	19 h/km ²	39.6%	4.4%	21 080 €/an	464 €/m ²
Camjac	576	23 km ²	25 h/km ²	42.9%	1.6%	21 690 €/an	1 094 €/m ²

bien-dans-ma-ville.fr



Vous aimez votre ville ? Notez-la !

Et faites-nous part de vos remarques constructives



Avec

BIEN dans
ma **VILLE** 