



Version web

Ville de Cartelègue

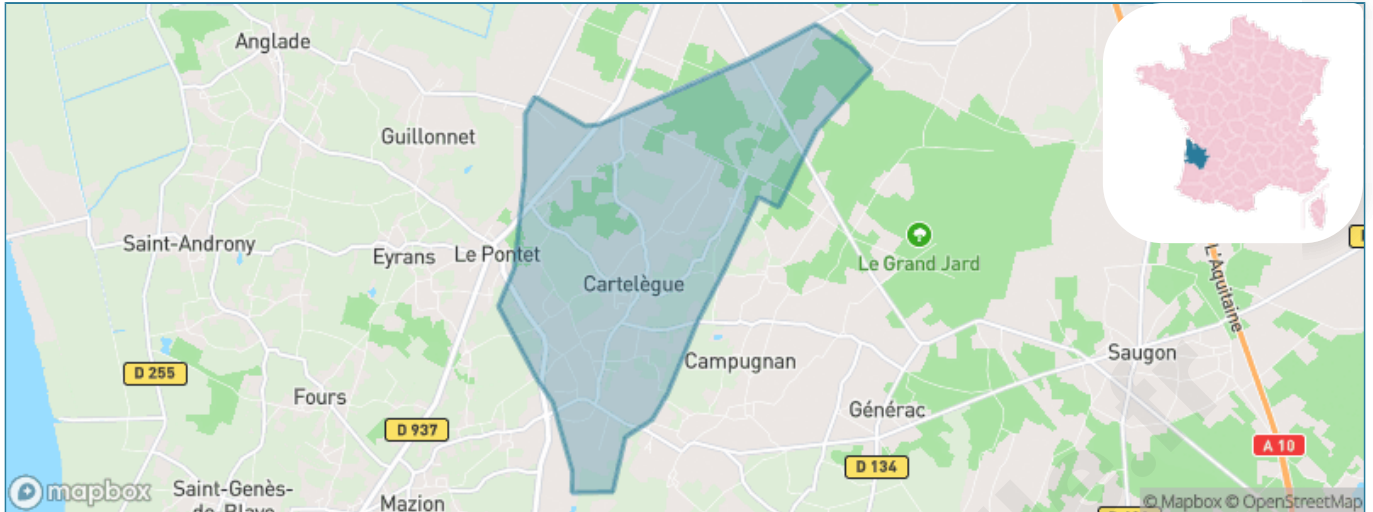
Présenté par

BIEN dans
ma **VILLE** 

Sommaire

Situation géographique	3
Statistiques sur la population	4
Evolution du nombre d'habitants	4
Tranche d'âge	5
0-14 ans	5
15-29 ans	5
30-44 ans	5
45-59 ans	5
60-74 ans	5
75-89 ans	5
90 ans et +	5
Activité professionnelle	5
Agriculteurs	5
Artisans, Commerçants	5
Cadres et sup.	5
Professions intermédiaires	5
Employé	5
Ouvrier	5
Retraité	5
Autres	5
Niveau de diplôme	6
Sans diplôme ou CEP	6
Brevet, BEPC, DNB	6
CAP-BEP ou équivalent	6
BAC ou équivalent	6
BAC+2	6
BAC+3 ou +4	6
BAC+5 ou plus	6
Composition des ménages	6
Couple sans enfant	6
Couple avec enfant(s)	6
Famille monoparentale	6
Colocation / Autre	6
Personnes seules	6
Profil électoraux	7
Premier tour	7
Sécurité	8
Evolution du nombre d'infractions	8
Pour comparer	9
Services à la population	10
Commerce	10
Éducation	10
Villes autour de Cartelègue	11
Avis sur la ville de Cartelègue	12
Moyenne par critère	12
Villes autour de Cartelègue	12
Répartition des avis par note	12
Répartition des avis par note	12

Situation géographique



i Informations clés

- **Région** : Nouvelle-Aquitaine
- **Département** : Gironde
- **Code postal** : 33390
- **Superficie** : 11 km²



Statistiques sur la population



Nombre d'habitants

1 334



Age moyen

41 ans



Pop active

42.7%



Taux chômage

12.1%



Pop densité

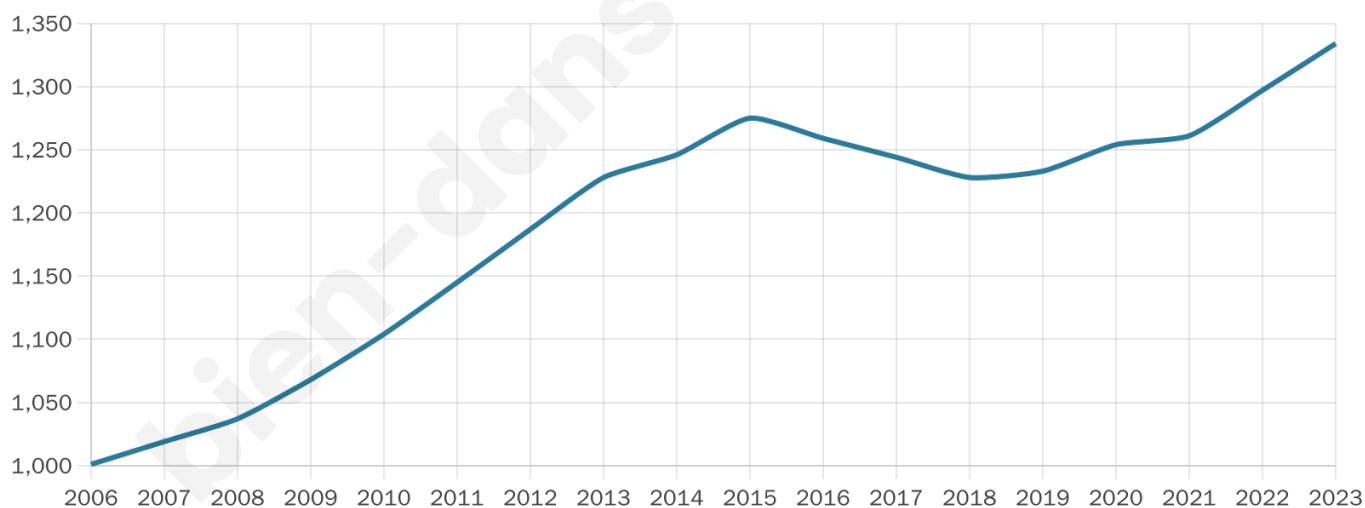
121 h/km²



Revenu moyen

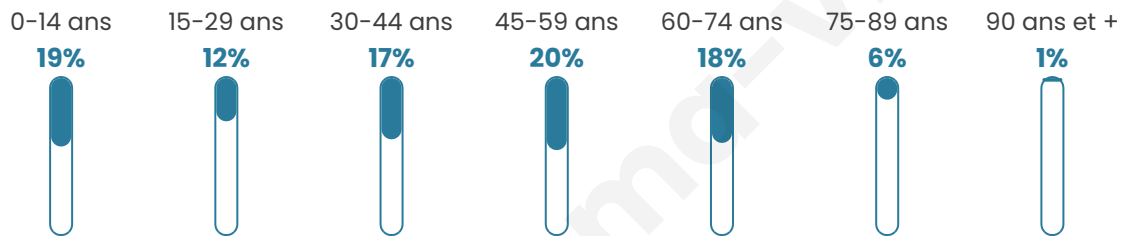
20 510 €/an

Evolution du nombre d'habitants

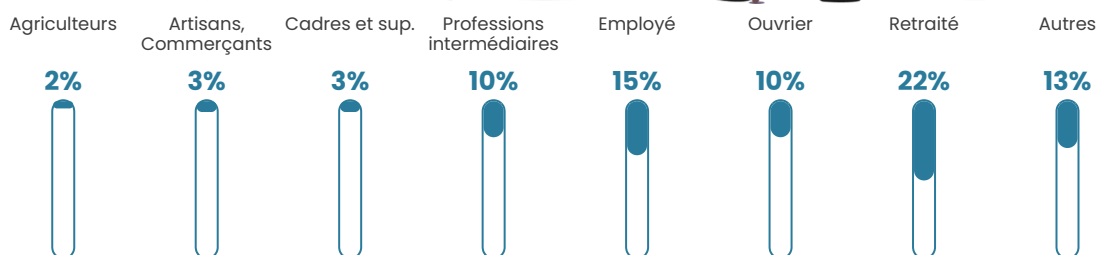


Sources : Institut national de la statistique et des études économiques (insee) selon Les dernières parutions officielles de 2024 portant sur les années 2020, 2021 et 2022.

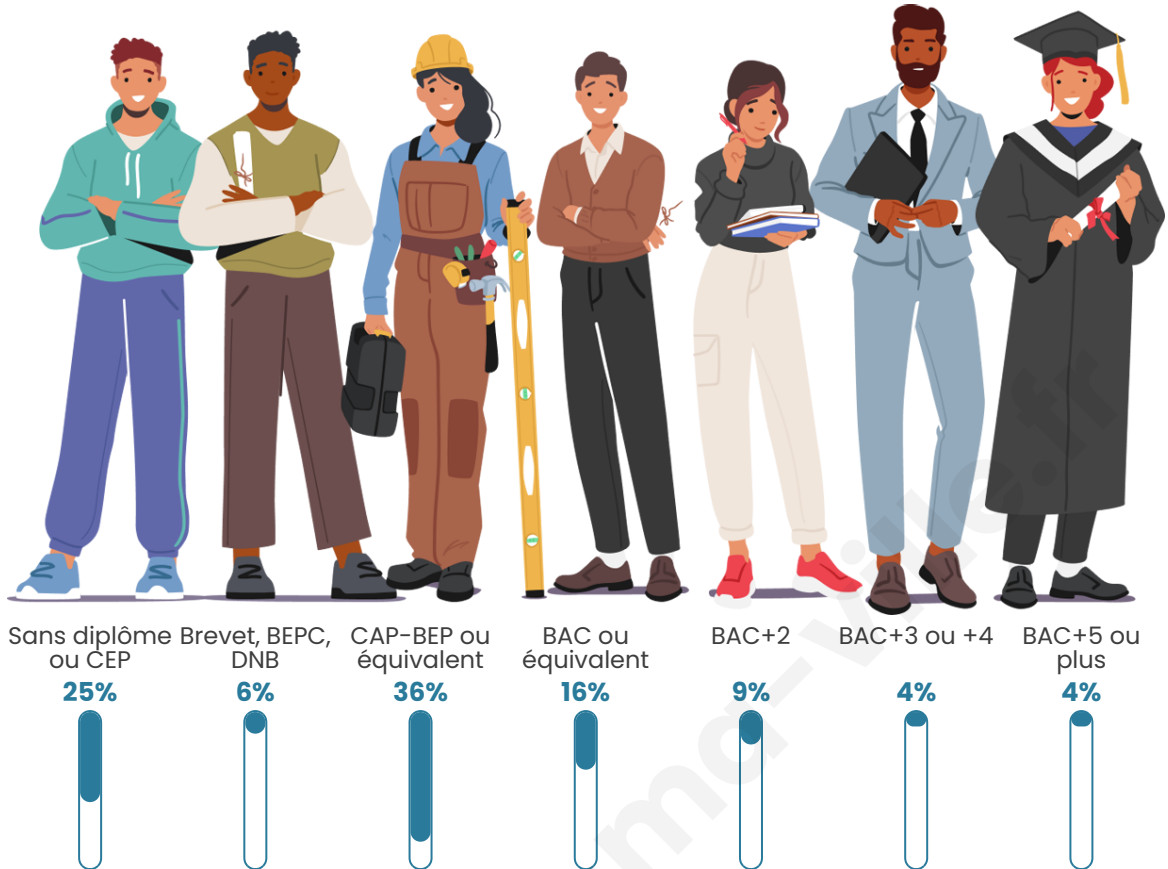
Tranche d'âge




Activité professionnelle



Niveau de diplôme















Composition des ménages



Profils électoraux

Premier tour

	Marine LE PEN	38.61 %
	Emmanuel MACRON	18.58 %
	Jean-Luc MÉLENCHON	18.58 %
	Jean LASSALLE	6.97 %
	Éric ZEMMOUR	4.50 %
	Valérie PÉCRESSE	3.48 %
	Yannick JADOT	2.32 %
	Anne HIDALGO	2.18 %
	Fabien ROUSSEL	1.60 %
	Nicolas DUPONT-AIGNAN	1.31 %
	Philippe POUTOU	1.16 %
	Nathalie ARTHAUD	0.73 %



882 inscrits

Participation : 79.71%

Votes blancs : 1.56%

Votes nuls : 0.43%

Second tour

	Emmanuel MACRON	39,27 %
	Marine LE PEN	60,73 %

881 inscrits

Participation : 78.32%

Votes blancs : 6.38%

Votes nuls : 2.46%

Sécurité



Agressions physiques / sexuelles

0



Cambriolages

0



Vols / dégradations

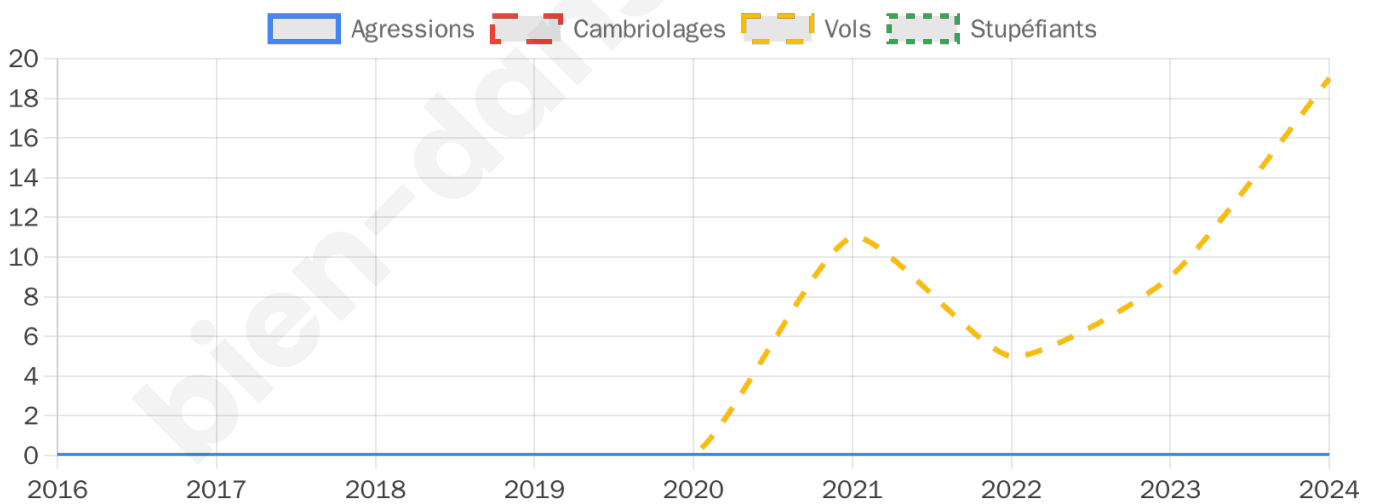
19



Stupéfiants

0

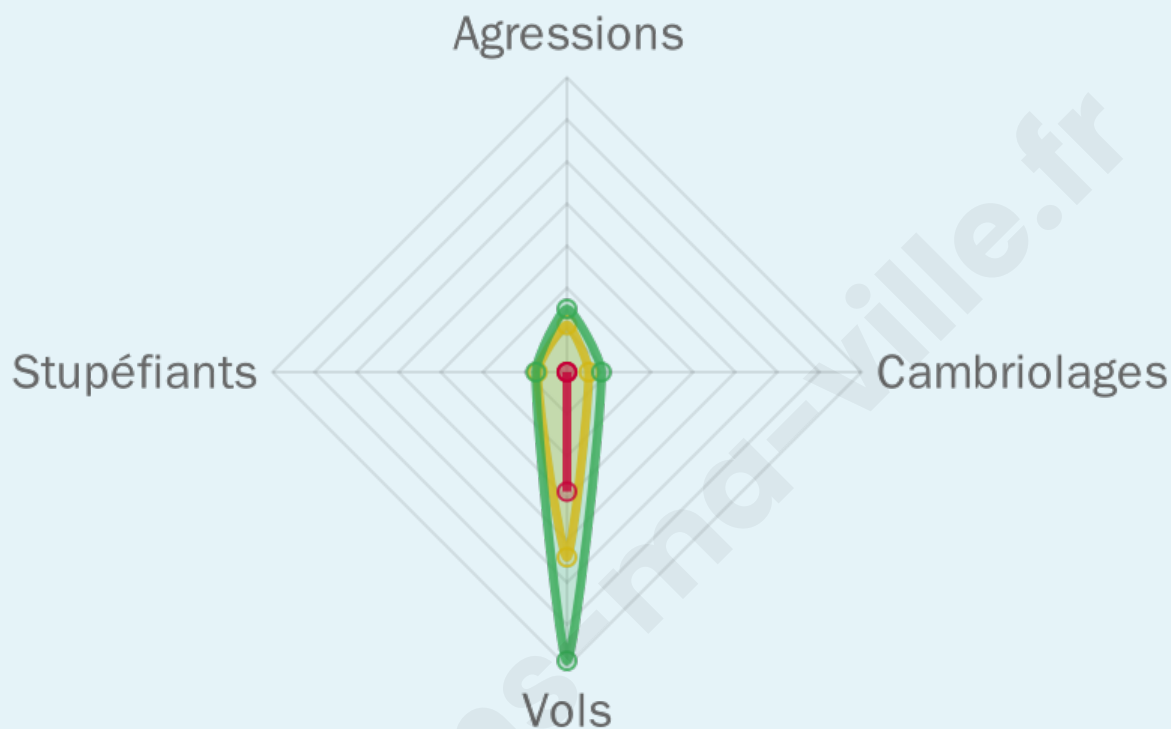
Evolution du nombre d'infractions



Pour comparer

(en proportion du nombre d'habitants)

■ Ville ■ Département ■ Région



Sources : Bases statistiques communale, départementale et régionale de la délinquance enregistrée par la police et la gendarmerie nationales selon les dernières parutions officielles de 2025 portant sur l'année 2024 ([data.gouv](https://data.gouv.fr)).

Agressions physiques / sexuelles : Violences sexuelles, coups et blessures volontaires intrafamiliaux, coups et blessures volontaires, autres coups, blessures volontaires et vols violents sans arme.

Cambriolages : Cambriolages de logements.

Vols : Vols avec armes, vols d'accessoires sur véhicules, vols dans les véhicules, vols de véhicules, vols sans violence contre des personnes, destructions, dégradations volontaires et escroqueries.

Stupéfiants : Trafic de stupéfiants dont (AFD) et usage de stupéfiants.

Services à la population



Commerce

Hypermarché	X Cars 8km
Supermarché	X Étauliers 5km
Superette	X Saint-Paul 4km
Boulangerie	X Étauliers 4km
Boucherie	X Eyrans 2km
Restaurant	1
Garage	X Eyrans 2km
Station-service	X Eyrans 3km
Banque	X Blaye 9km
La poste	2
Coiffeur	1
Tabac	X Eyrans 2km
Bars / discothèque	X Saint-Paul 5km
Bibliothèque	X Blaye 9km
Cinéma	X Blaye 8km
Vétérinaire	X Campugnan 2km



Santé

Pharmacie	1
Hôpital	X Saint-Girons-d'Aiguevives 6km
Laboratoire d'analyses médicales	X Blaye 8km
Etablissement pour handicapé	X Braud-et-Saint-Louis 8km
EHPA	X Blaye 8km
Médecin	2
Dentiste	1
Chirurgien	X Braud-et-Saint-Louis 8km
Dermatologue	X Braud-et-Saint-Louis 8km
Anesthésiste	X Saint-André-de-Cubzac 23km
Gastro-entérologue	X Saint-André-de-Cubzac 24km
Gynécologue	X Blaye 8km
Cancérologue	X Bordeaux 36km
Neurologue	X Ambarès-et-Lagrave 28km
Ophtalmologue	X Braud-et-Saint-Louis 8km
ORL	X Braud-et-Saint-Louis 8km
Cardiologue	X Saint-Christoly-de-Blaye 8km
Pédiatre	X Saint-André-de-Cubzac 24km
Pneumologue	X Jonzac 31km
Psychologue	X Saint-André-de-Cubzac 24km
Radiologue	X Braud-et-Saint-Louis 8km
Rhumatologue	X Étauliers 5km
Sage-femme	X Saint-Ciers-sur-Gironde 12km



Éducation

Crèche	X Saint-Paul 3km
Ecole maternelle Public	X Mazion 3km
Ecole maternelle Privé	X Bordeaux 37km
Ecole primaire Public	1
Ecole primaire Privé	X Blaye 9km
Collège Public	X Blaye 9km
Collège Privé	X Blaye 9km
Lycée Public	X Blaye 9km
Lycée Privé	X Pauillac 13km

Sources : Base Sirene des entreprises et de leurs établissements selon les dernières parutions officielles de 2025 portant sur l'année 2024 ([data.gouv](#)). Liste, localisation et tarifs des professionnels de santé selon les dernières parutions officielles de 2025 portant sur l'année 2024 ([opendatasoft](#)) et FINISS Extraction du Fichier des établissements selon les dernières parutions officielles de 2025 portant sur l'année 2024 ([data.gouv](#)). Adresse et géolocalisation des établissements d'enseignement du premier et second degrés selon les dernières parutions officielles de 2025 portant sur l'année 2024 ([data.education.gouv](#))

Villes autour de Cartelègue

Ville	Habitants	Superficie	Pop densité	Pop active	Taux chômage	Revenu moyen	Prix immobilier
Campugnan	516	6 km ²	86 h/km ²	45.9%	6.2%	21 770 €/an	1 256 €/m ²
Générac	549	9 km ²	61 h/km ²	44.1%	4.7%	20 760 €/an	1 397 €/m ²
Eyrans (1 avis)	756	4 km ²	189 h/km ²	43.9%	4.5%	21 940 €/an	1 168 €/m ²
Mazion	537	3 km ²	179 h/km ²	48.2%	7.4%	19 810 €/an	1 265 €/m ²
Saint-Paul	1 020	10 km ²	102 h/km ²	43.7%	5.4%	21 340 €/an	1 520 €/m ²
Étauliers (2 avis)	1 662	13 km ²	128 h/km ²	40.6%	6%	20 490 €/an	1 149 €/m ²
Fours	260	4 km ²	65 h/km ²	47.7%	3.8%	21 790 €/an	2 199 €/m ²
Saint-Genès-de-Blaye (1 avis)	491	7 km ²	70 h/km ²	46.6%	5.3%	23 830 €/an	1 479 €/m ²
Saint-Androny (1 avis)	582	11 km ²	53 h/km ²	49.3%	5.5%	19 920 €/an	1 234 €/m ²
Saint-Girons-d'Aiguevives	971	11 km ²	88 h/km ²	50.7%	6.3%	21 090 €/an	1 196 €/m ²
Saint-Seurin-de-Cursac	771	2 km ²	386 h/km ²	45.3%	4.7%	21 280 €/an	1 564 €/m ²
Anglade	887	13 km ²	68 h/km ²	43.3%	4.4%	20 630 €/an	1 425 €/m ²
Cars	1 227	11 km ²	112 h/km ²	41.8%	5.4%	22 630 €/an	1 131 €/m ²
Saint-Martin-Lacaussade (1 avis)	1 171	3 km ²	390 h/km ²	45.1%	6.7%	23 070 €/an	1 179 €/m ²
Saugon	504	15 km ²	34 h/km ²	48.6%	6.5%	20 830 €/an	1 674 €/m ²

Avis sur la ville de Cartelègue



Moyenne par critère



Villes autour de Cartelègue

Ville	Note globale	Sécurité	Éducation	Sport Loisir	Environnement	Vie pratique
Campugnan	-	-	-	-	-	-
Générac	-	-	-	-	-	-
Eyrans (1 avis)	4.2	4.0	5.0	4.0	4.0	4.0
Mazion	-	-	-	-	-	-
Saint-Paul	-	-	-	-	-	-
Étauliers (2 avis)	3.9	4.0	4.5	3.5	4.0	3.5
Fours	-	-	-	-	-	-
Saint-Genès-de-Blaye (1 avis)	0.8	3.0	0.0	0.0	1.0	0.0
Saint-Androny (1 avis)	1.4	2.0	2.0	0.0	3.0	0.0
Saint-Girons-d'Aiguevives	-	-	-	-	-	-
Saint-Seurin-de-Cursac	-	-	-	-	-	-
Anglade	-	-	-	-	-	-
Cars	-	-	-	-	-	-
Saint-Martin-Lacaussade (1 avis)	4.4	5.0	5.0	4.0	5.0	3.0
Saugon	-	-	-	-	-	-



Vous aimez votre ville ? Notez-la !

Et faites-nous part de vos remarques constructives



Avec

BIEN dans ma **VILLE** 