



Version web

# Ville de Carspach

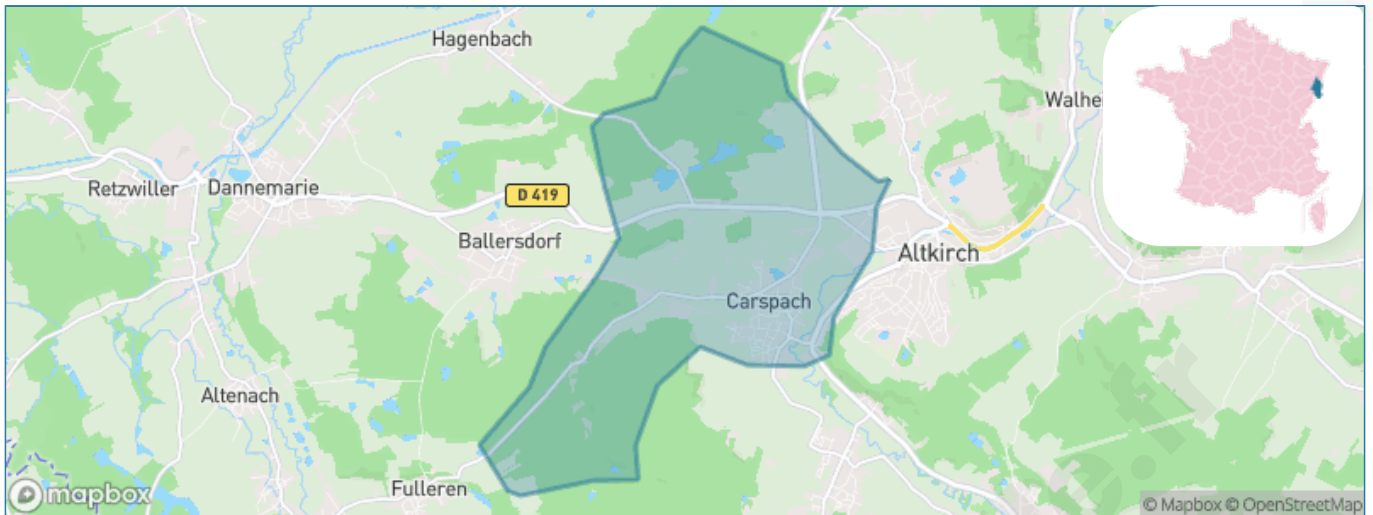
Présenté par

**BIEN** dans  
ma **VILLE** 

# Sommaire

Situation géographique .....	3
Statistiques sur la population .....	4
Evolution du nombre d'habitants .....	4
Tranche d'âge .....	5
0-14 ans .....	5
15-29 ans .....	5
30-44 ans .....	5
45-59 ans .....	5
60-74 ans .....	5
75-89 ans .....	5
90 ans et + .....	5
Activité professionnelle .....	5
Agriculteurs .....	5
Artisans, Commerçants .....	5
Cadres et sup. ....	5
Professions intermédiaires .....	5
Employé .....	5
Ouvrier .....	5
Retraité .....	5
Autres .....	5
Niveau de diplôme .....	6
Sans diplôme ou CEP .....	6
Brevet, BEPC, DNB .....	6
CAP-BEP ou équivalent .....	6
BAC ou équivalent .....	6
BAC+2 .....	6
BAC+3 ou +4 .....	6
BAC+5 ou plus .....	6
Composition des ménages .....	6
Couple sans enfant .....	6
Couple avec enfant(s) .....	6
Famille monoparentale .....	6
Colocation / Autre .....	6
Personnes seules .....	6
Profil électoraux .....	7
Premier tour .....	7
Sécurité .....	8
Evolution du nombre d'infractions .....	8
Pour comparer .....	9
Services à la population .....	10
Commerce .....	10
Éducation .....	10
Villes autour de Carspach .....	11
Avis sur la ville de Carspach .....	12
Moyenne par critère .....	12
Villes autour de Carspach .....	12
Répartition des avis par note .....	12
Répartition des avis par note .....	12

# Situation géographique



## i Informations clés

- **Région** : Grand Est
- **Département** : Haut-Rhin
- **Code postal** : 68130
- **Superficie** : 17 km<sup>2</sup>



# Statistiques sur la population



Nombre d'habitants

**2 091**



Age moyen

**42 ans**



Pop active

**51.3%**



Taux chômage

**4.9%**



Pop densité

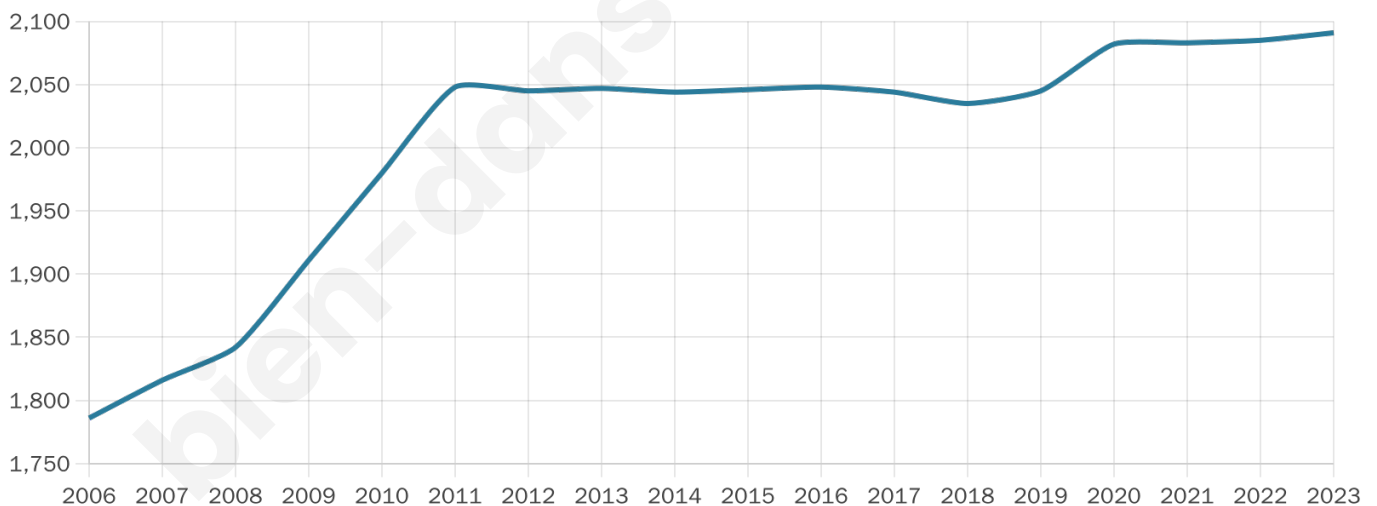
**123 h/km<sup>2</sup>**



Revenu moyen

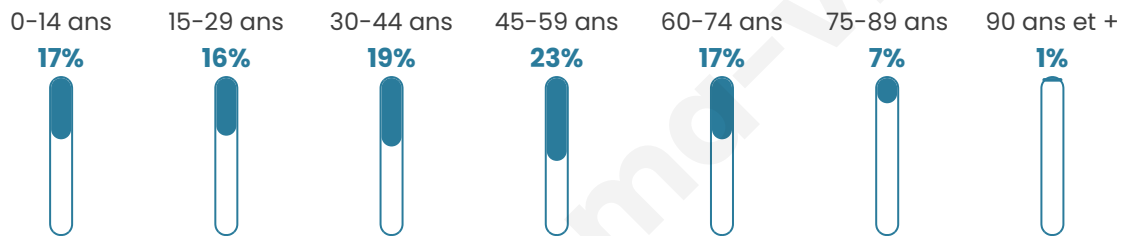
**28 260 €/an**

## Evolution du nombre d'habitants

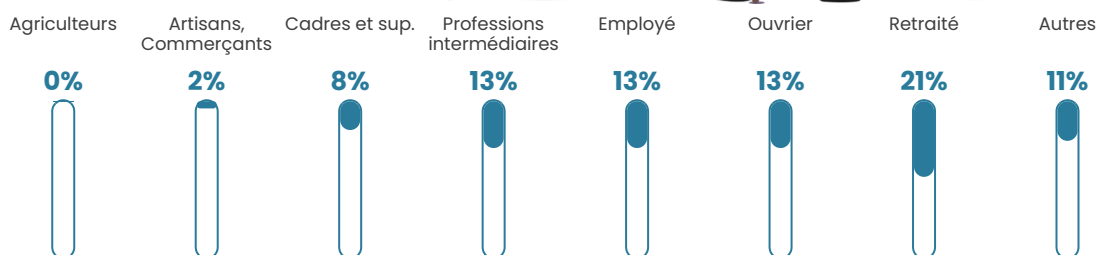


Sources : Institut national de la statistique et des études économiques (insee) selon Les dernières parutions officielles de 2024 portant sur les années 2020, 2021 et 2022.

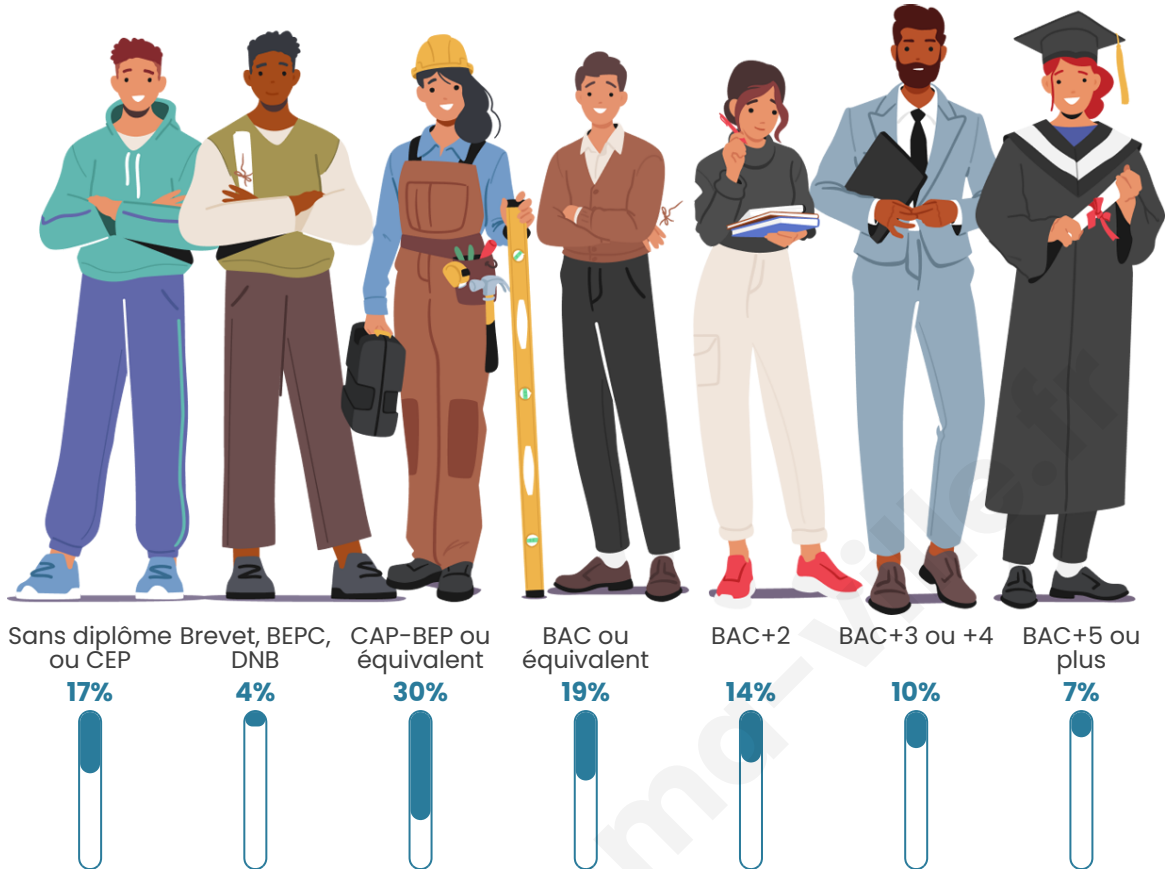
## Tranche d'âge




## Activité professionnelle



## Niveau de diplôme



## Composition des ménages



# Profils électoraux

## Premier tour

	Emmanuel MACRON	28.71 %
	Marine LE PEN	28.05 %
	Jean-Luc MÉLENCHON	13.86 %
	Éric ZEMMOUR	8.66 %
	Yannick JADOT	6.11 %
	Valérie PÉCRESE	4.04 %
	Nicolas DUPONT-AIGNAN	3.96 %
	Jean LASSALLE	3.47 %
	Anne HIDALGO	0.99 %
	Nathalie ARTHAUD	0.83 %
	Philippe POUTOU	0.83 %
	Fabien ROUSSEL	0.50 %



### 1 615 inscrits

Participation : 77.52%

Votes blancs : 2.64%

Votes nuls : 0.56%

## Second tour

	Emmanuel MACRON	51,7 %
	Marine LE PEN	48,3 %

### 1 615 inscrits

Participation : 76.16%

Votes blancs : 5.28%

Votes nuls : 1.63%

# Sécurité



Agressions physiques / sexuelles

0



Cambriolages

0



Vols / dégradations

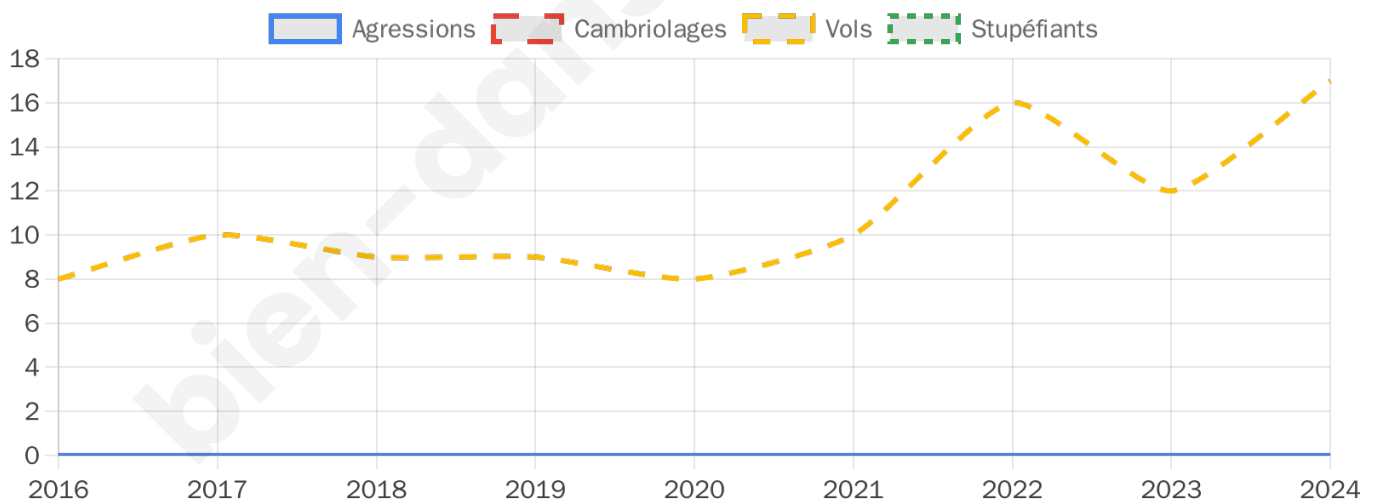
17



Stupéfiants

0

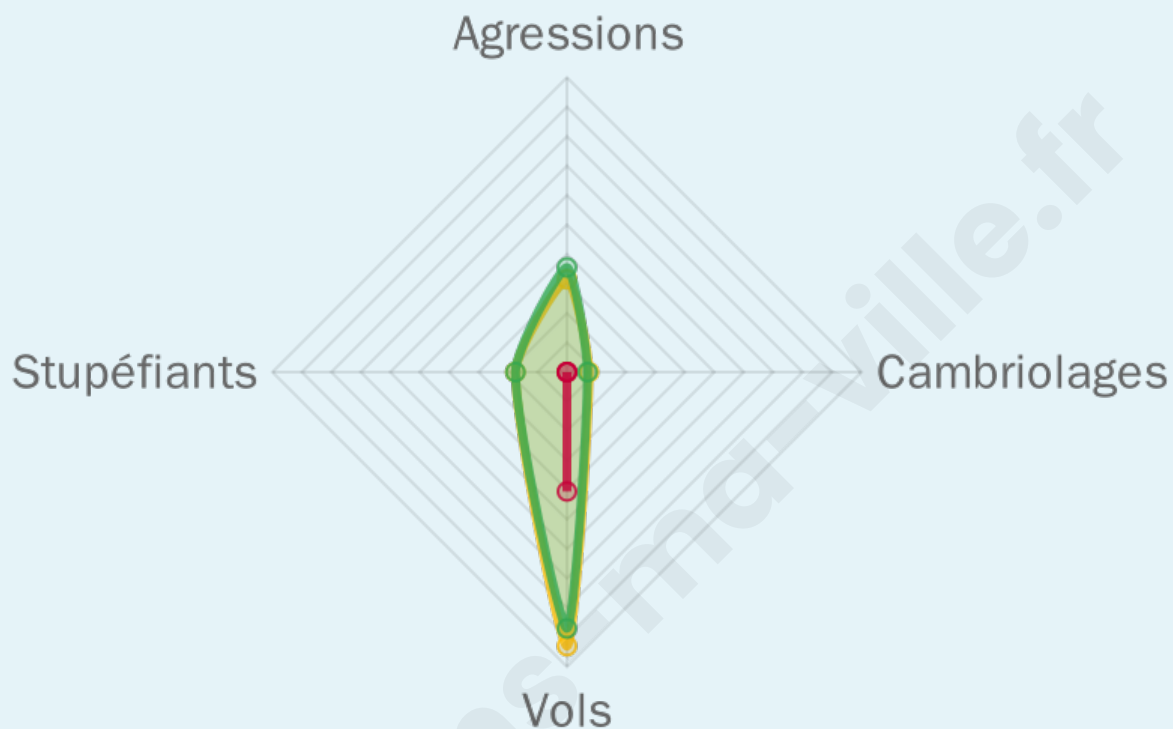
## Evolution du nombre d'infractions



## Pour comparer

(en proportion du nombre d'habitants)

■ Ville ■ Département ■ Région



Sources : Bases statistiques communale, départementale et régionale de la délinquance enregistrée par la police et la gendarmerie nationales selon les dernières parutions officielles de 2025 portant sur l'année 2024 ([data.gouv](https://data.gouv.fr)).

Agressions physiques / sexuelles : Violences sexuelles, coups et blessures volontaires intrafamiliaux, coups et blessures volontaires, autres coups, blessures volontaires et vols violents sans arme.

Cambriolages : Cambriolages de logements.

Vols : Vols avec armes, vols d'accessoires sur véhicules, vols dans les véhicules, vols de véhicules, vols sans violence contre des personnes, destructions, dégradations volontaires et escroqueries.

Stupéfiants : Trafic de stupéfiants dont (AFD) et usage de stupéfiants.

# Services à la population



## Commerce

Hypermarché	X <a href="#">Altkirch</a> 2km
Supermarché	1
Superette	X <a href="#">Altkirch</a> 1km
Boulangerie	X <a href="#">Altkirch</a> 2km
Boucherie	2
Restaurant	3
Garage	1
Station-service	X <a href="#">Altkirch</a> 3km
Banque	1
La poste	X <a href="#">Altkirch</a> 1km
Coiffeur	2
Tabac	1
Bars / discothèque	X <a href="#">Altkirch</a> 2km
Bibliothèque	X <a href="#">Balschwiller</a> 7km
Cinéma	X <a href="#">Altkirch</a> 2km
Vétérinaire	X <a href="#">Altkirch</a> 2km



## Santé

Pharmacie	X <a href="#">Altkirch</a> 2km
Hôpital	X <a href="#">Altkirch</a> 3km
Laboratoire d'analyses médicales	X <a href="#">Altkirch</a> 2km
Etablissement pour handicapé	X <a href="#">Altkirch</a> 1km
EHPA	X <a href="#">Altkirch</a> 3km
Médecin	X <a href="#">Altkirch</a> 1km
Dentiste	1
Chirurgien	X <a href="#">Altkirch</a> 2km
Dermatologue	X <a href="#">Mulhouse</a> 17km
Anesthésiste	X <a href="#">Altkirch</a> 3km
Gastro-entérologue	X <a href="#">Mulhouse</a> 14km
Gynécologue	X <a href="#">Altkirch</a> 2km
Cancérologue	X 0km
Neurologue	X <a href="#">Altkirch</a> 2km
Ophtalmologue	1
ORL	X <a href="#">Altkirch</a> 1km
Cardiologue	X <a href="#">Altkirch</a> 1km
Pédiatre	X <a href="#">Hirsingue</a> 4km
Pneumologue	X <a href="#">Mulhouse</a> 16km
Psychologue	X <a href="#">Altkirch</a> 2km
Radiologue	X <a href="#">Montreux-Vieux</a> 15km
Rhumatologue	X <a href="#">Mulhouse</a> 15km
Sage-femme	X <a href="#">Altkirch</a> 2km



## Éducation

Crèche	1
Ecole maternelle Public	1
Ecole maternelle Privé	X <a href="#">Muespach</a> 14km
Ecole primaire Public	1
Ecole primaire Privé	X <a href="#">Zillisheim</a> 11km
Collège Public	X <a href="#">Altkirch</a> 1km
Collège Privé	X <a href="#">Zillisheim</a> 11km
Lycée Public	X <a href="#">Altkirch</a> 1km
Lycée Privé	2

Sources : Base Sirene des entreprises et de leurs établissements selon les dernières parutions officielles de 2025 portant sur l'année 2024 ([data.gouv](#)). Liste, localisation et tarifs des professionnels de santé selon les dernières parutions officielles de 2025 portant sur l'année 2024 ([opendatasoft](#)) et FINISS Extraction du Fichier des établissements selon les dernières parutions officielles de 2025 portant sur l'année 2024 ([data.gouv](#)). Adresse et géolocalisation des établissements d'enseignement du premier et second degrés selon les dernières parutions officielles de 2025 portant sur l'année 2024 ([data.education.gouv](#))

## Villes autour de Carspach

Ville	Habitants	Superficie	Pop densité	Pop active	Taux chômage	Revenu moyen	Prix immobilier
Hirtzbach	1 418	13 km <sup>2</sup>	109 h/km <sup>2</sup>	52.2%	3.6%	27 760 €/an	NC
Altkirch (8 avis)	5 687	9 km <sup>2</sup>	632 h/km <sup>2</sup>	49.8%	6.2%	23 580 €/an	NC
Aspach	1 138	4 km <sup>2</sup>	285 h/km <sup>2</sup>	53.9%	4.7%	27 600 €/an	NC
Ballersdorf	818	10 km <sup>2</sup>	82 h/km <sup>2</sup>	52.1%	3.7%	27 060 €/an	NC
Hirsingue (2 avis)	2 122	12 km <sup>2</sup>	177 h/km <sup>2</sup>	48.8%	5.8%	24 940 €/an	NC
Wittersdorf	769	4 km <sup>2</sup>	192 h/km <sup>2</sup>	52.8%	4.6%	29 180 €/an	NC
Hagenbach	772	4 km <sup>2</sup>	193 h/km <sup>2</sup>	50.4%	2.7%	28 320 €/an	NC
Walheim (1 avis)	889	4 km <sup>2</sup>	222 h/km <sup>2</sup>	50.2%	2.6%	28 060 €/an	NC
Tagolsheim (2 avis)	991	3 km <sup>2</sup>	330 h/km <sup>2</sup>	50.4%	3.1%	27 650 €/an	NC
Fulleren	331	5 km <sup>2</sup>	66 h/km <sup>2</sup>	48.6%	2.7%	27 450 €/an	NC
Heidwiller	641	4 km <sup>2</sup>	160 h/km <sup>2</sup>	48.2%	2.3%	28 430 €/an	NC
Eglingen	358	3 km <sup>2</sup>	119 h/km <sup>2</sup>	57.8%	2.2%	29 330 €/an	NC
Heimersdorf	645	7 km <sup>2</sup>	92 h/km <sup>2</sup>	49.9%	7.1%	29 260 €/an	NC
Largitzen	352	5 km <sup>2</sup>	70 h/km <sup>2</sup>	50.9%	3.7%	30 210 €/an	NC
Saint-Bernard	607	6 km <sup>2</sup>	101 h/km <sup>2</sup>	45.5%	3.1%	27 400 €/an	NC

# Avis sur la ville de Carspach



## Moyenne par critère



## Villes autour de Carspach

Ville	Note globale	Sécurité	Éducation	Sport Loisir	Environnement	Vie pratique
Hirtzbach	-	-	-	-	-	-
Altkirch (8 avis)	3.5	3.9	3.8	3.6	3.1	3.3
Aspach	-	-	-	-	-	-
Ballersdorf	-	-	-	-	-	-
Hirsingue (2 avis)	<b>4.8</b>	<b>5.0</b>	<b>5.0</b>	<b>4.0</b>	<b>5.0</b>	<b>5.0</b>
Wittersdorf	-	-	-	-	-	-
Hagenbach	-	-	-	-	-	-
Walheim (1 avis)	2.0	<b>4.0</b>	2.0	<b>0.0</b>	3.0	<b>1.0</b>
Tagolsheim (2 avis)	2.4	2.0	<b>1.0</b>	3.0	3.5	2.5
Fulleren	-	-	-	-	-	-
Heidwiller	-	-	-	-	-	-
Eglingen	-	-	-	-	-	-
Heimersdorf	-	-	-	-	-	-
Largitzen	-	-	-	-	-	-
Saint-Bernard	-	-	-	-	-	-



# Vous aimez votre ville ? Notez-la !

Et faites-nous part de vos remarques constructives



Avec

**BIEN** dans ma **VILLE** 