



Version web

# Ville de Carrère

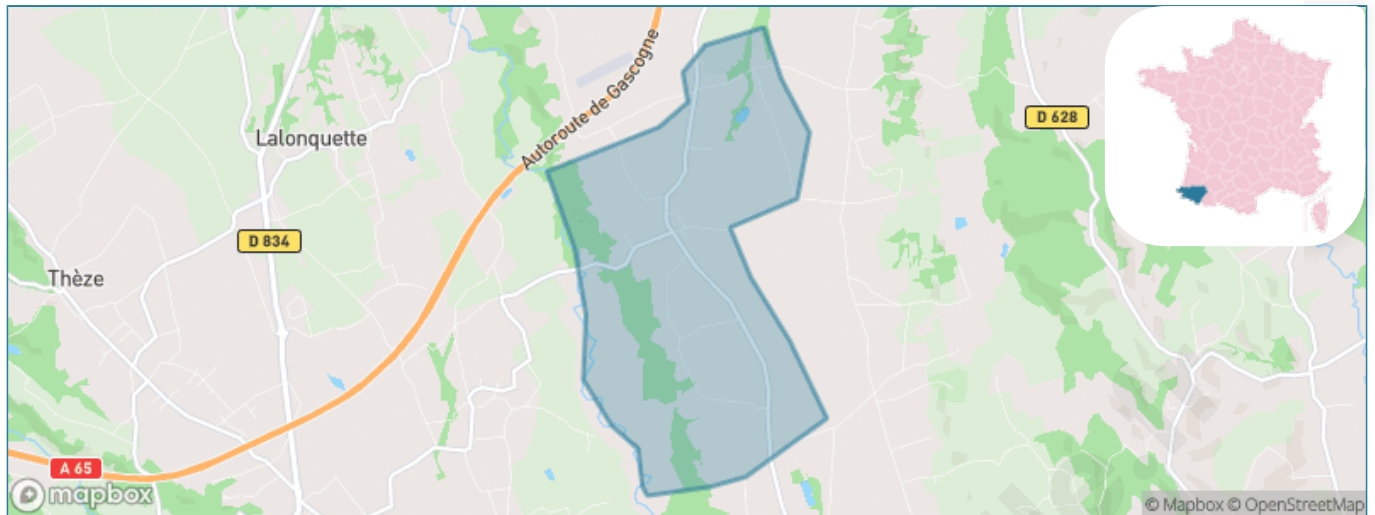
Présenté par

**BIEN** dans  
ma **VILLE** 

# Sommaire

Situation géographique .....	3
Statistiques sur la population .....	4
Evolution du nombre d'habitants .....	4
Tranche d'âge .....	5
0-14 ans .....	5
15-29 ans .....	5
30-44 ans .....	5
45-59 ans .....	5
60-74 ans .....	5
75-89 ans .....	5
90 ans et + .....	5
Activité professionnelle .....	5
Agriculteurs .....	5
Artisans, Commerçants .....	5
Cadres et sup. ....	5
Professions intermédiaires .....	5
Employé .....	5
Ouvrier .....	5
Retraité .....	5
Autres .....	5
Niveau de diplôme .....	6
Sans diplôme ou CEP .....	6
Brevet, BEPC, DNB .....	6
CAP-BEP ou équivalent .....	6
BAC ou équivalent .....	6
BAC+2 .....	6
BAC+3 ou +4 .....	6
BAC+5 ou plus .....	6
Composition des ménages .....	6
Couple sans enfant .....	6
Couple avec enfant(s) .....	6
Famille monoparentale .....	6
Colocation / Autre .....	6
Personnes seules .....	6
Profils électoraux .....	7
Premier tour .....	7
Sécurité .....	8
Evolution du nombre d'infractions .....	8
Pour comparer .....	9
Services à la population .....	10
Commerce .....	10
Éducation .....	10
Villes autour de Carrère .....	11

# Situation géographique



## i Informations clés

- **Région** : Nouvelle-Aquitaine
- **Département** : Pyrénées-Atlantiques
- **Code postal** : 64160
- **Superficie** : 6 km<sup>2</sup>



# Statistiques sur la population



Nombre d'habitants

**221**



Age moyen

**45 ans**



Pop active

**48.9%**



Taux chômage

**4.5%**



Pop densité

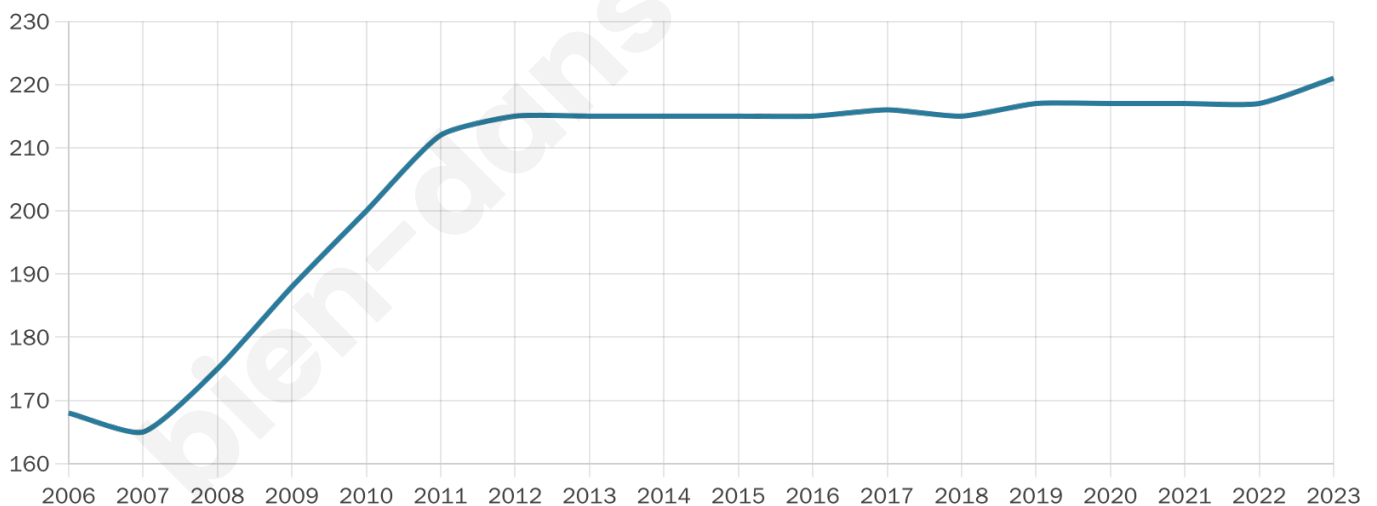
**37 h/km<sup>2</sup>**



Revenu moyen

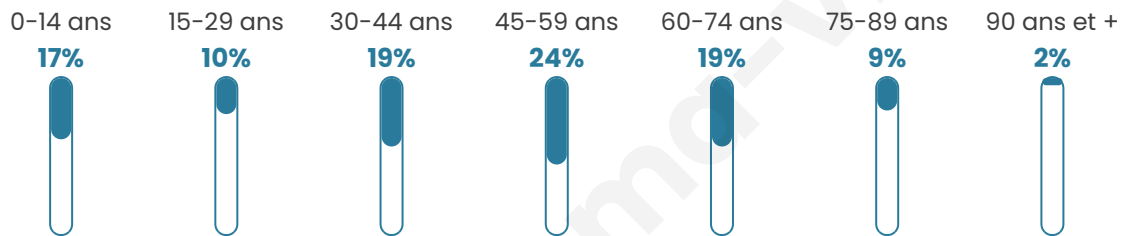
**23 130 €/an**

## Evolution du nombre d'habitants

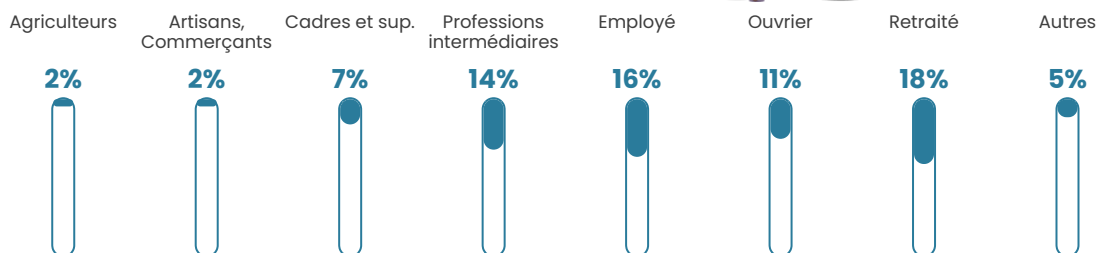


Sources : Institut national de la statistique et des études économiques (insee) selon Les dernières parutions officielles de 2024 portant sur les années 2020, 2021 et 2022.


## Tranche d'âge




## Activité professionnelle



## Niveau de diplôme















## Composition des ménages



# Profils électoraux

## Premier tour

	Marine LE PEN	31.03 %
	Emmanuel MACRON	28.28 %
	Jean-Luc MÉLENCHON	14.48 %
	Jean LASSALLE	10.34 %
	Éric ZEMMOUR	5.52 %
	Anne HIDALGO	3.45 %
	Valérie PÉCRESE	2.07 %
	Nathalie ARTHAUD	1.38 %
	Fabien ROUSSEL	1.38 %
	Yannick JADOT	1.38 %
	Philippe POUTOU	0.69 %
	Nicolas DUPONT- AIGNAN	0.00 %



### 177 inscrits

Participation : 84.18%

Votes blancs : 0.67%

Votes nuls : 2.01%

## Second tour

	Emmanuel MACRON	51,82 %
	Marine LE PEN	48,18 %

### 177 inscrits

Participation : 83.05%

Votes blancs : 4.76%

Votes nuls : 2.04%

# Sécurité



Agressions physiques / sexuelles

0



Cambriolages

0



Vols / dégradations

0



Stupéfiants

0

## Evolution du nombre d'infractions



## Pour comparer

(en proportion du nombre d'habitants)



Sources : Bases statistiques communale, départementale et régionale de la délinquance enregistrée par la police et la gendarmerie nationales selon les dernières parutions officielles de 2025 portant sur l'année 2024 ([data.gouv](https://data.gouv.fr)).

Agressions physiques / sexuelles : Violences sexuelles, coups et blessures volontaires intrafamiliaux, coups et blessures volontaires, autres coups, blessures volontaires et vols violents sans arme.

Cambriolages : Cambriolages de logements.

Vols : Vols avec armes, vols d'accessoires sur véhicules, vols dans les véhicules, vols de véhicules, vols sans violence contre des personnes, destructions, dégradations volontaires et escroqueries.

Stupéfiants : Trafic de stupéfiants dont (AFD) et usage de stupéfiants.

# Services à la population



## Commerce

Hypermarché	X <a href="#">Lons</a> 17km
Supermarché	X <a href="#">Sauvagnon</a> 10km
Superette	X <a href="#">Sévignacq</a> 3km
Boulangerie	X <a href="#">Coslédaà-Lube-Boast</a> 3km
Boucherie	X <a href="#">Garlin</a> 10km
Restaurant	X <a href="#">Sévignacq</a> 3km
Garage	X <a href="#">Auriac</a> 3km
Station-service	X <a href="#">Serres-Castet</a> 11km
Banque	X <a href="#">Garlin</a> 11km
La poste	X <a href="#">Astis</a> 5km
Coiffeur	X <a href="#">Sévignacq</a> 3km
Tabac	X <a href="#">Garlin</a> 10km
Bars / discothèque	X <a href="#">Sévignacq</a> 3km
Bibliothèque	X <a href="#">Navailles-Angos</a> 7km
Cinéma	1
Vétérinaire	X <a href="#">Saint-Armou</a> 6km



## Santé

Pharmacie	X <a href="#">Thèze</a> 5km
Hôpital	X <a href="#">Pau</a> 17km
Laboratoire d'analyses médicales	X <a href="#">Serres-Castet</a> 13km
Etablissement pour handicapé	X <a href="#">Garlin</a> 10km
EHPA	X <a href="#">Thèze</a> 5km
Médecin	X <a href="#">Garlin</a> 10km
Dentiste	X <a href="#">Garlin</a> 10km
Chirurgien	X <a href="#">Navailles-Angos</a> 8km
Dermatologue	X <a href="#">Pau</a> 18km
Anesthésiste	X <a href="#">Pau</a> 17km
Gastro-entérologue	X <a href="#">Pau</a> 17km
Gynécologue	X <a href="#">Pau</a> 16km
Cancérologue	X <a href="#">Tarbes</a> 40km
Neurologue	X <a href="#">Pau</a> 17km
Ophtalmologue	X <a href="#">Pau</a> 16km
ORL	X <a href="#">Pau</a> 16km
Cardiologue	X <a href="#">Pau</a> 16km
Pédiatre	X <a href="#">Montardon</a> 12km
Pneumologue	X <a href="#">Pau</a> 16km
Psychologue	X <a href="#">Lons</a> 16km
Radiologue	X <a href="#">Pau</a> 16km
Rhumatologue	X <a href="#">Serres-Castet</a> 13km
Sage-femme	X <a href="#">Garlin</a> 10km



## Éducation

Crèche	X <a href="#">Astis</a> 5km
Ecole maternelle Public	X <a href="#">Auriac</a> 3km
Ecole maternelle Privé	X <a href="#">Plaisance-du-Touch</a> 129km
Ecole primaire Public	1
Ecole primaire Privé	X <a href="#">Morlaàs</a> 13km
Collège Public	X <a href="#">Garlin</a> 11km
Collège Privé	X <a href="#">Serres-Castet</a> 14km
Lycée Public	X <a href="#">Montardon</a> 14km
Lycée Privé	X <a href="#">Pau</a> 16km

Sources : Base Sirene des entreprises et de leurs établissements selon les dernières parutions officielles de 2025 portant sur l'année 2024 ([data.gouv](#)). Liste, localisation et tarifs des professionnels de santé selon les dernières parutions officielles de 2025 portant sur l'année 2024 ([opendatasoft](#)) et FINISS Extraction du Fichier des établissements selon les dernières parutions officielles de 2025 portant sur l'année 2024 ([data.gouv](#)). Adresse et géolocalisation des établissements d'enseignement du premier et second degrés selon les dernières parutions officielles de 2025 portant sur l'année 2024 ([data.education.gouv](#))

## Villes autour de Carrère

Ville	Habitants	Superficie	Pop densité	Pop active	Taux chômage	Revenu moyen	Prix immobilier
Miossens-Lanusse	288	9 km <sup>2</sup>	32 h/km <sup>2</sup>	45.5%	1.4%	22 880 €/an	1 786 €/m <sup>2</sup>
Auriac	247	5 km <sup>2</sup>	49 h/km <sup>2</sup>	42.1%	4.5%	23 070 €/an	987 €/m <sup>2</sup>
Sévignacq	805	17 km <sup>2</sup>	47 h/km <sup>2</sup>	47.3%	3.6%	23 210 €/an	1 944 €/m <sup>2</sup>
Mouhous	75	3 km <sup>2</sup>	25 h/km <sup>2</sup>	34.7%	4%	NC	1 449 €/m <sup>2</sup>
Lalonquette	261	5 km <sup>2</sup>	52 h/km <sup>2</sup>	48.3%	2.7%	22 070 €/an	1 064 €/m <sup>2</sup>
Lasclaveries	246	6 km <sup>2</sup>	41 h/km <sup>2</sup>	49.6%	3.7%	21 710 €/an	2 144 €/m <sup>2</sup>
Claracq	237	9 km <sup>2</sup>	26 h/km <sup>2</sup>	49.4%	4.6%	21 230 €/an	825 €/m <sup>2</sup>
Coslédaà-Lube-Boast (1 avis)	374	13 km <sup>2</sup>	29 h/km <sup>2</sup>	47.3%	3.5%	21 670 €/an	1 052 €/m <sup>2</sup>
Garlède-Mondebat	220	8 km <sup>2</sup>	28 h/km <sup>2</sup>	42.3%	3.6%	22 720 €/an	1 413 €/m <sup>2</sup>
Astis	353	3 km <sup>2</sup>	118 h/km <sup>2</sup>	47%	3.7%	23 840 €/an	1 243 €/m <sup>2</sup>
Lannecaube (1 avis)	145	8 km <sup>2</sup>	18 h/km <sup>2</sup>	52.4%	1.4%	21 390 €/an	692 €/m <sup>2</sup>
Thèze (2 avis)	898	7 km <sup>2</sup>	128 h/km <sup>2</sup>	48.9%	3.1%	25 520 €/an	1 095 €/m <sup>2</sup>
Argelos	263	6 km <sup>2</sup>	44 h/km <sup>2</sup>	57%	4.2%	25 340 €/an	1 429 €/m <sup>2</sup>
Saint-Armou	609	12 km <sup>2</sup>	51 h/km <sup>2</sup>	53%	3.4%	24 870 €/an	1 203 €/m <sup>2</sup>
Taron-Sadirac-Viellenave	168	13 km <sup>2</sup>	13 h/km <sup>2</sup>	41.1%	1.2%	19 900 €/an	1 868 €/m <sup>2</sup>

bien-dans-ma-ville.fr



# Vous aimez votre ville ? Notez-la !

Et faites-nous part de vos remarques constructives



Avec

**BIEN** dans ma **VILLE** 