



Version web

# Ville de Carnin

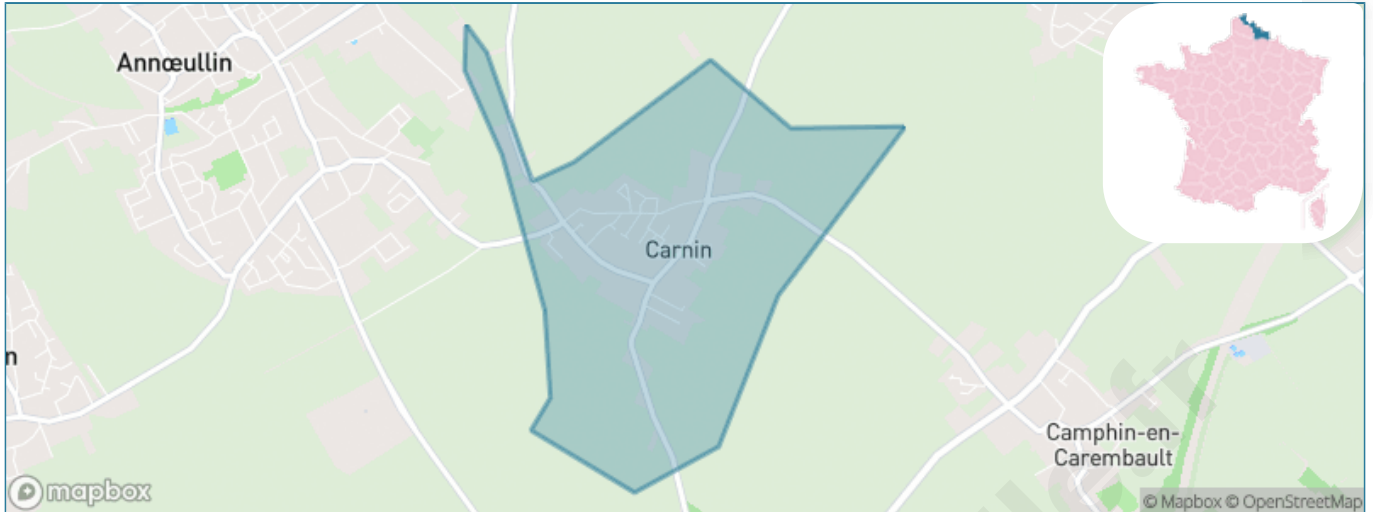
Présenté par

**BIEN** dans  
ma **VILLE** 

# Sommaire

Situation géographique .....	3
Statistiques sur la population .....	4
Evolution du nombre d'habitants .....	4
Tranche d'âge .....	5
0-14 ans .....	5
15-29 ans .....	5
30-44 ans .....	5
45-59 ans .....	5
60-74 ans .....	5
75-89 ans .....	5
90 ans et + .....	5
Activité professionnelle .....	5
Agriculteurs .....	5
Artisans, Commerçants .....	5
Cadres et sup. ....	5
Professions intermédiaires .....	5
Employé .....	5
Ouvrier .....	5
Retraité .....	5
Autres .....	5
Niveau de diplôme .....	6
Sans diplôme ou CEP .....	6
Brevet, BEPC, DNB .....	6
CAP-BEP ou équivalent .....	6
BAC ou équivalent .....	6
BAC+2 .....	6
BAC+3 ou +4 .....	6
BAC+5 ou plus .....	6
Composition des ménages .....	6
Couple sans enfant .....	6
Couple avec enfant(s) .....	6
Famille monoparentale .....	6
Colocation / Autre .....	6
Personnes seules .....	6
Profils électoraux .....	7
Premier tour .....	7
Sécurité .....	8
Evolution du nombre d'infractions .....	8
Pour comparer .....	9
Services à la population .....	10
Commerce .....	10
Éducation .....	10
Villes autour de Carnin .....	11

# Situation géographique



## i Informations clés

- **Région** : Hauts-de-France
- **Département** : Nord
- **Métropole** : Métropole Européenne de Lille
- **Code postal** : 59112
- **Superficie** : 2 km<sup>2</sup>



# Statistiques sur la population



Nombre d'habitants

**1 105**



Age moyen

**41 ans**



Pop active

**48.2%**



Taux chômage

**4.3%**



Pop densité

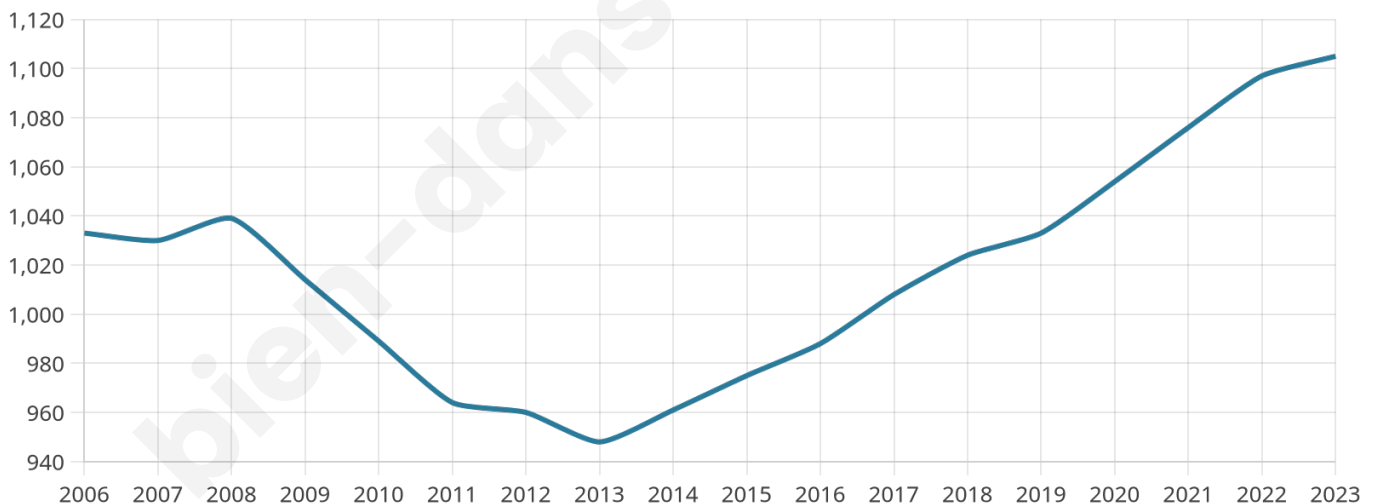
**553 h/km<sup>2</sup>**



Revenu moyen

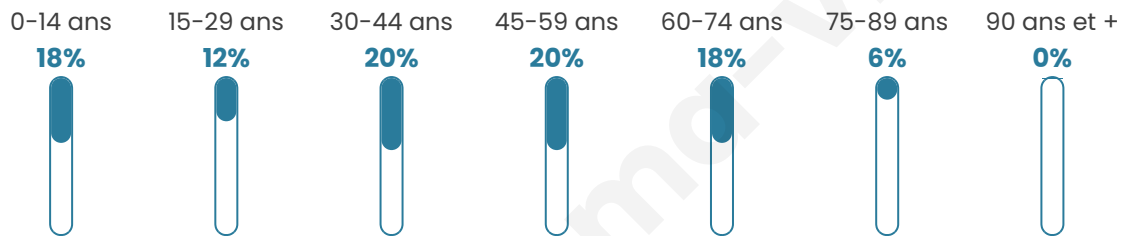
**27 100 €/an**

## Evolution du nombre d'habitants

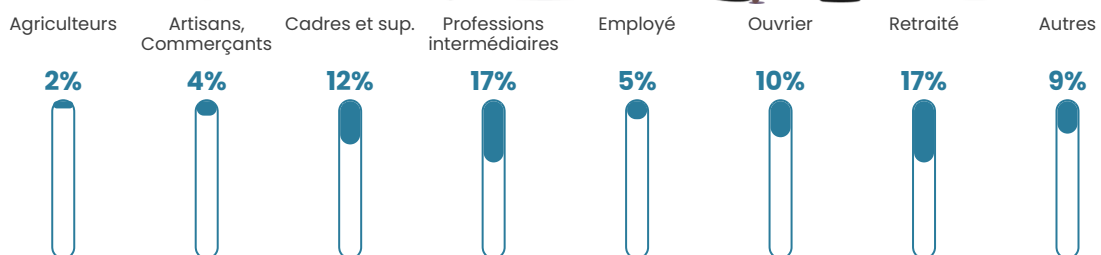


Sources : Institut national de la statistique et des études économiques (insee) selon Les dernières parutions officielles de 2024 portant sur les années 2020, 2021 et 2022.


## Tranche d'âge




## Activité professionnelle



## Niveau de diplôme



## Composition des ménages





# Profils électoraux

## Premier tour

	Emmanuel MACRON	33.57 %
	Marine LE PEN	30.57 %
	Jean-Luc MÉLENCHON	12.71 %
	Yannick JADOT	6.14 %
	Éric ZEMMOUR	5.57 %
	Valérie PÉCRESSE	3.29 %
	Jean LASSALLE	2.00 %
	Nicolas DUPONT- AIGNAN	1.86 %
	Anne HIDALGO	1.71 %
	Fabien ROUSSEL	1.29 %
	Philippe POUTOU	0.71 %
	Nathalie ARTHAUD	0.57 %

## Second tour

	Emmanuel MACRON	56,09 %
	Marine LE PEN	43,91 %

### 833 inscrits

Participation : 88.12%

Votes blancs : 4.77%

Votes nuls : 1.23%

### 833 inscrits

Participation : 85.35%

Votes blancs : 1.55%

Votes nuls : 0.00%

# Sécurité



Agressions physiques / sexuelles

7



Cambriolages

0



Vols / dégradations

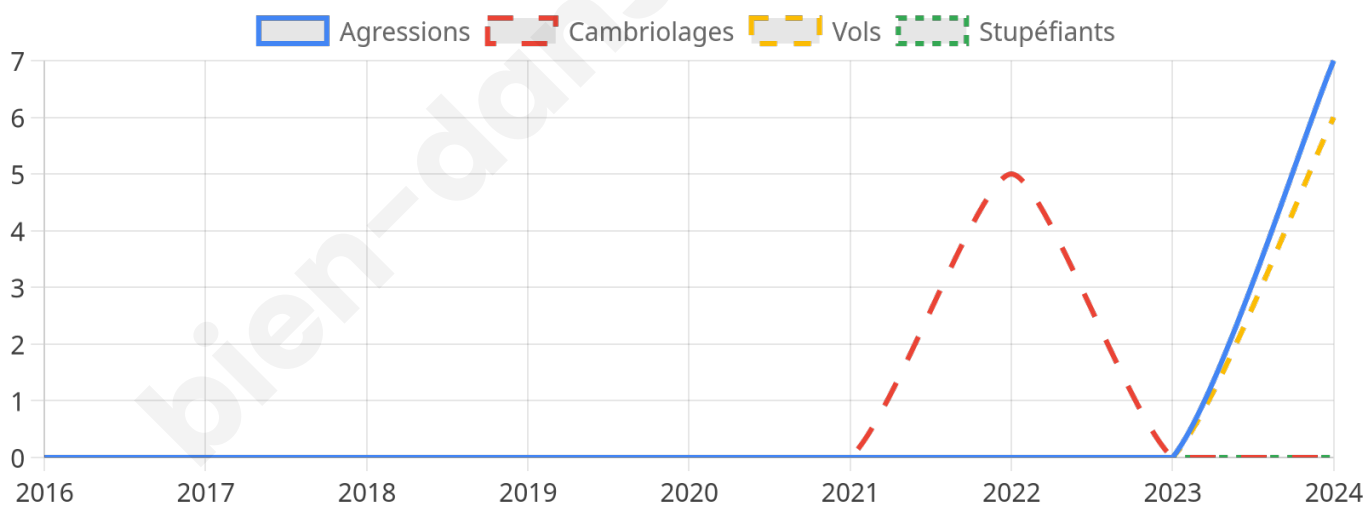
6



Stupéfiants

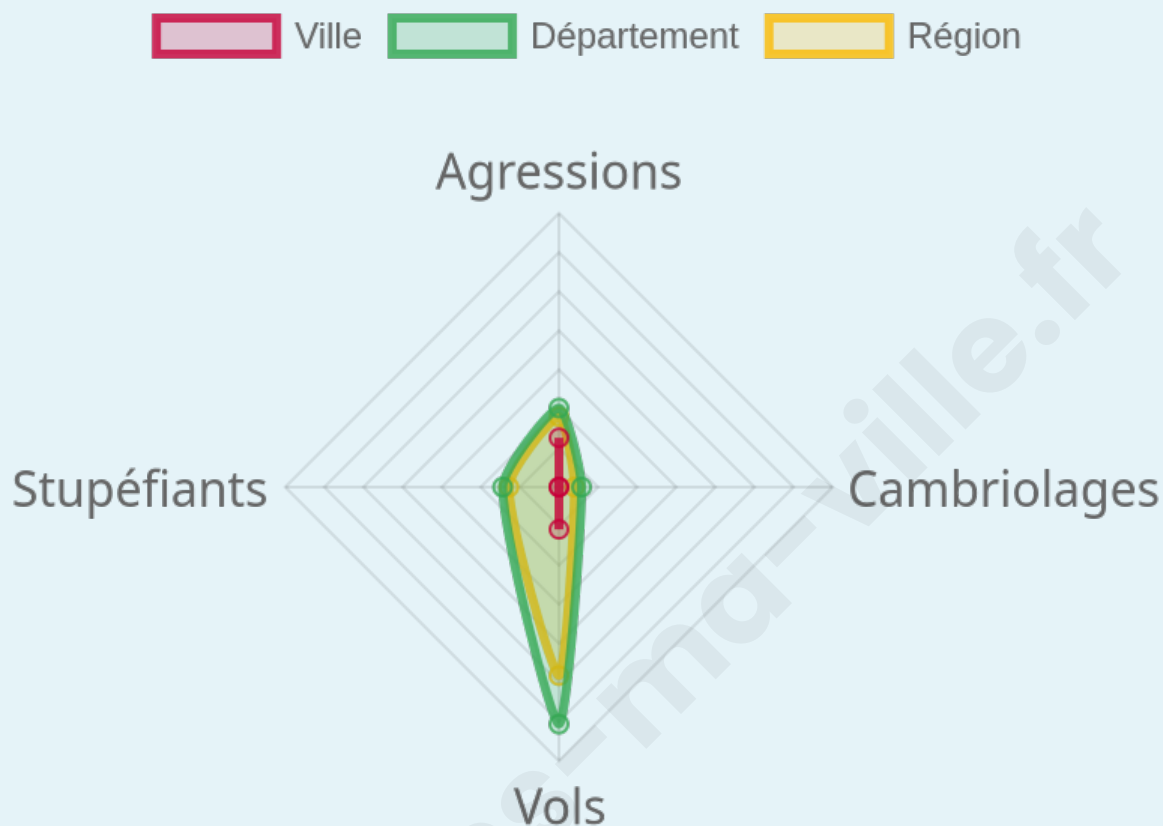
0

## Evolution du nombre d'infractions



## Pour comparer

(en proportion du nombre d'habitants)



Sources : Bases statistiques communale, départementale et régionale de la délinquance enregistrée par la police et la gendarmerie nationales selon les dernières parutions officielles de 2025 portant sur l'année 2024 ([data.gouv](https://data.gouv.fr)).

Agressions physiques / sexuelles : Violences sexuelles, coups et blessures volontaires intrafamiliaux, coups et blessures volontaires, autres coups, blessures volontaires et vols violents sans arme.

Cambriolages : Cambriolages de logements.

Vols : Vols avec armes, vols d'accessoires sur véhicules, vols dans les véhicules, vols de véhicules, vols sans violence contre des personnes, destructions, dégradations volontaires et escroqueries.

Stupéfiants : Trafic de stupéfiants dont (AFD) et usage de stupéfiants.

# Services à la population



## Commerce

Hypermarché	X <a href="#">Carvin</a> 3km
Supermarché	X <a href="#">Annoeullin</a> 2km
Superette	X <a href="#">Carvin</a> 2km
Boulangerie	X <a href="#">Camphin-en-Carembault</a> 2km
Boucherie	X <a href="#">Chemy</a> 2km
Restaurant	X <a href="#">Allennes-les-Marais</a> 2km
Garage	<b>1</b>
Station-service	X <a href="#">Annoeullin</a> 3km
Banque	X <a href="#">Carvin</a> 3km
La poste	<b>1</b>
Coiffeur	<b>2</b>
Tabac	X <a href="#">Carvin</a> 2km
Bars / discothèque	<b>1</b>
Bibliothèque	X <a href="#">Don</a> 5km
Cinéma	X <a href="#">Courrières</a> 7km
Vétérinaire	X <a href="#">Annoeullin</a> 3km



## Santé

Pharmacie	X <a href="#">Camphin-en-Carembault</a> 1km
Hôpital	X <a href="#">Carvin</a> 2km
Laboratoire d'analyses médicales	X <a href="#">Annoeullin</a> 3km
Etablissement pour handicapé	X <a href="#">Carvin</a> 2km
EHPA	X <a href="#">Carvin</a> 2km
Médecin	<b>2</b>
Dentiste	X <a href="#">Allennes-les-Marais</a> 2km
Chirurgien	X <a href="#">Seclin</a> 4km
Dermatologue	X <a href="#">Annoeullin</a> 3km
Anesthésiste	X <a href="#">Lesquin</a> 12km
Gastro-entérologue	X <a href="#">Carvin</a> 3km
Gynécologue	X <a href="#">Seclin</a> 7km
Cancérologue	X <a href="#">Lens</a> 13km
Neurologue	X <a href="#">Lille</a> 12km
Ophtalmologue	X <a href="#">Carvin</a> 2km
ORL	X <a href="#">Oignies</a> 5km
Cardiologue	X <a href="#">Seclin</a> 4km
Pédiatre	X <a href="#">Attiches</a> 7km
Pneumologue	X <a href="#">Seclin</a> 6km
Psychologue	X <a href="#">Santes</a> 9km
Radiologue	X <a href="#">Annoeullin</a> 2km
Rhumatologue	X <a href="#">Loos</a> 11km
Sage-femme	X <a href="#">Annoeullin</a> 2km



## Éducation

Crèche	<b>1</b>
Ecole maternelle Public	X <a href="#">Carvin</a> 2km
Ecole maternelle Privé	X <a href="#">Genech</a> 18km
Ecole primaire Public	<b>1</b>
Ecole primaire Privé	X <a href="#">Annoeullin</a> 3km
Collège Public	X <a href="#">Carvin</a> 2km
Collège Privé	X <a href="#">Carvin</a> 3km
Lycée Public	X <a href="#">Gondecourt</a> 3km
Lycée Privé	X <a href="#">Beaucamps-Ligny</a> 10km

Sources : Base Sirene des entreprises et de leurs établissements selon les dernières parutions officielles de 2025 portant sur l'année 2024 ([data.gouv](#)). Liste, localisation et tarifs des professionnels de santé selon les dernières parutions officielles de 2025 portant sur l'année 2024 ([opendatasoft](#)) et FINISS Extraction du Fichier des établissements selon les dernières parutions officielles de 2025 portant sur l'année 2024 ([data.gouv](#)). Adresse et géolocalisation des établissements d'enseignement du premier et second degrés selon les dernières parutions officielles de 2025 portant sur l'année 2024 ([data.education.gouv](#))

## Villes autour de Carnin

Ville	Habitants	Superficie	Pop densité	Pop active	Taux chômage	Revenu moyen	Prix immobilier
Camphin-en-Carembault (3 avis)	1 737	7 km <sup>2</sup>	248 h/km <sup>2</sup>	50.3%	3.1%	26 920 €/an	2 276 €/m <sup>2</sup>
Chemy (2 avis)	766	3 km <sup>2</sup>	255 h/km <sup>2</sup>	50.1%	2.1%	29 310 €/an	2 403 €/m <sup>2</sup>
Allennes-les-Marais	3 545	5 km <sup>2</sup>	709 h/km <sup>2</sup>	50.4%	4.1%	26 280 €/an	1 759 €/m <sup>2</sup>
Annoeullin (10 avis)	10 847	9 km <sup>2</sup>	1 205 h/km <sup>2</sup>	45.1%	5.1%	23 710 €/an	1 993 €/m <sup>2</sup>
Provin (3 avis)	4 428	3 km <sup>2</sup>	1 476 h/km <sup>2</sup>	49.5%	5.7%	22 130 €/an	1 688 €/m <sup>2</sup>
Phalempin (3 avis)	4 847	7 km <sup>2</sup>	692 h/km <sup>2</sup>	48.6%	3.1%	26 850 €/an	2 193 €/m <sup>2</sup>
Herrin	425	2 km <sup>2</sup>	213 h/km <sup>2</sup>	48.2%	4%	27 820 €/an	1 936 €/m <sup>2</sup>
Carvin (16 avis)	17 909	21 km <sup>2</sup>	853 h/km <sup>2</sup>	44.4%	6.5%	20 130 €/an	1 485 €/m <sup>2</sup>
Gondecourt (4 avis)	4 148	8 km <sup>2</sup>	519 h/km <sup>2</sup>	46.5%	3.1%	26 300 €/an	2 398 €/m <sup>2</sup>
Don (1 avis)	1 387	2 km <sup>2</sup>	694 h/km <sup>2</sup>	50.9%	3.7%	24 970 €/an	1 906 €/m <sup>2</sup>
Libercourt (6 avis)	7 973	6 km <sup>2</sup>	1 329 h/km <sup>2</sup>	41.9%	7.4%	18 470 €/an	1 539 €/m <sup>2</sup>
Oignies (4 avis)	10 323	5 km <sup>2</sup>	2 065 h/km <sup>2</sup>	41.9%	8.5%	18 760 €/an	1 593 €/m <sup>2</sup>
Attiches (1 avis)	2 245	6 km <sup>2</sup>	374 h/km <sup>2</sup>	47.3%	4%	27 220 €/an	2 299 €/m <sup>2</sup>
Bauvin (6 avis)	5 249	3 km <sup>2</sup>	1 750 h/km <sup>2</sup>	44.7%	5.5%	22 360 €/an	1 792 €/m <sup>2</sup>
Seclin (2 avis)	13 261	17 km <sup>2</sup>	780 h/km <sup>2</sup>	46%	6.2%	22 460 €/an	2 208 €/m <sup>2</sup>

bien-dans-ma-ville.fr



# **Vous aimez votre ville ? Notez-la !**

Et faites-nous part de vos remarques constructives



Avec

**BIEN** dans ma **VILLE** 