



Version web

# Ville de Carlus

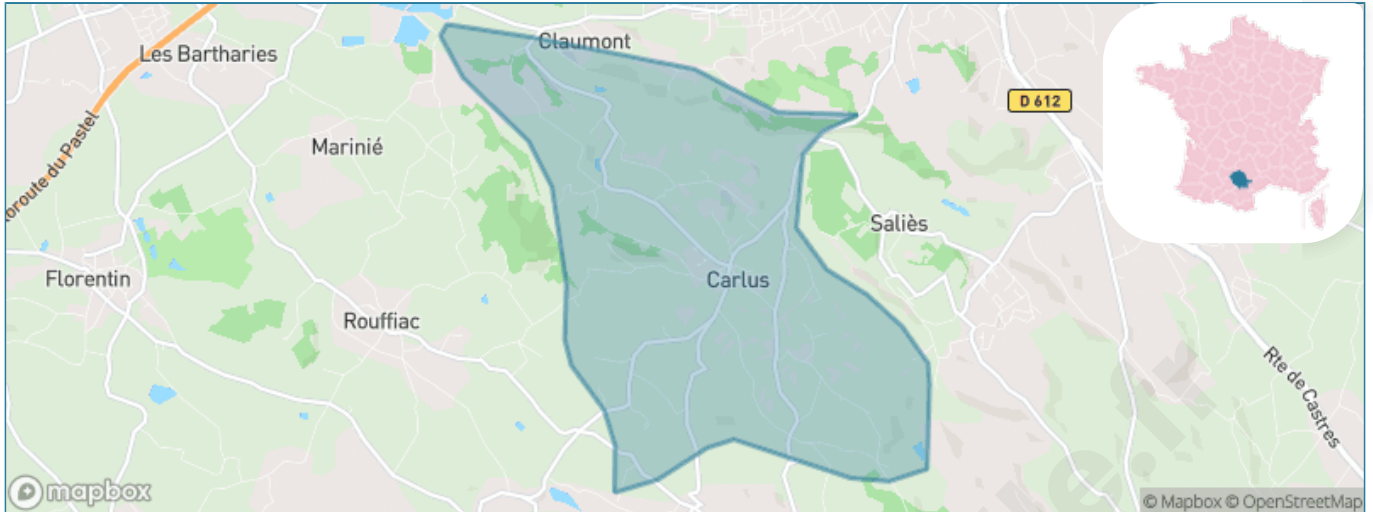
Présenté par

**BIEN** dans  
ma **VILLE** 

# Sommaire

Situation géographique .....	3
Statistiques sur la population .....	4
Evolution du nombre d'habitants .....	4
Tranche d'âge .....	5
0-14 ans .....	5
15-29 ans .....	5
30-44 ans .....	5
45-59 ans .....	5
60-74 ans .....	5
75-89 ans .....	5
90 ans et + .....	5
Activité professionnelle .....	5
Agriculteurs .....	5
Artisans, Commerçants .....	5
Cadres et sup. ....	5
Professions intermédiaires .....	5
Employé .....	5
Ouvrier .....	5
Retraité .....	5
Autres .....	5
Niveau de diplôme .....	6
Sans diplôme ou CEP .....	6
Brevet, BEPC, DNB .....	6
CAP-BEP ou équivalent .....	6
BAC ou équivalent .....	6
BAC+2 .....	6
BAC+3 ou +4 .....	6
BAC+5 ou plus .....	6
Composition des ménages .....	6
Couple sans enfant .....	6
Couple avec enfant(s) .....	6
Famille monoparentale .....	6
Colocation / Autre .....	6
Personnes seules .....	6
Profils électoraux .....	7
Premier tour .....	7
Sécurité .....	8
Evolution du nombre d'infractions .....	8
Pour comparer .....	9
Services à la population .....	10
Commerce .....	10
Éducation .....	10
Villes autour de Carlus .....	11

# Situation géographique



## i Informations clés

- **Région** : Occitanie
- **Département** : Tarn
- **Code postal** : 81990
- **Superficie** : 10 km<sup>2</sup>



# Statistiques sur la population



Nombre d'habitants

**664**



Age moyen

**45 ans**



Pop active

**43.2%**



Taux chômage

**7.4%**



Pop densité

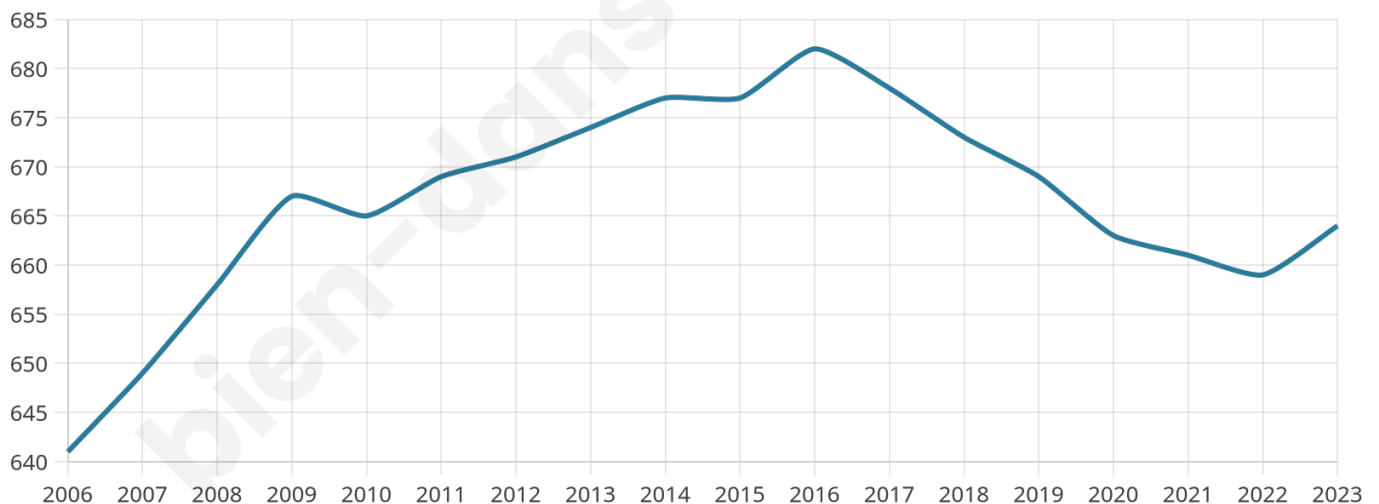
**66 h/km<sup>2</sup>**



Revenu moyen

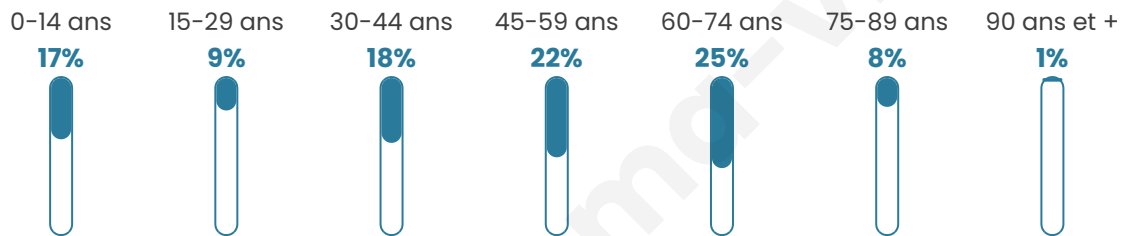
**24 090 €/an**

## Evolution du nombre d'habitants

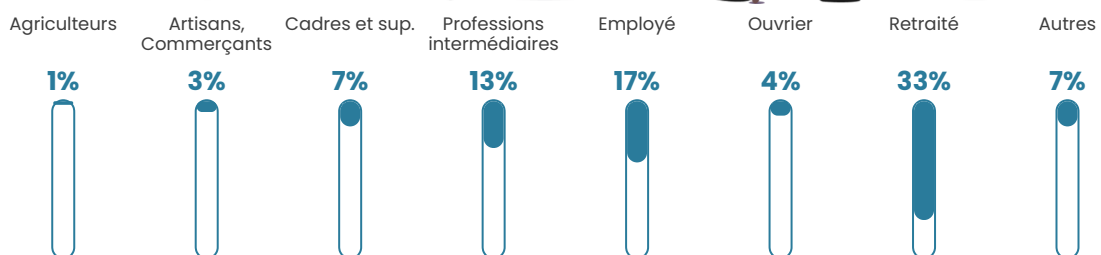


Sources : Institut national de la statistique et des études économiques (insee) selon Les dernières parutions officielles de 2024 portant sur les années 2020, 2021 et 2022.

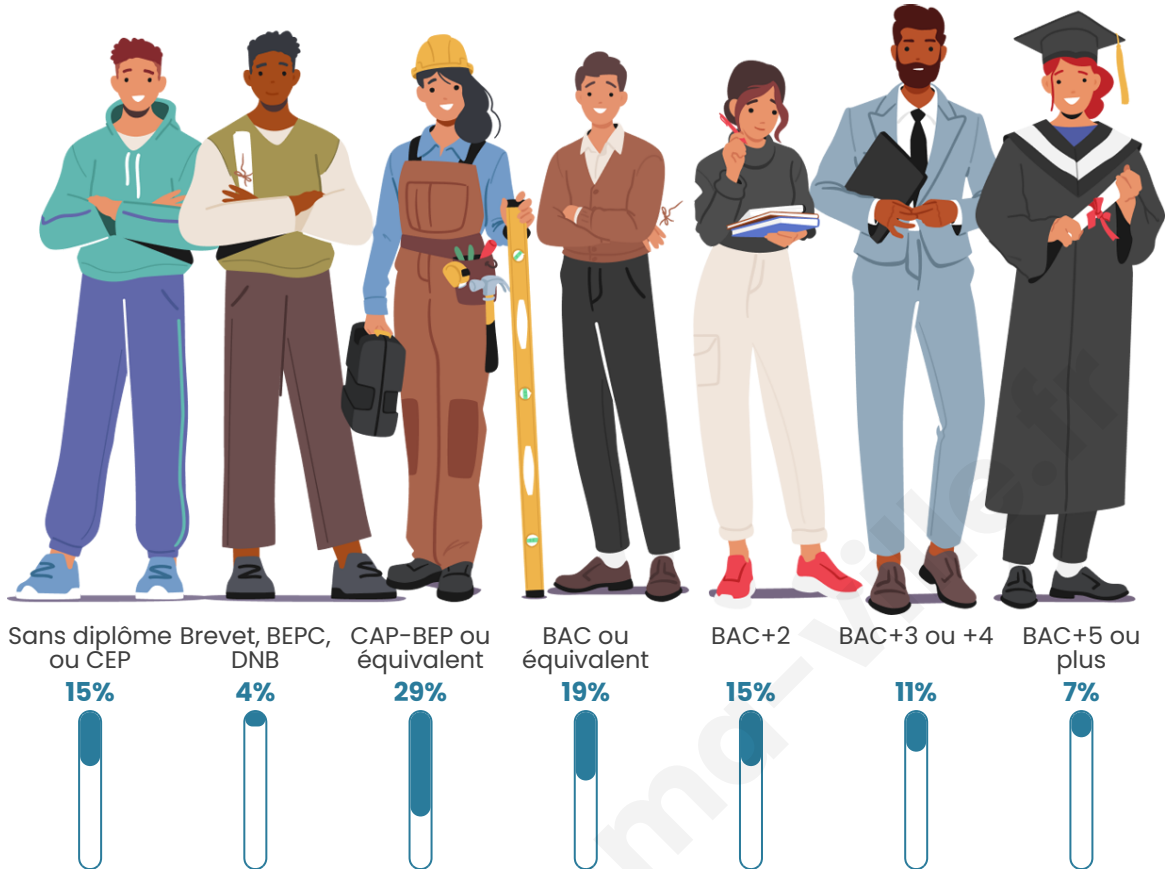
## Tranche d'âge




## Activité professionnelle



## Niveau de diplôme














## Composition des ménages



# Profils électoraux



## Premier tour

	Emmanuel MACRON	25.99 %
	Marine LE PEN	24.21 %
	Jean-Luc MÉLENCHON	20.44 %
	Éric ZEMMOUR	9.52 %
	Jean LASSALLE	5.16 %
	Valérie PÉCRESSÉ	5.16 %
	Yannick JADOT	3.97 %
	Fabien ROUSSEL	2.18 %
	Anne HIDALGO	2.18 %
	Philippe POUTOU	0.60 %
	Nicolas DUPONT- AIGNAN	0.60 %
	Nathalie ARTHAUD	0.00 %

### 612 inscrits

Participation : 84.31%  
Votes blancs : 1.16%  
Votes nuls : 1.16%

## Second tour

	Emmanuel MACRON	53,3 %
	Marine LE PEN	46,7 %

### 613 inscrits

Participation : 80.1%  
Votes blancs : 8.35%  
Votes nuls : 5.3%

# Sécurité



Agressions physiques / sexuelles

0



Cambriolages

0



Vols / dégradations

0



Stupéfiants

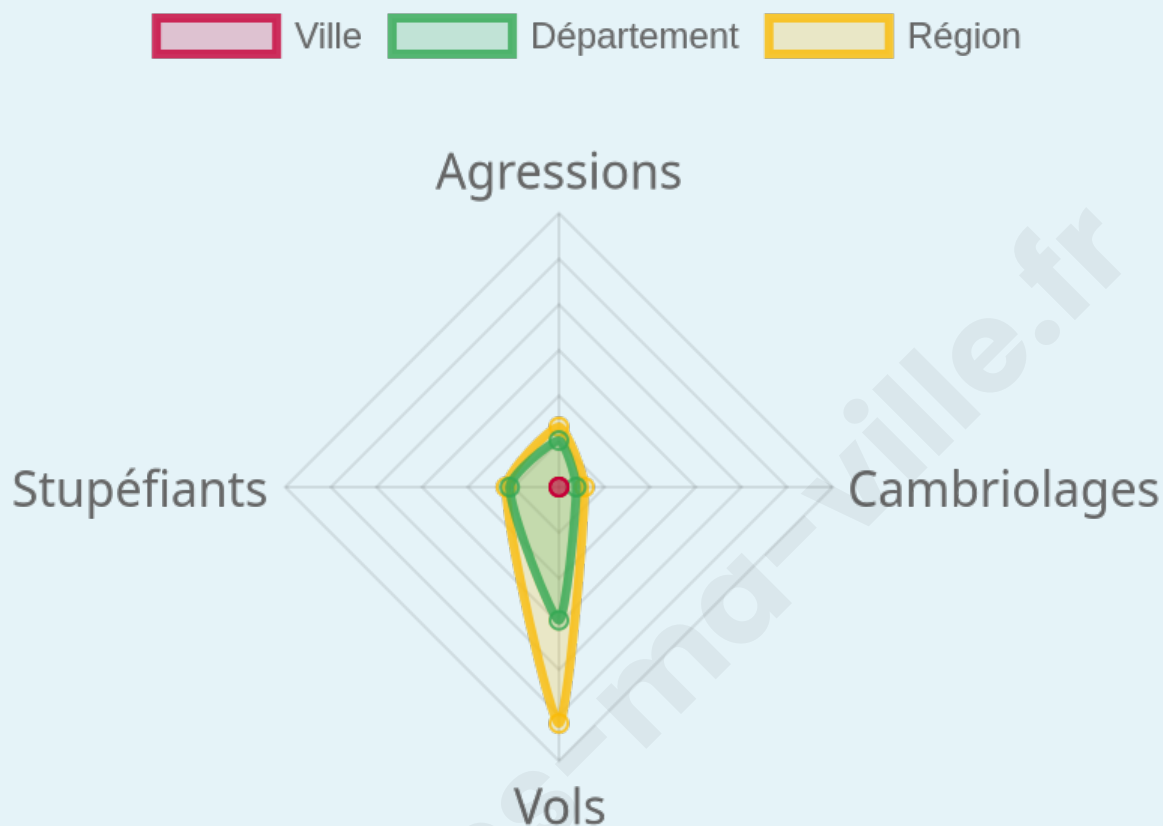
0

## Evolution du nombre d'infractions



## Pour comparer

(en proportion du nombre d'habitants)



Sources : Bases statistiques communale, départementale et régionale de la délinquance enregistrée par la police et la gendarmerie nationales selon les dernières parutions officielles de 2025 portant sur l'année 2024 ([data.gouv](https://data.gouv.fr)).

Agressions physiques / sexuelles : Violences sexuelles, coups et blessures volontaires intrafamiliaux, coups et blessures volontaires, autres coups, blessures volontaires et vols violents sans arme.

Cambriolages : Cambriolages de logements.

Vols : Vols avec armes, vols d'accessoires sur véhicules, vols dans les véhicules, vols de véhicules, vols sans violence contre des personnes, destructions, dégradations volontaires et escroqueries.

Stupéfiants : Trafic de stupéfiants dont (AFD) et usage de stupéfiants.

# Services à la population



## Commerce

Hypermarché	X <a href="#">Le Sequestre</a> 3km
Supermarché	X <a href="#">Albi</a> 4km
Superette	X <a href="#">Le Sequestre</a> 4km
Boulangerie	1
Boucherie	X <a href="#">Le Sequestre</a> 4km
Restaurant	X <a href="#">Le Sequestre</a> 3km
Garage	1
Station-service	X <a href="#">Le Sequestre</a> 4km
Banque	X <a href="#">Le Sequestre</a> 4km
La poste	X <a href="#">Saliès</a> 2km
Coiffeur	1
Tabac	X <a href="#">Albi</a> 3km
Bars / discothèque	X <a href="#">Le Sequestre</a> 3km
Bibliothèque	X <a href="#">Poulan-Pouzols</a> 3km
Cinéma	X <a href="#">Albi</a> 5km
Vétérinaire	X <a href="#">Le Sequestre</a> 4km



## Santé

Pharmacie	X <a href="#">Le Sequestre</a> 4km
Hôpital	X <a href="#">Albi</a> 5km
Laboratoire d'analyses médicales	X <a href="#">Albi</a> 4km
Etablissement pour handicapé	X <a href="#">Albi</a> 4km
EHPA	X <a href="#">Albi</a> 4km
Médecin	X <a href="#">Albi</a> 3km
Dentiste	X <a href="#">Le Sequestre</a> 4km
Chirurgien	X <a href="#">Albi</a> 3km
Dermatologue	X <a href="#">Albi</a> 5km
Anesthésiste	X <a href="#">Albi</a> 5km
Gastro-entérologue	X <a href="#">Albi</a> 5km
Gynécologue	X <a href="#">Albi</a> 5km
Cancérologue	X <a href="#">Castres</a> 33km
Neurologue	X <a href="#">Albi</a> 5km
Ophthalmologue	X <a href="#">Albi</a> 5km
ORL	X <a href="#">Albi</a> 5km
Cardiologue	X <a href="#">Graulhet</a> 16km
Pédiatre	X <a href="#">Lavaur</a> 31km
Pneumologue	X <a href="#">Albi</a> 5km
Psychologue	X <a href="#">Albi</a> 4km
Radiologue	X <a href="#">Le Sequestre</a> 4km
Rhumatologue	X <a href="#">Albi</a> 5km
Sage-femme	X <a href="#">Albi</a> 4km



## Éducation

Crèche	X <a href="#">Le Sequestre</a> 3km
Ecole maternelle Public	X <a href="#">Férols</a> 7km
Ecole maternelle Privé	X <a href="#">Toulouse</a> 60km
Ecole primaire Public	1
Ecole primaire Privé	X <a href="#">Albi</a> 4km
Collège Public	X <a href="#">Albi</a> 5km
Collège Privé	X <a href="#">Albi</a> 5km
Lycée Public	X <a href="#">Albi</a> 4km
Lycée Privé	X <a href="#">Albi</a> 5km

Sources : Base Sirene des entreprises et de leurs établissements selon les dernières parutions officielles de 2025 portant sur l'année 2024 ([data.gouv](#)). Liste, localisation et tarifs des professionnels de santé selon les dernières parutions officielles de 2025 portant sur l'année 2024 ([opendatasoft](#)) et FINISS Extraction du Fichier des établissements selon les dernières parutions officielles de 2025 portant sur l'année 2024 ([data.gouv](#)). Adresse et géolocalisation des établissements d'enseignement du premier et second degrés selon les dernières parutions officielles de 2025 portant sur l'année 2024 ([data.education.gouv](#))

## Villes autour de Carlus

Ville	Habitants	Superficie	Pop densité	Pop active	Taux chômage	Revenu moyen	Prix immobilier
Saliès	806	3 km <sup>2</sup>	269 h/km <sup>2</sup>	46.7%	3.8%	25 070 €/an	2 027 €/m <sup>2</sup>
Poulan-Pouzols	478	11 km <sup>2</sup>	43 h/km <sup>2</sup>	49.6%	3.6%	22 820 €/an	1 921 €/m <sup>2</sup>
Rouffiac (1 avis)	639	11 km <sup>2</sup>	58 h/km <sup>2</sup>	45.1%	3.4%	23 700 €/an	1 630 €/m <sup>2</sup>
Le Sequestre	2 025	5 km <sup>2</sup>	405 h/km <sup>2</sup>	46.5%	3.7%	22 450 €/an	2 055 €/m <sup>2</sup>
Puygouzon (2 avis)	3 548	20 km <sup>2</sup>	177 h/km <sup>2</sup>	42.3%	3.1%	25 950 €/an	1 785 €/m <sup>2</sup>
Lamillarié	517	14 km <sup>2</sup>	37 h/km <sup>2</sup>	45.8%	3.7%	24 160 €/an	1 801 €/m <sup>2</sup>
Albi (53 avis)	51 290	44 km <sup>2</sup>	1 166 h/km <sup>2</sup>	39.5%	6.6%	21 650 €/an	1 925 €/m <sup>2</sup>
Castelnau-de-Lévis	1 603	21 km <sup>2</sup>	76 h/km <sup>2</sup>	44.4%	4.1%	24 500 €/an	1 771 €/m <sup>2</sup>
Terssac	1 195	5 km <sup>2</sup>	239 h/km <sup>2</sup>	47.7%	3.6%	25 470 €/an	1 886 €/m <sup>2</sup>
Orban	351	8 km <sup>2</sup>	44 h/km <sup>2</sup>	43%	4%	23 550 €/an	1 575 €/m <sup>2</sup>
Aussac	255	6 km <sup>2</sup>	43 h/km <sup>2</sup>	51.4%	5.9%	22 610 €/an	1 313 €/m <sup>2</sup>
Fénols	244	6 km <sup>2</sup>	41 h/km <sup>2</sup>	48.4%	2%	22 910 €/an	1 973 €/m <sup>2</sup>
Florentin	762	12 km <sup>2</sup>	64 h/km <sup>2</sup>	40.7%	3.8%	23 770 €/an	2 073 €/m <sup>2</sup>
Dénat	864	15 km <sup>2</sup>	58 h/km <sup>2</sup>	46.3%	3.6%	23 140 €/an	1 609 €/m <sup>2</sup>
Marssac-sur-Tarn (2 avis)	3 518	7 km <sup>2</sup>	503 h/km <sup>2</sup>	45.1%	5.3%	24 090 €/an	1 823 €/m <sup>2</sup>

bien-dans-ma-ville.fr



# **Vous aimez votre ville ? Notez-la !**

Et faites-nous part de vos remarques constructives



Avec

**BIEN** dans ma **VILLE** 