



Version web

# Ville de Carluçet

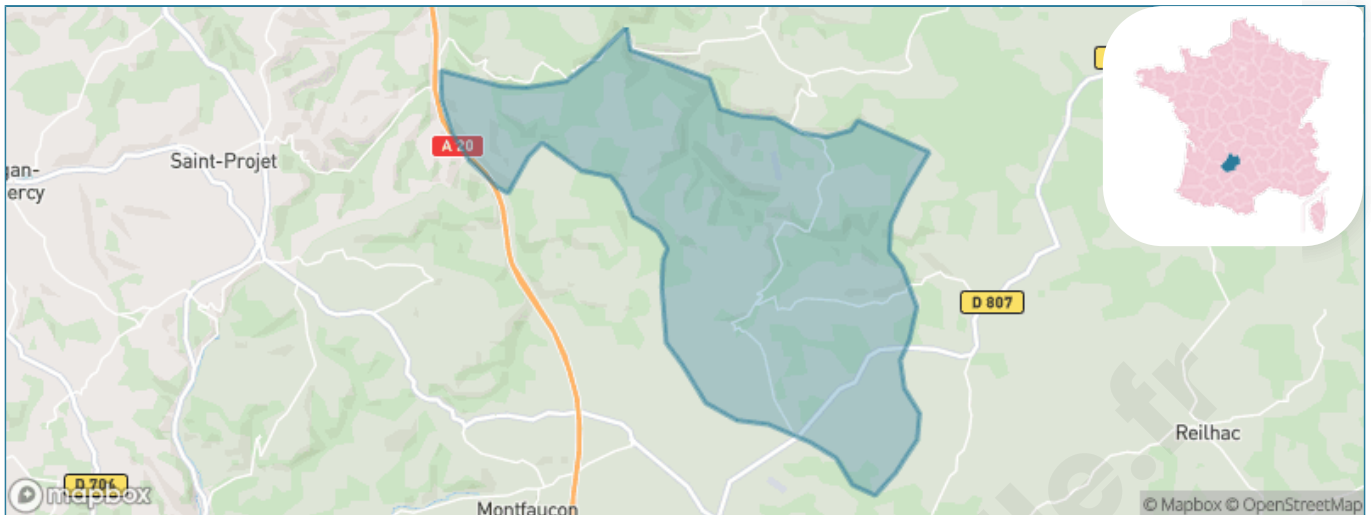
Présenté par

**BIEN** dans  
ma **VILLE** 

# Sommaire

Situation géographique .....	3
Statistiques sur la population .....	4
Evolution du nombre d'habitants .....	4
Tranche d'âge .....	5
0-14 ans .....	5
15-29 ans .....	5
30-44 ans .....	5
45-59 ans .....	5
60-74 ans .....	5
75-89 ans .....	5
90 ans et + .....	5
Activité professionnelle .....	5
Agriculteurs .....	5
Artisans, Commerçants .....	5
Cadres et sup. ....	5
Professions intermédiaires .....	5
Employé .....	5
Ouvrier .....	5
Retraité .....	5
Autres .....	5
Niveau de diplôme .....	6
Sans diplôme ou CEP .....	6
Brevet, BEPC, DNB .....	6
CAP-BEP ou équivalent .....	6
BAC ou équivalent .....	6
BAC+2 .....	6
BAC+3 ou +4 .....	6
BAC+5 ou plus .....	6
Composition des ménages .....	6
Couple sans enfant .....	6
Couple avec enfant(s) .....	6
Famille monoparentale .....	6
Colocation / Autre .....	6
Personnes seules .....	6
Profils électoraux .....	7
Premier tour .....	7
Sécurité .....	8
Evolution du nombre d'infractions .....	8
Pour comparer .....	9
Services à la population .....	10
Commerce .....	10
Éducation .....	10
Villes autour de Carluçet .....	12

# Situation géographique



## i Informations clés

- **Région** : Occitanie
- **Département** : Lot
- **Code postal** : 46500
- **Superficie** : 33 km<sup>2</sup>



# Statistiques sur la population



Nombre d'habitants

**230**



Age moyen

**48 ans**



Pop active

**44.8%**



Taux chômage

**6%**



Pop densité

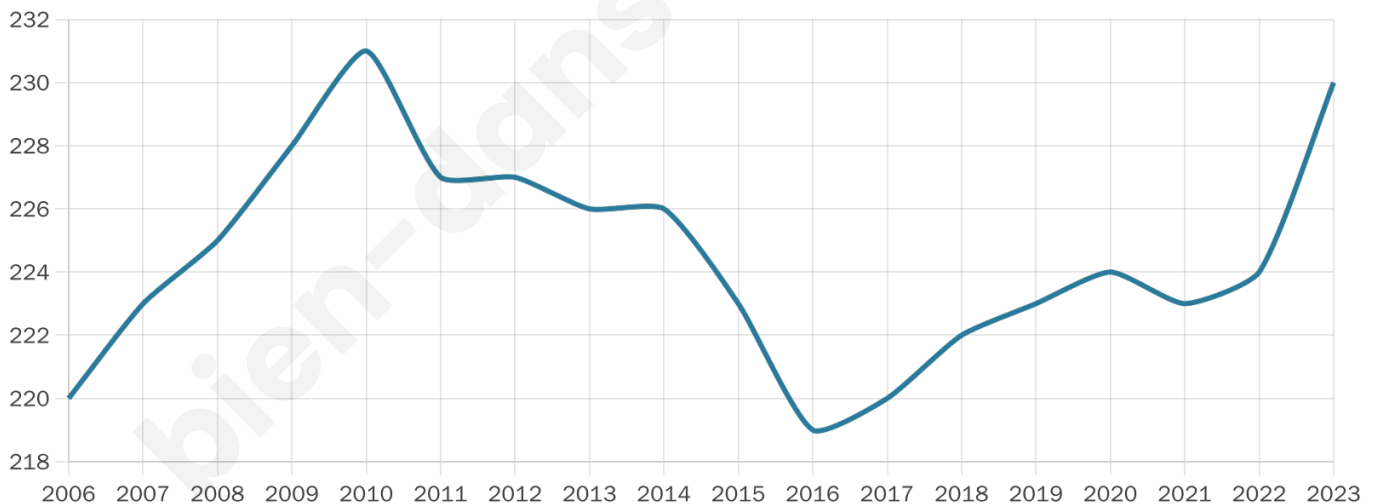
**7 h/km<sup>2</sup>**



Revenu moyen

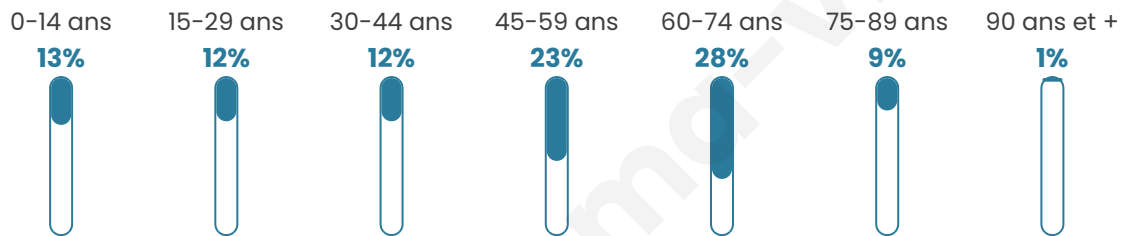
**22 260 €/an**

## Evolution du nombre d'habitants

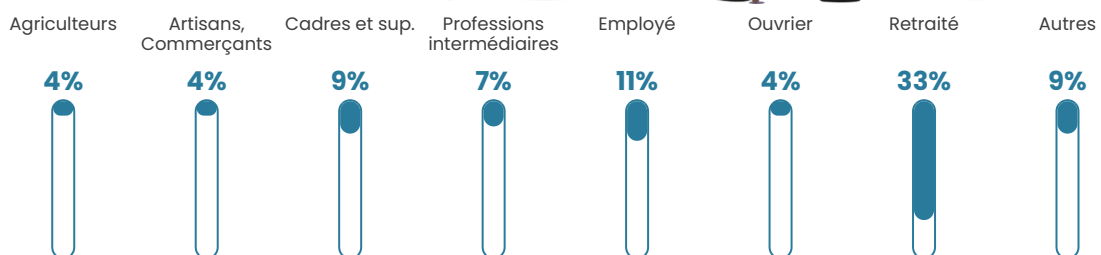


Sources : Institut national de la statistique et des études économiques (insee) selon Les dernières parutions officielles de 2024 portant sur les années 2020, 2021 et 2022.

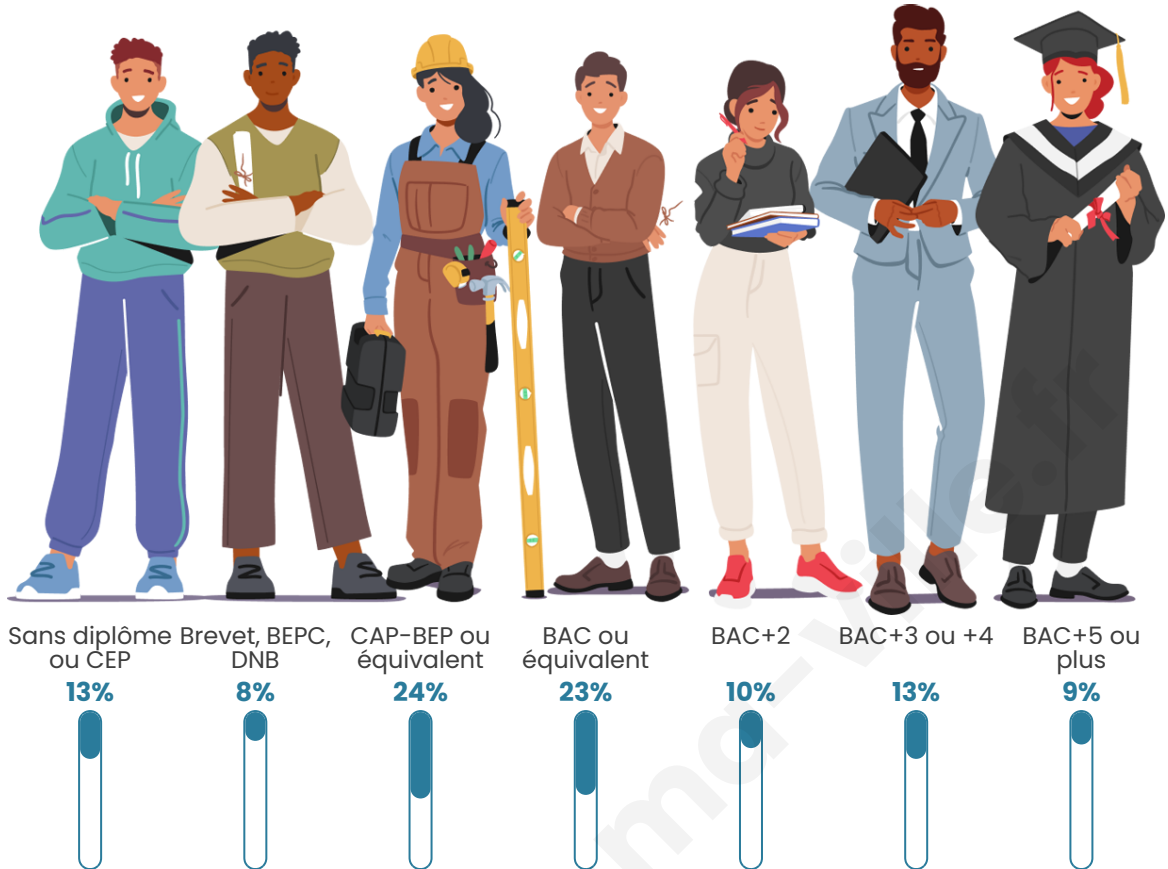
## Tranche d'âge




## Activité professionnelle



## Niveau de diplôme















## Composition des ménages



# Profils électoraux

## Premier tour

	Jean-Luc MÉLENCHON	28.75 %
	Emmanuel MACRON	18.13 %
	Marine LE PEN	18.13 %
	Jean LASSALLE	11.25 %
	Éric ZEMMOUR	8.13 %
	Valérie PÉCRESSÉ	5.63 %
	Anne HIDALGO	3.13 %
	Yannick JADOT	2.50 %
	Nicolas DUPONT- AIGNAN	2.50 %
	Nathalie ARTHAUD	0.63 %
	Fabien ROUSSEL	0.63 %
	Philippe POUTOU	0.63 %



### 184 inscrits

Participation : 86.96%

Votes blancs : 0.00%

Votes nuls : 0.00%

## Second tour

	Emmanuel MACRON	57,26 %
	Marine LE PEN	42,74 %

### 184 inscrits

Participation : 86.41%

Votes blancs : 14.47%

Votes nuls : 7.55%

# Sécurité



Agressions physiques / sexuelles

0



Cambriolages

0



Vols / dégradations

0



Stupéfiants

0

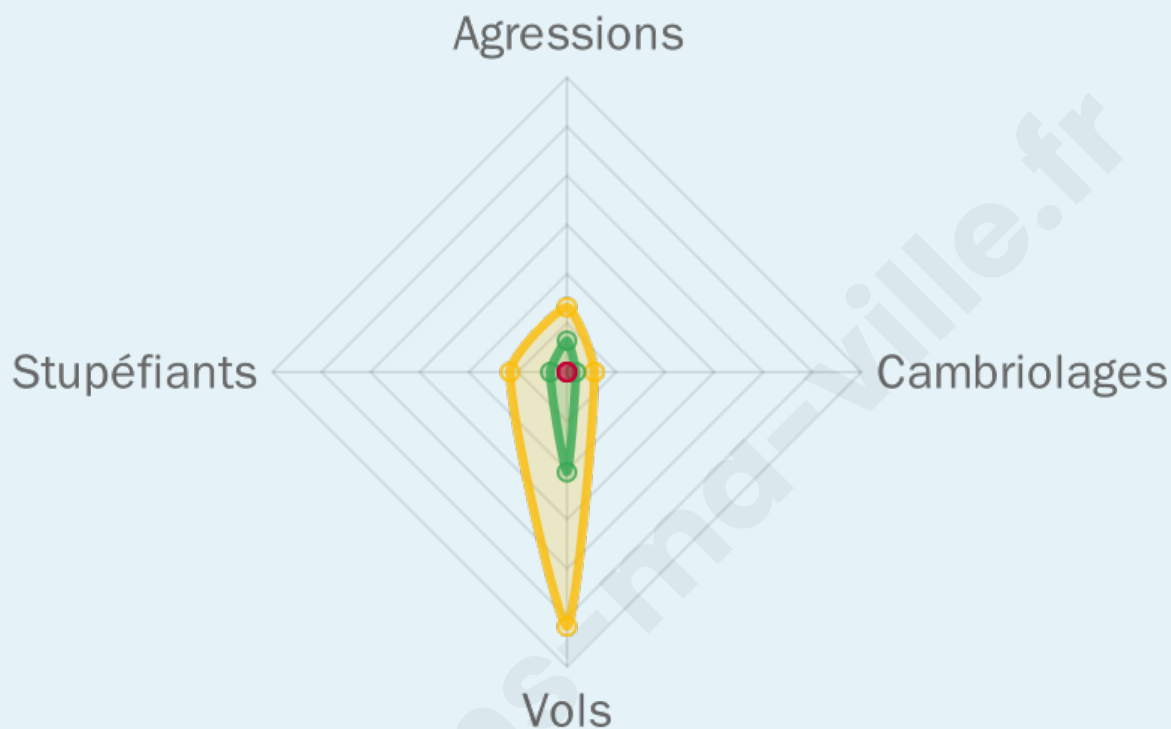
## Evolution du nombre d'infractions



## Pour comparer

(en proportion du nombre d'habitants)

■ Ville ■ Département ■ Région



Sources : Bases statistiques communale, départementale et régionale de la délinquance enregistrée par la police et la gendarmerie nationales selon les dernières parutions officielles de 2025 portant sur l'année 2024 ([data.gouv](https://data.gouv.fr)).

Agressions physiques / sexuelles : Violences sexuelles, coups et blessures volontaires intrafamiliaux, coups et blessures volontaires, autres coups, blessures volontaires et vols violents sans arme.

Cambriolages : Cambriolages de logements.

Vols : Vols avec armes, vols d'accessoires sur véhicules, vols dans les véhicules, vols de véhicules, vols sans violence contre des personnes, destructions, dégradations volontaires et escroqueries.

Stupéfiants : Trafic de stupéfiants dont (AFD) et usage de stupéfiants.

# Services à la population



## Commerce

Hypermarché	X <u>Gramat</u> 11km
Supermarché	X <u>Coeur de Causse</u> 7km
Superette	X <u>Montfaucon</u> 5km
Boulangerie	X <u>Coeur de Causse</u> 9km
Boucherie	X <u>Coeur de Causse</u> 9km
Restaurant	X <u>Montfaucon</u> 4km
Garage	1
Station-service	X <u>Coeur de Causse</u> 8km
Banque	X <u>Coeur de Causse</u> 9km
La poste	X <u>Gramat</u> 11km
Coiffeur	X <u>Séniergues</u> 5km
Tabac	X <u>Gramat</u> 11km
Bars / discothèque	X <u>Coeur de Causse</u> 9km
Bibliothèque	X <u>Saint-Céré</u> 26km
Cinéma	X <u>Gramat</u> 11km
Vétérinaire	X <u>Coeur de Causse</u> 8km



## Santé

Pharmacie	X <u>Coeur de Causse</u> 8km
Hôpital	X <u>Gourdon</u> 19km
Laboratoire d'analyses médicales	X <u>Gourdon</u> 19km
Etablissement pour handicapé	X <u>Coeur de Causse</u> 9km
EHPA	X <u>Montfaucon</u> 5km
Médecin	X <u>Gramat</u> 12km
Dentiste	X <u>Coeur de Causse</u> 8km
Chirurgien	X <u>Saint-Céré</u> 26km
Dermatologue	X <u>Cahors</u> 34km
Anesthésiste	X <u>Le Vignion-en-Quercy</u> 31km
Gastro-entérologue	X <u>Cahors</u> 32km
Gynécologue	X <u>Cahors</u> 33km
Cancérologue	X <u>Aurillac</u> 67km
Neurologue	X <u>Brive-la-Gaillarde</u> 50km
Ophtalmologue	X <u>Cahors</u> 32km
ORL	X <u>Saint-Céré</u> 27km
Cardiologue	X <u>Carsac-Aillac</u> 30km
Pédiatre	X <u>Bretenoux</u> 28km
Pneumologue	X <u>Cahors</u> 33km
Psychologue	X <u>Saint-Vincent-du-Pendit</u> 26km
Radiologue	X <u>Cahors</u> 33km
Rhumatologue	X <u>Cahors</u> 33km
Sage-femme	X <u>Saint-Maurice-en-Quercy</u> 26km



## Éducation

Crèche	X <u>Gramat</u> 11km
Ecole maternelle Public	X <u>Montfaucon</u> 5km
Ecole maternelle Privé	X <u>Molières</u> 25km
Ecole primaire Public	X <u>Coeur de Causse</u> 7km
Ecole primaire Privé	X <u>Gramat</u> 11km
Collège Public	X <u>Gramat</u> 11km
Collège Privé	X <u>Gramat</u> 11km
Lycée Public	X <u>Gourdon</u> 19km
Lycée Privé	X <u>Cahors</u> 33km

([data.gouv](#)). Liste, localisation et tarifs des professionnels de santé selon les dernières parutions officielles de 2025 portant sur l'année 2024 ([opendatasoft](#)) et FINISS Extraction du Fichier des établissements selon les dernières parutions officielles de 2025 portant sur l'année 2024 ([data.gouv](#)). Adresse et géolocalisation des établissements d'enseignement du premier et second degrés selon les dernières parutions officielles de 2025 portant sur l'année 2024 ([data.education.gouv](#))

bien-dans-ma-ville.fr

## Villes autour de Carluçet

Ville	Habitants	Superficie	Pop densité	Pop active	Taux chômage	Revenu moyen	Prix immobilier
Le Bastit	145	28 km <sup>2</sup>	5 h/km <sup>2</sup>	43.4%	2.8%	25 060 €/an	1 601 €/m <sup>2</sup>
Montfaucon	584	26 km <sup>2</sup>	22 h/km <sup>2</sup>	37.2%	3.8%	20 370 €/an	1 104 €/m <sup>2</sup>
Couzou	95	21 km <sup>2</sup>	5 h/km <sup>2</sup>	48.4%	5.3%	NC	1 119 €/m <sup>2</sup>
Séniergues	146	18 km <sup>2</sup>	8 h/km <sup>2</sup>	43.2%	2.7%	21 990 €/an	1 385 €/m <sup>2</sup>
Ginouillac	139	9 km <sup>2</sup>	15 h/km <sup>2</sup>	48.2%	5.8%	23 830 €/an	1 801 €/m <sup>2</sup>
Lunegarde	94	10 km <sup>2</sup>	9 h/km <sup>2</sup>	45.7%	7.4%	NC	1 180 €/m <sup>2</sup>
Reilhac	175	13 km <sup>2</sup>	13 h/km <sup>2</sup>	38.3%	4.6%	24 560 €/an	1 087 €/m <sup>2</sup>
Coeur de Causse	886	70 km <sup>2</sup>	13 h/km <sup>2</sup>	44.4%	4.2%	21 830 €/an	1 553 €/m <sup>2</sup>
Rocamadour (3 avis)	597	49 km <sup>2</sup>	12 h/km <sup>2</sup>	44.2%	4.5%	21 160 €/an	4 684 €/m <sup>2</sup>
Soulomès	131	7 km <sup>2</sup>	19 h/km <sup>2</sup>	38.9%	2.3%	21 000 €/an	2 309 €/m <sup>2</sup>
Soucirac (1 avis)	102	11 km <sup>2</sup>	9 h/km <sup>2</sup>	33.3%	6.9%	19 140 €/an	1 150 €/m <sup>2</sup>
Saint-Projet	363	15 km <sup>2</sup>	24 h/km <sup>2</sup>	41.6%	5.2%	22 080 €/an	1 465 €/m <sup>2</sup>
Calès	169	34 km <sup>2</sup>	5 h/km <sup>2</sup>	34.3%	6.5%	20 700 €/an	2 461 €/m <sup>2</sup>
Reilhaguet	156	16 km <sup>2</sup>	10 h/km <sup>2</sup>	42.3%	5.1%	22 270 €/an	1 107 €/m <sup>2</sup>
Gramat (2 avis)	3 512	57 km <sup>2</sup>	62 h/km <sup>2</sup>	39.7%	5.2%	22 330 €/an	1 514 €/m <sup>2</sup>

bien-dans-ma-ville.fr



# **Vous aimez votre ville ? Notez-la !**

Et faites-nous part de vos remarques constructives



Avec

**BIEN** dans ma **VILLE** 