



Version web

# Ville de Cardaillac

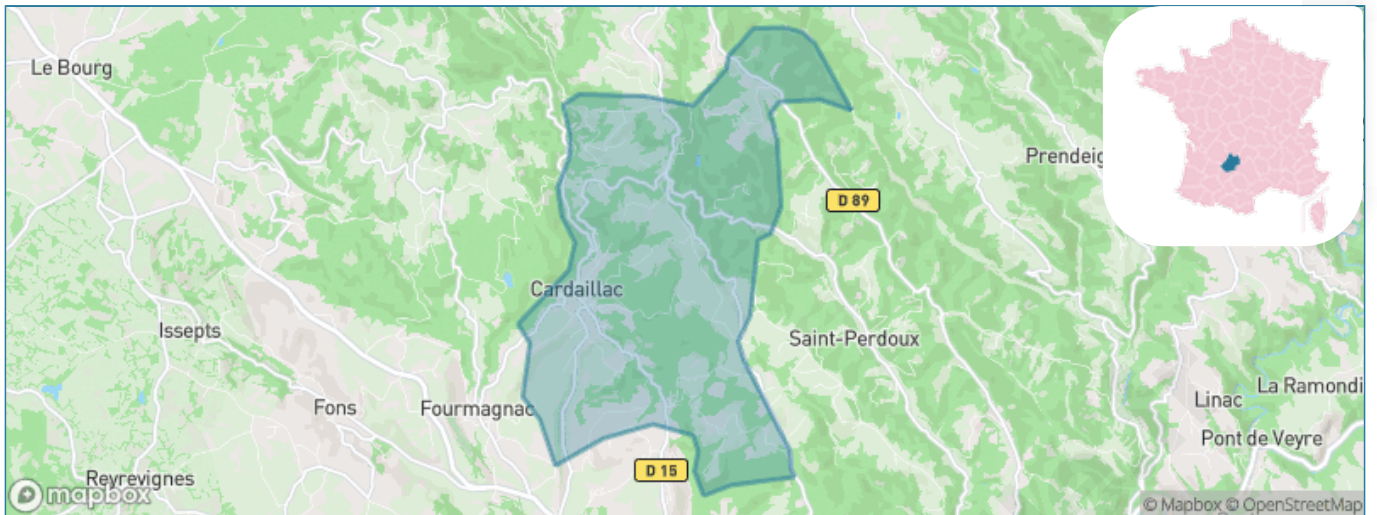
Présenté par

**BIEN** dans  
ma **VILLE** 

# Sommaire

Situation géographique .....	3
Statistiques sur la population .....	4
Evolution du nombre d'habitants .....	4
Tranche d'âge .....	5
0-14 ans .....	5
15-29 ans .....	5
30-44 ans .....	5
45-59 ans .....	5
60-74 ans .....	5
75-89 ans .....	5
90 ans et + .....	5
Activité professionnelle .....	5
Agriculteurs .....	5
Artisans, Commerçants .....	5
Cadres et sup. ....	5
Professions intermédiaires .....	5
Employé .....	5
Ouvrier .....	5
Retraité .....	5
Autres .....	5
Niveau de diplôme .....	6
Sans diplôme ou CEP .....	6
Brevet, BEPC, DNB .....	6
CAP-BEP ou équivalent .....	6
BAC ou équivalent .....	6
BAC+2 .....	6
BAC+3 ou +4 .....	6
BAC+5 ou plus .....	6
Composition des ménages .....	6
Couple sans enfant .....	6
Couple avec enfant(s) .....	6
Famille monoparentale .....	6
Colocation / Autre .....	6
Personnes seules .....	6
Profils électoraux .....	7
Premier tour .....	7
Sécurité .....	8
Evolution du nombre d'infractions .....	8
Pour comparer .....	9
Services à la population .....	10
Commerce .....	10
Éducation .....	10
Villes autour de Cardaillac .....	11

# Situation géographique



## i Informations clés

- **Région** : Occitanie
- **Département** : Lot
- **Code postal** : 46100
- **Superficie** : 18 km<sup>2</sup>



# Statistiques sur la population



Nombre d'habitants

**623**



Age moyen

**46 ans**



Pop active

**45.1%**



Taux chômage

**6.1%**



Pop densité

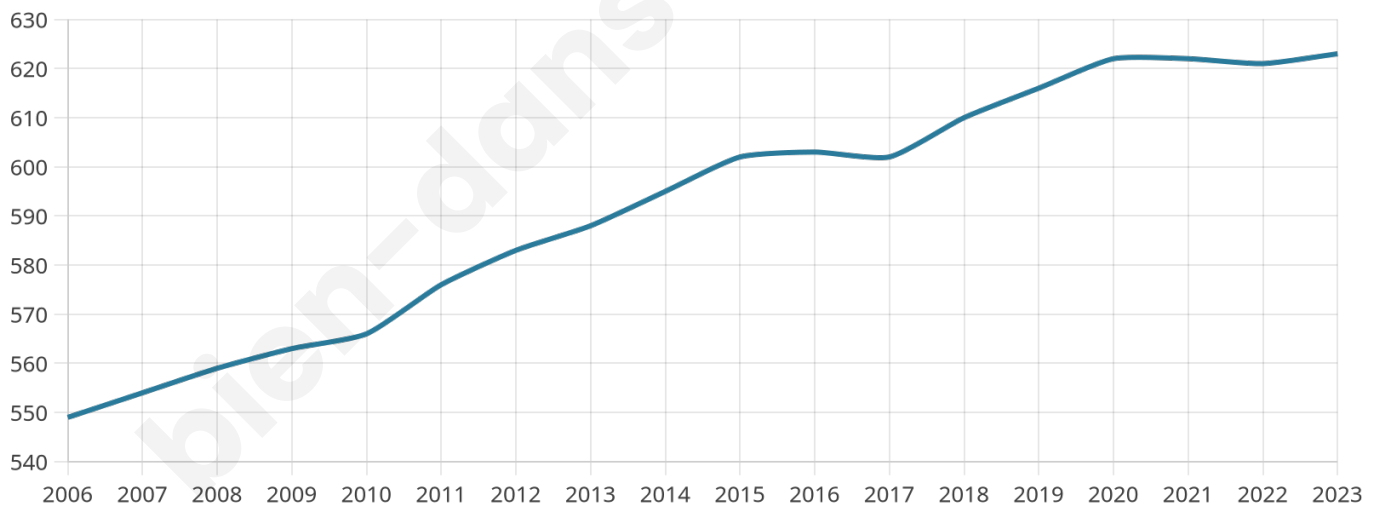
**35 h/km<sup>2</sup>**



Revenu moyen

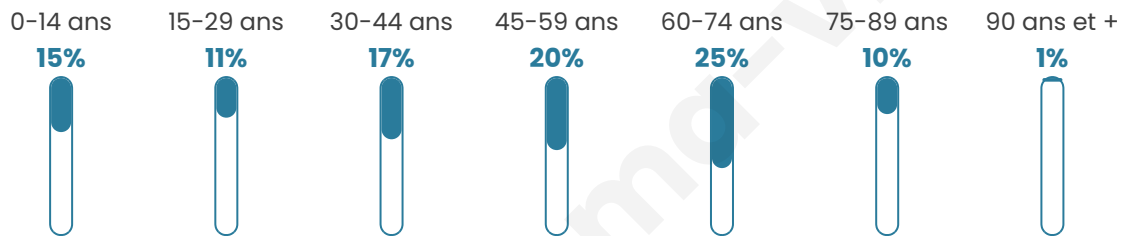
**24 110 €/an**

## Evolution du nombre d'habitants

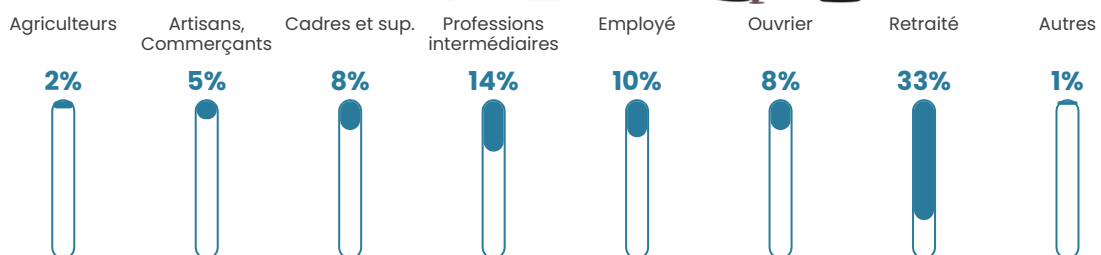


Sources : Institut national de la statistique et des études économiques (insee) selon Les dernières parutions officielles de 2024 portant sur les années 2020, 2021 et 2022.


## Tranche d'âge




## Activité professionnelle



## Niveau de diplôme















## Composition des ménages



# Profils électoraux

## Premier tour

	Jean-Luc MÉLENCHON	34.65 %
	Emmanuel MACRON	17.08 %
	Marine LE PEN	16.83 %
	Jean LASSALLE	9.90 %
	Yannick JADOT	8.66 %
	Fabien ROUSSEL	3.96 %
	Éric ZEMMOUR	2.72 %
	Philippe POUTOU	1.73 %
	Nicolas DUPONT- AIGNAN	1.73 %
	Valérie PÉCRESSÉ	1.49 %
	Anne HIDALGO	0.99 %
	Nathalie ARTHAUD	0.25 %



### 499 inscrits

Participation : 83.37%

Votes blancs : 2.16%

Votes nuls : 0.72%

## Second tour

	Emmanuel MACRON	58,16 %
	Marine LE PEN	41,84 %

### 499 inscrits

Participation : 80.76%

Votes blancs : 10.92%

Votes nuls : 5.46%

# Sécurité



Agressions physiques / sexuelles

0



Cambriolages

0



Vols / dégradations

0



Stupéfiants

0

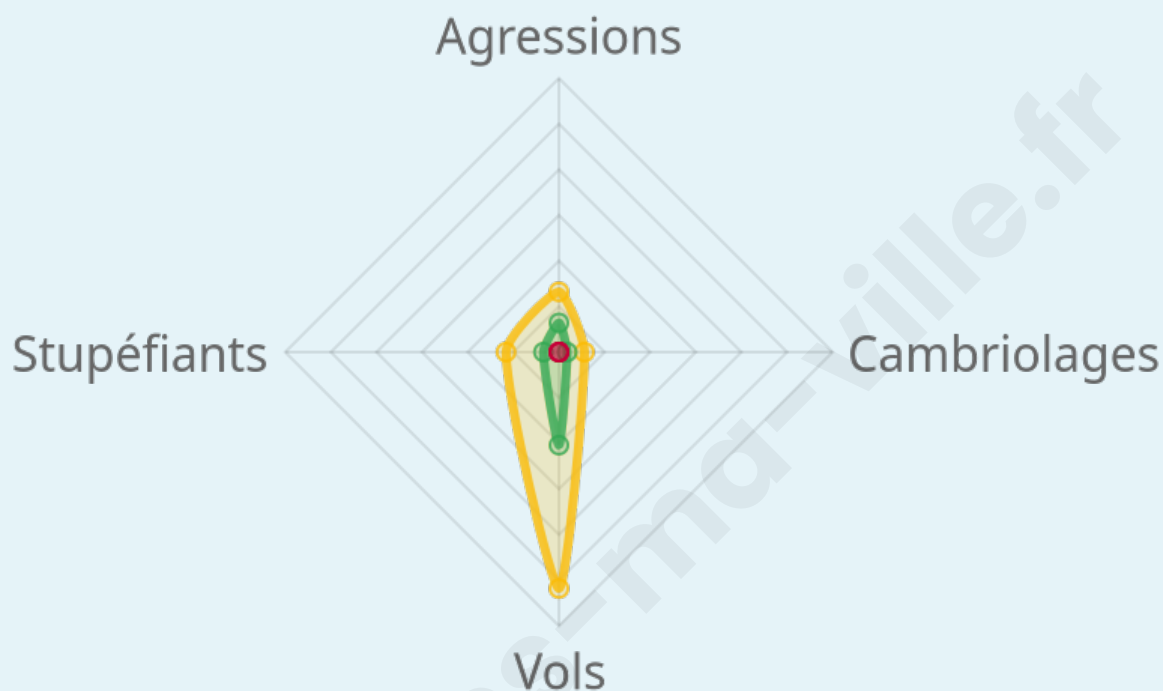
## Evolution du nombre d'infractions



## Pour comparer

(en proportion du nombre d'habitants)

Ville  Département  Région



Sources : Bases statistiques communale, départementale et régionale de la délinquance enregistrée par la police et la gendarmerie nationales selon les dernières parutions officielles de 2025 portant sur l'année 2024 ([data.gouv](https://data.gouv.fr)).

Agressions physiques / sexuelles : Violences sexuelles, coups et blessures volontaires intrafamiliaux, coups et blessures volontaires, autres coups, blessures volontaires et vols violents sans arme.

Cambriolages : Cambriolages de logements.

Vols : Vols avec armes, vols d'accessoires sur véhicules, vols dans les véhicules, vols de véhicules, vols sans violence contre des personnes, destructions, dégradations volontaires et escroqueries.

Stupéfiants : Trafic de stupéfiants dont (AFD) et usage de stupéfiants.

# Services à la population



## Commerce

Hypermarché	X <a href="#">Capdenac</a> 11km
Supermarché	X <a href="#">Figeac</a> 8km
Superette	1
Boulangerie	1
Boucherie	X <a href="#">Saint-Bressou</a> 3km
Restaurant	X <a href="#">Fons</a> 4km
Garage	1
Station-service	X <a href="#">Lacapelle-Marival</a> 6km
Banque	X <a href="#">Lacapelle-Marival</a> 7km
La poste	1
Coiffeur	X <a href="#">Camburat</a> 5km
Tabac	X <a href="#">Figeac</a> 8km
Bars / discothèque	1
Bibliothèque	X <a href="#">Saint-Céré</a> 22km
Cinéma	X <a href="#">Saint-Céré</a> 21km
Vétérinaire	X <a href="#">Figeac</a> 8km



## Santé

Pharmacie	X <a href="#">Lacapelle-Marival</a> 8km
Hôpital	X <a href="#">Figeac</a> 9km
Laboratoire d'analyses médicales	X <a href="#">Figeac</a> 9km
Etablissement pour handicapé	X <a href="#">Fons</a> 5km
EHPA	X <a href="#">Lacapelle-Marival</a> 7km
Médecin	X <a href="#">Lacapelle-Marival</a> 8km
Dentiste	X <a href="#">Lacapelle-Marival</a> 8km
Chirurgien	X <a href="#">Figeac</a> 8km
Dermatologue	X <a href="#">Villefranche-de-Rouergue</a> 37km
Anesthésiste	X <a href="#">Villefranche-de-Rouergue</a> 38km
Gastro-entérologue	X <a href="#">Figeac</a> 8km
Gynécologue	X <a href="#">Decazeville</a> 24km
Cancérologue	X <a href="#">Aurillac</a> 42km
Neurologue	X <a href="#">Rodez</a> 58km
Ophtalmologue	X <a href="#">Villefranche-de-Rouergue</a> 37km
ORL	X <a href="#">Figeac</a> 8km
Cardiologue	X <a href="#">Figeac</a> 9km
Pédiatre	X <a href="#">Figeac</a> 9km
Pneumologue	X <a href="#">Saint-Mamet-la-Salvetat</a> 31km
Psychologue	X <a href="#">Saint-Vincent-du-Pendit</a> 19km
Radiologue	X <a href="#">Conques-en-Rouergue</a> 34km
Rhumatologue	X <a href="#">Aurillac</a> 42km
Sage-femme	X <a href="#">Saint-Maurice-en-Quercy</a> 8km



## Éducation

Crèche	X <a href="#">Figeac</a> 9km
Ecole maternelle Public	X <a href="#">Figeac</a> 8km
Ecole maternelle Privé	X <a href="#">Molières</a> 13km
Ecole primaire Public	1
Ecole primaire Privé	X <a href="#">Figeac</a> 9km
Collège Public	X <a href="#">Lacapelle-Marival</a> 5km
Collège Privé	X <a href="#">Figeac</a> 8km
Lycée Public	X <a href="#">Figeac</a> 9km
Lycée Privé	X <a href="#">Figeac</a> 8km

Sources : Base Sirene des entreprises et de leurs établissements selon les dernières parutions officielles de 2025 portant sur l'année 2024 ([data.gouv](#)). Liste, localisation et tarifs des professionnels de santé selon les dernières parutions officielles de 2025 portant sur l'année 2024 ([opendatasoft](#)) et FINISS Extraction du Fichier des établissements selon les dernières parutions officielles de 2025 portant sur l'année 2024 ([data.gouv](#)). Adresse et géolocalisation des établissements d'enseignement du premier et second degrés selon les dernières parutions officielles de 2025 portant sur l'année 2024 ([data.education.gouv](#))

## Villes autour de Cardaillac

Ville	Habitants	Superficie	Pop densité	Pop active	Taux chômage	Revenu moyen	Prix immobilier
Saint-Bressou	124	10 km <sup>2</sup>	12 h/km <sup>2</sup>	44.4%	4.8%	22 370 €/an	2 194 €/m <sup>2</sup>
Fourmagnac	178	3 km <sup>2</sup>	59 h/km <sup>2</sup>	41%	4.5%	23 350 €/an	3 000 €/m <sup>2</sup>
Sainte-Colombe	236	11 km <sup>2</sup>	21 h/km <sup>2</sup>	43.2%	3.8%	20 150 €/an	1 738 €/m <sup>2</sup>
Le Bouyssou	121	5 km <sup>2</sup>	24 h/km <sup>2</sup>	52.9%	7.4%	23 640 €/an	1 558 €/m <sup>2</sup>
Fons	403	15 km <sup>2</sup>	27 h/km <sup>2</sup>	42.7%	4.2%	22 270 €/an	1 401 €/m <sup>2</sup>
Saint-Perdoux	196	12 km <sup>2</sup>	16 h/km <sup>2</sup>	46.9%	5.1%	20 490 €/an	1 278 €/m <sup>2</sup>
Issepts	266	9 km <sup>2</sup>	30 h/km <sup>2</sup>	48.5%	3.8%	23 260 €/an	1 613 €/m <sup>2</sup>
Camburat	455	8 km <sup>2</sup>	57 h/km <sup>2</sup>	48.6%	4.2%	22 930 €/an	842 €/m <sup>2</sup>
Lissac-et-Mouret (1 avis)	973	15 km <sup>2</sup>	65 h/km <sup>2</sup>	42.2%	3.7%	24 220 €/an	1 457 €/m <sup>2</sup>
Lacapelle-Marival	1 268	11 km <sup>2</sup>	115 h/km <sup>2</sup>	39.4%	2.9%	21 620 €/an	1 168 €/m <sup>2</sup>
Planioles	554	5 km <sup>2</sup>	111 h/km <sup>2</sup>	48.2%	2.3%	24 430 €/an	1 712 €/m <sup>2</sup>
Labathude	203	10 km <sup>2</sup>	20 h/km <sup>2</sup>	42.4%	5.4%	23 040 €/an	1 310 €/m <sup>2</sup>
Reyrevignes	371	12 km <sup>2</sup>	31 h/km <sup>2</sup>	47.2%	5.1%	23 290 €/an	1 562 €/m <sup>2</sup>
Le Bourg	298	13 km <sup>2</sup>	23 h/km <sup>2</sup>	45.6%	5.7%	22 010 €/an	2 380 €/m <sup>2</sup>
Montet-et-Bouخال	213	11 km <sup>2</sup>	19 h/km <sup>2</sup>	42.7%	5.2%	21 360 €/an	1 415 €/m <sup>2</sup>

bien-dans-ma-ville.fr



# **Vous aimez votre ville ? Notez-la !**

Et faites-nous part de vos remarques constructives



Avec

**BIEN** dans  
ma **VILLE** 