



Version web

Ville de Carbon-Blanc

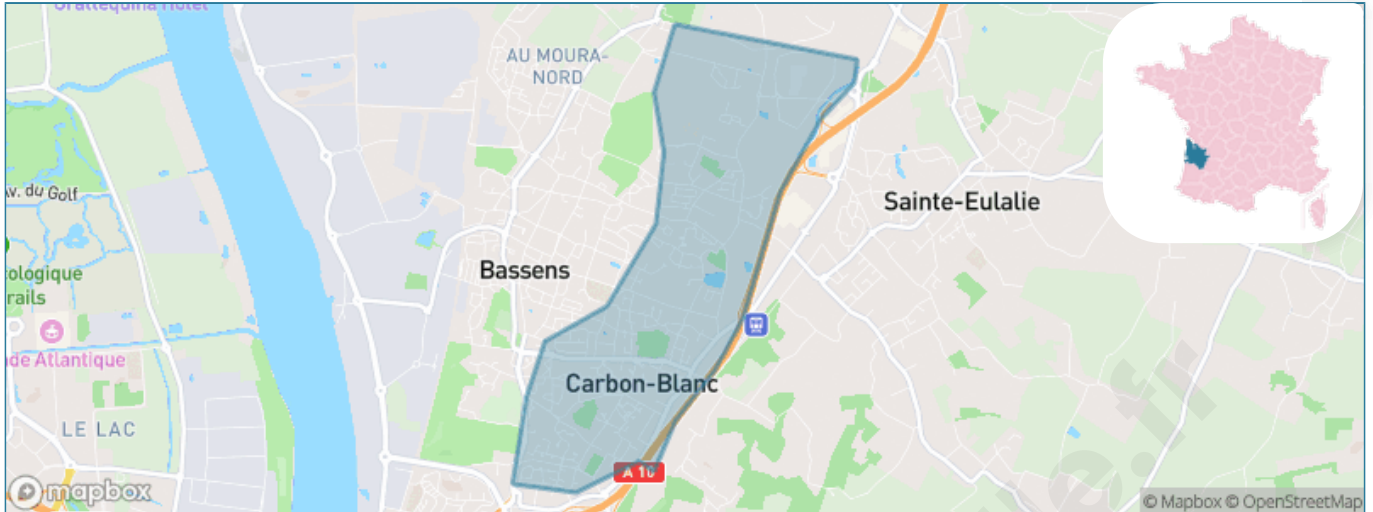
Présenté par

BIEN dans
ma **VILLE** 

Sommaire

Situation géographique	3
Statistiques sur la population	4
Evolution du nombre d'habitants	4
Tranche d'âge	5
0-14 ans	5
15-29 ans	5
30-44 ans	5
45-59 ans	5
60-74 ans	5
75-89 ans	5
90 ans et +	5
Activité professionnelle	5
Agriculteurs	5
Artisans, Commerçants	5
Cadres et sup.	5
Professions intermédiaires	5
Employé	5
Ouvrier	5
Retraité	5
Autres	5
Niveau de diplôme	6
Sans diplôme ou CEP	6
Brevet, BEPC, DNB	6
CAP-BEP ou équivalent	6
BAC ou équivalent	6
BAC+2	6
BAC+3 ou +4	6
BAC+5 ou plus	6
Composition des ménages	6
Couple sans enfant	6
Couple avec enfant(s)	6
Famille monoparentale	6
Colocation / Autre	6
Personnes seules	6
Profil électoraux	7
Premier tour	7
Sécurité	8
Evolution du nombre d'infractions	8
Pour comparer	9
Services à la population	10
Commerce	10
Éducation	10
Villes autour de Carbon-Blanc	11
Avis sur la ville de Carbon-Blanc	12
Moyenne par critère	12
Villes autour de Carbon-Blanc	12
Répartition des avis par note	12
Répartition des avis par note	12

Situation géographique



i Informations clés

- **Région** : Nouvelle-Aquitaine
- **Département** : Gironde
- **Métropole** : Bordeaux Métropole
- **Code postal** : 33560
- **Superficie** : 3 km²



Statistiques sur la population



Nombre d'habitants

8 331



Age moyen

42 ans



Pop active

46.3%



Taux chômage

9.6%



Pop densité

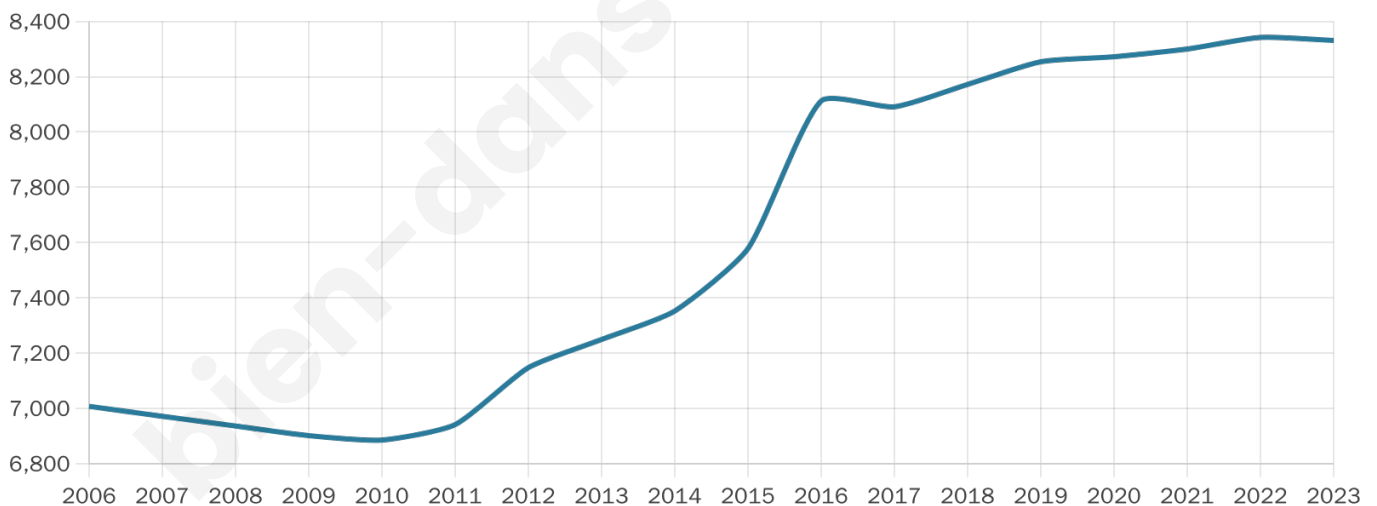
2 777 h/km²



Revenu moyen

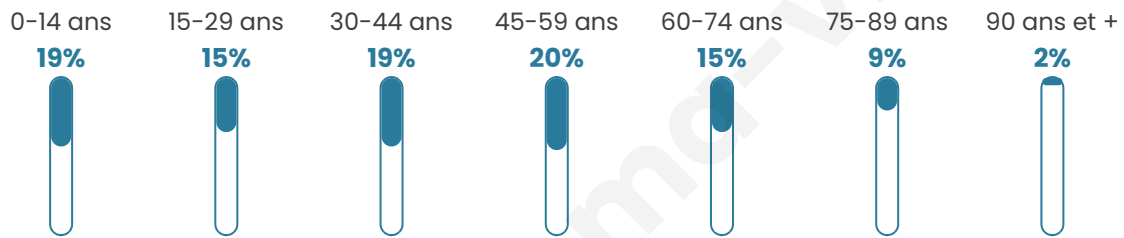
23 210 €/an

Evolution du nombre d'habitants

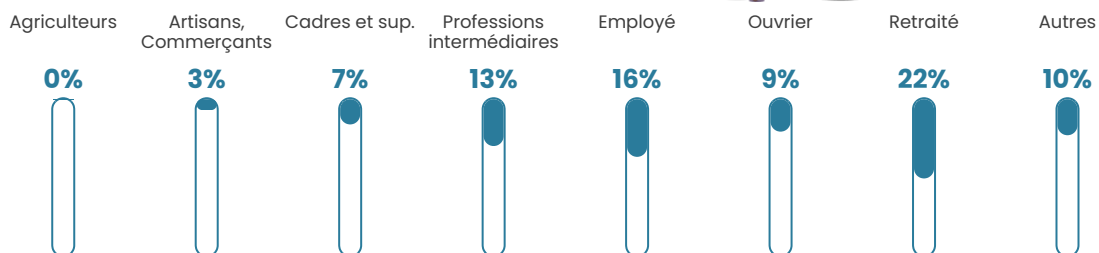


Sources : Institut national de la statistique et des études économiques (insee) selon Les dernières parutions officielles de 2024 portant sur les années 2020, 2021 et 2022.


Tranche d'âge




Activité professionnelle



Niveau de diplôme












Composition des ménages



Profils électoraux

Premier tour

	Emmanuel MACRON	26.12 %
	Jean-Luc MÉLENCHON	25.94 %
	Marine LE PEN	21.61 %
	Éric ZEMMOUR	6.03 %
	Yannick JADOT	4.93 %
	Jean LASSALLE	4.33 %
	Fabien ROUSSEL	3.09 %
	Valérie PÉCRESSÉ	2.90 %
	Anne HIDALGO	2.34 %
	Nicolas DUPONT-AIGNAN	1.59 %
	Philippe POUTOU	0.72 %
	Nathalie ARTHAUD	0.40 %



5 645 inscrits

Participation : 77.34%

Votes blancs : 1.40%

Votes nuls : 0.66%

Second tour

	Emmanuel MACRON	61,12 %
	Marine LE PEN	38,88 %

5 653 inscrits

Participation : 74.51%

Votes blancs : 7.19%

Votes nuls : 2.8%

Sécurité



Agressions physiques / sexuelles

67



Cambriolages

30



Vols / dégradations

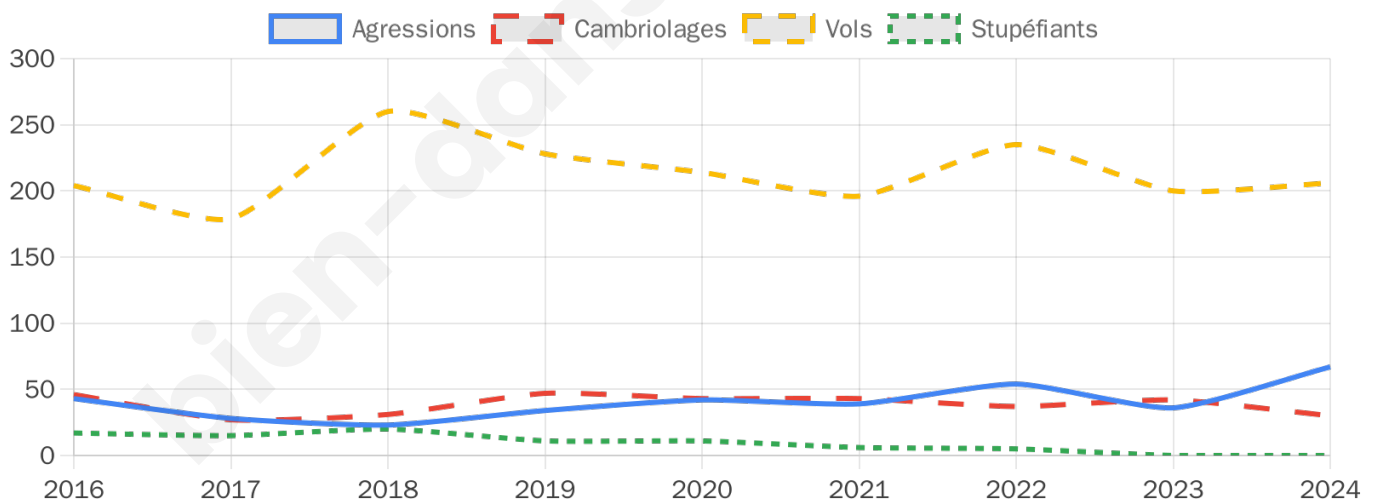
206



Stupéfiants

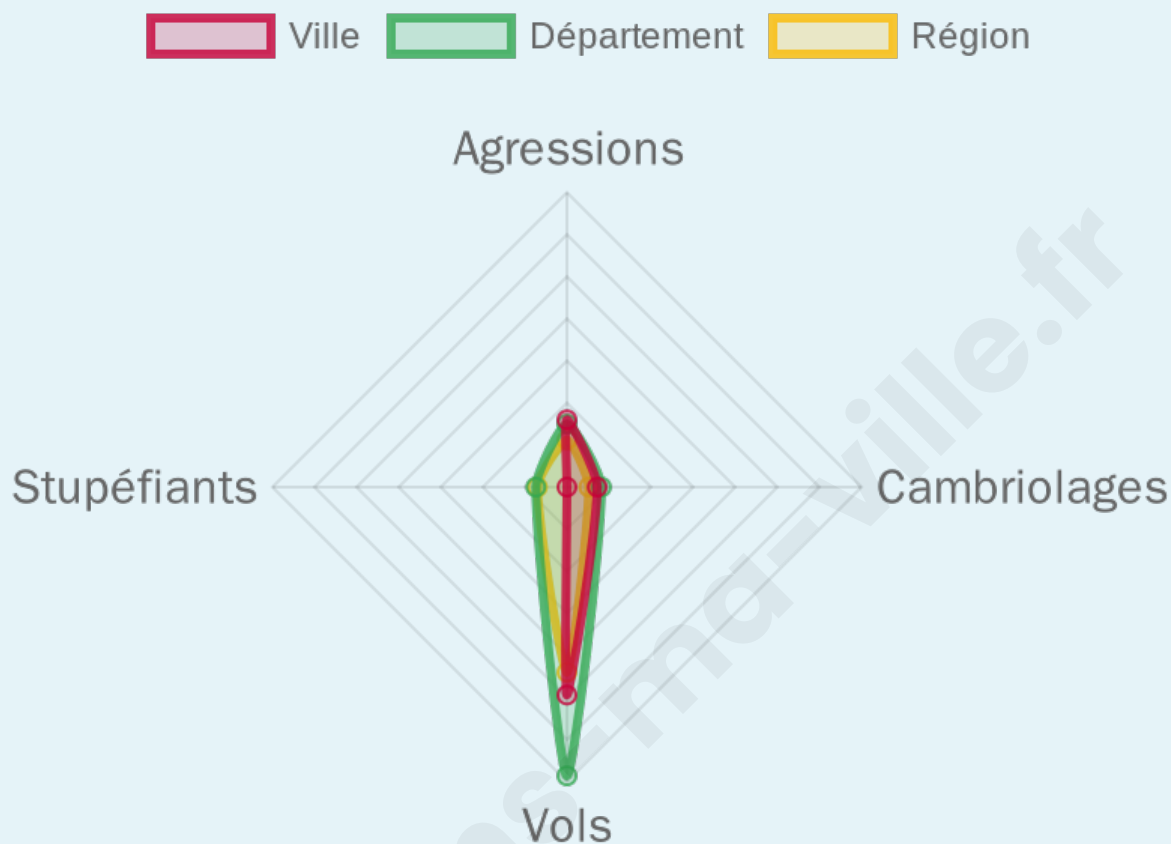
0

Evolution du nombre d'infractions



Pour comparer

(en proportion du nombre d'habitants)



Sources : Bases statistiques communale, départementale et régionale de la délinquance enregistrée par la police et la gendarmerie nationales selon les dernières parutions officielles de 2025 portant sur l'année 2024 ([data.gouv](https://data.gouv.fr)).

Agressions physiques / sexuelles : Violences sexuelles, coups et blessures volontaires intrafamiliaux, coups et blessures volontaires, autres coups, blessures volontaires et vols violents sans arme.

Cambriolages : Cambriolages de logements.

Vols : Vols avec armes, vols d'accessoires sur véhicules, vols dans les véhicules, vols de véhicules, vols sans violence contre des personnes, destructions, dégradations volontaires et escroqueries.

Stupéfiants : Trafic de stupéfiants dont (AFD) et usage de stupéfiants.

Services à la population



Commerce

Hypermarché	X <u>Sainte-Eulalie</u> 2km
Supermarché	2
Superette	1
Boulangerie	5
Boucherie	2
Restaurant	4
Garage	8
Station-service	2
Banque	5
La poste	23
Coiffeur	11
Tabac	X <u>Lormont</u> 2km
Bars / discothèque	1
Bibliothèque	2
Cinéma	1
Vétérinaire	1



Santé

Pharmacie	3
Hôpital	X <u>Bordeaux</u> 8km
Laboratoire d'analyses médicales	1
Etablissement pour handicapé	X <u>Lormont</u> 1km
EHPA	3
Médecin	8
Dentiste	4
Chirurgien	X <u>Artigues-près-Bordeaux</u> 3km
Dermatologue	X <u>Lormont</u> 2km
Anesthésiste	X <u>Lormont</u> 3km
Gastro-entérologue	X <u>Lormont</u> 2km
Gynécologue	X <u>Lormont</u> 2km
Cancérologue	X <u>Bordeaux</u> 7km
Neurologue	X <u>Lormont</u> 2km
Ophtalmologue	X <u>Lormont</u> 2km
ORL	X <u>Lormont</u> 3km
Cardiologue	1
Pédiatre	X <u>Lormont</u> 2km
Pneumologue	X <u>Lormont</u> 2km
Psychologue	X <u>Lormont</u> 2km
Radiologue	12
Rhumatologue	X <u>Cenon</u> 4km
Sage-femme	X <u>Lormont</u> 1km



Éducation

Crèche	8
Ecole maternelle Public	2
Ecole maternelle Privé	X <u>Bordeaux</u> 7km
Ecole primaire Public	2
Ecole primaire Privé	X <u>Sainte-Eulalie</u> 4km
Collège Public	1
Collège Privé	X <u>Floirac</u> 4km
Lycée Public	X <u>Lormont</u> 1km
Lycée Privé	X <u>Bordeaux</u> 6km

Sources : Base Sirene des entreprises et de leurs établissements selon les dernières parutions officielles de 2025 portant sur l'année 2024 ([data.gouv](#)). Liste, localisation et tarifs des professionnels de santé selon les dernières parutions officielles de 2025 portant sur l'année 2024 ([opendatasoft](#)) et FINISS Extraction du Fichier des établissements selon les dernières parutions officielles de 2025 portant sur l'année 2024 ([data.gouv](#)). Adresse et géolocalisation des établissements d'enseignement du premier et second degrés selon les dernières parutions officielles de 2025 portant sur l'année 2024 ([data.education.gouv](#))

Villes autour de Carbon-Blanc

Ville	Habitants	Superficie	Pop densité	Pop active	Taux chômage	Revenu moyen	Prix immobilier
Bassens (9 avis)	8 435	10 km ²	844 h/km ²	44.9%	7.3%	21 280 €/an	2 905 €/m ²
Yvrac (4 avis)	2 899	8 km ²	362 h/km ²	45.8%	3.2%	25 960 €/an	2 791 €/m ²
Lormont (22 avis)	25 769	7 km ²	3 681 h/km ²	42.6%	8%	18 200 €/an	2 608 €/m ²
Artigues-près-Bordeaux (8 avis)	8 687	7 km ²	1 241 h/km ²	48.8%	5.1%	24 380 €/an	3 060 €/m ²
Sainte-Eulalie (2 avis)	4 915	9 km ²	546 h/km ²	46%	4.8%	24 470 €/an	2 681 €/m ²
Cenon (16 avis)	26 834	5 km ²	5 367 h/km ²	46.7%	7.7%	18 920 €/an	3 033 €/m ²
Tresses (1 avis)	5 290	11 km ²	481 h/km ²	44.6%	3.3%	25 960 €/an	2 996 €/m ²
Ambarès-et-Lagrave (20 avis)	17 644	24 km ²	735 h/km ²	47.3%	6.1%	21 780 €/an	2 554 €/m ²
Floirac (6 avis)	18 300	8 km ²	2 288 h/km ²	46.6%	6.4%	20 850 €/an	3 330 €/m ²
Pompignac (3 avis)	3 577	11 km ²	325 h/km ²	46.2%	3.2%	28 280 €/an	3 058 €/m ²
Saint-Loubès (15 avis)	10 027	25 km ²	401 h/km ²	48.5%	3.9%	24 300 €/an	2 695 €/m ²
Montussan (5 avis)	3 628	8 km ²	454 h/km ²	50.4%	4.4%	26 030 €/an	2 527 €/m ²
Bouliac (1 avis)	3 804	7 km ²	543 h/km ²	49.5%	2.7%	30 540 €/an	3 436 €/m ²
Bordeaux (450 avis)	267 991	49 km ²	5 469 h/km ²	50.7%	6.4%	24 870 €/an	4 627 €/m ²
Carignan-de-Bordeaux (6 avis)	4 388	8 km ²	549 h/km ²	43.8%	3.1%	27 950 €/an	3 286 €/m ²

Avis sur la ville de Carbon-Blanc



Moyenne par critère



Villes autour de Carbon-Blanc

Ville	Note globale	Sécurité	Éducation	Sport Loisir	Environnement	Vie pratique
Bassens (9 avis)	3.6	2.8	3.8	3.9	3.1	4.3
Yvrac (4 avis)	3.3	4.0	3.5	3.3	3.5	2.3
Lormont (22 avis)	3.3	2.5	3.2	3.9	3.5	3.7
Artigues-près-Bordeaux (8 avis)	3.3	3.6	3.6	2.9	3.5	2.6
Sainte-Eulalie (2 avis)	4.8	5.0	4.5	4.5	5.0	5.0
Cenon (16 avis)	3.0	2.8	3.0	3.1	2.8	3.4
Tresses (1 avis)	4.8	4.0	5.0	5.0	5.0	5.0
Ambarès-et-Lagrave (20 avis)	3.3	2.7	3.3	3.7	3.1	3.6
Floirac (6 avis)	2.8	2.5	3.3	2.5	2.7	2.8
Pompignac (3 avis)	4.1	4.7	4.7	4.0	3.7	3.7
Saint-Loubès (15 avis)	4.3	4.2	4.5	4.5	4.0	4.3
Montussan (5 avis)	3.7	3.6	3.2	4.0	4.2	3.4
Bouliac (1 avis)	3.4	4.0	4.0	3.0	3.0	3.0
Bordeaux (450 avis)	3.3	3.0	3.6	3.6	3.1	3.5
Carignan-de-Bordeaux (6 avis)	4.0	4.3	3.7	4.0	4.2	3.8



Vous aimez votre ville ? Notez-la !

Et faites-nous part de vos remarques constructives



Avec

BIEN dans ma **VILLE** 