



Version web

# Ville de Cappelle-en-Pévèle

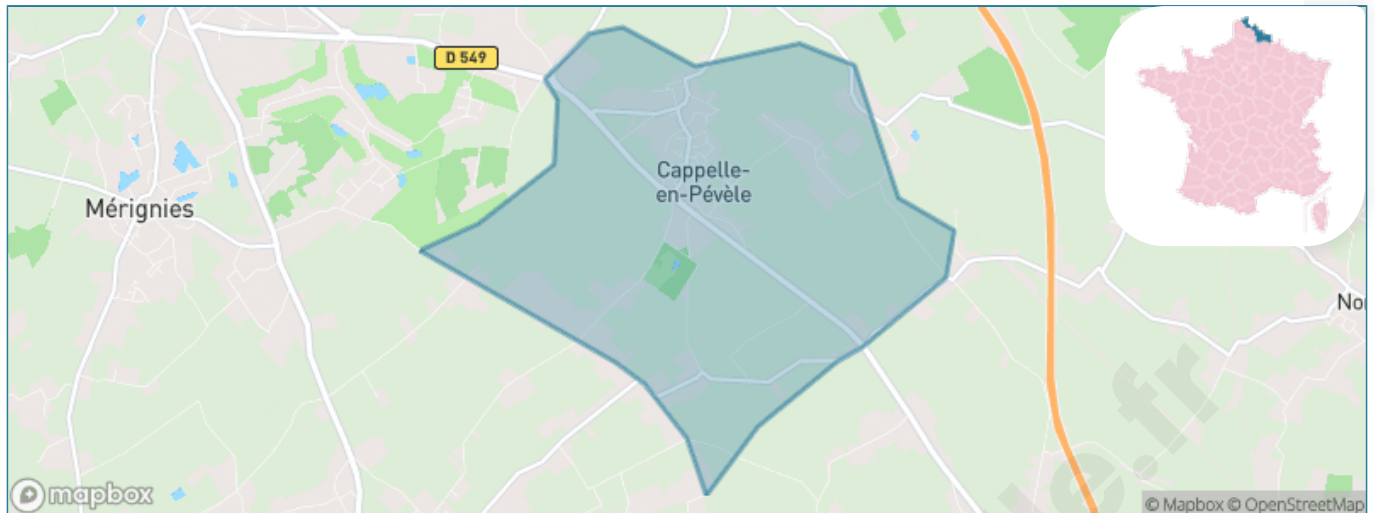
Présenté par

**BIEN** dans  
ma **VILLE** 

# Sommaire

Situation géographique .....	3
Statistiques sur la population .....	4
Evolution du nombre d'habitants .....	4
Tranche d'âge .....	5
0-14 ans .....	5
15-29 ans .....	5
30-44 ans .....	5
45-59 ans .....	5
60-74 ans .....	5
75-89 ans .....	5
90 ans et + .....	5
Activité professionnelle .....	5
Agriculteurs .....	5
Artisans, Commerçants .....	5
Cadres et sup. ....	5
Professions intermédiaires .....	5
Employé .....	5
Ouvrier .....	5
Retraité .....	5
Autres .....	5
Niveau de diplôme .....	6
Sans diplôme ou CEP .....	6
Brevet, BEPC, DNB .....	6
CAP-BEP ou équivalent .....	6
BAC ou équivalent .....	6
BAC+2 .....	6
BAC+3 ou +4 .....	6
BAC+5 ou plus .....	6
Composition des ménages .....	6
Couple sans enfant .....	6
Couple avec enfant(s) .....	6
Famille monoparentale .....	6
Colocation / Autre .....	6
Personnes seules .....	6
Profils électoraux .....	7
Premier tour .....	7
Sécurité .....	8
Evolution du nombre d'infractions .....	8
Pour comparer .....	9
Services à la population .....	10
Commerce .....	10
Éducation .....	10
Villes autour de Cappelle-en-Pévèle .....	12

# Situation géographique



## i Informations clés

- **Région** : Hauts-de-France
- **Département** : Nord
- **Code postal** : 59242
- **Superficie** : 8 km<sup>2</sup>



# Statistiques sur la population



Nombre d'habitants

**2 257**



Age moyen

**39 ans**



Pop active

**50.7%**



Taux chômage

**3.9%**



Pop densité

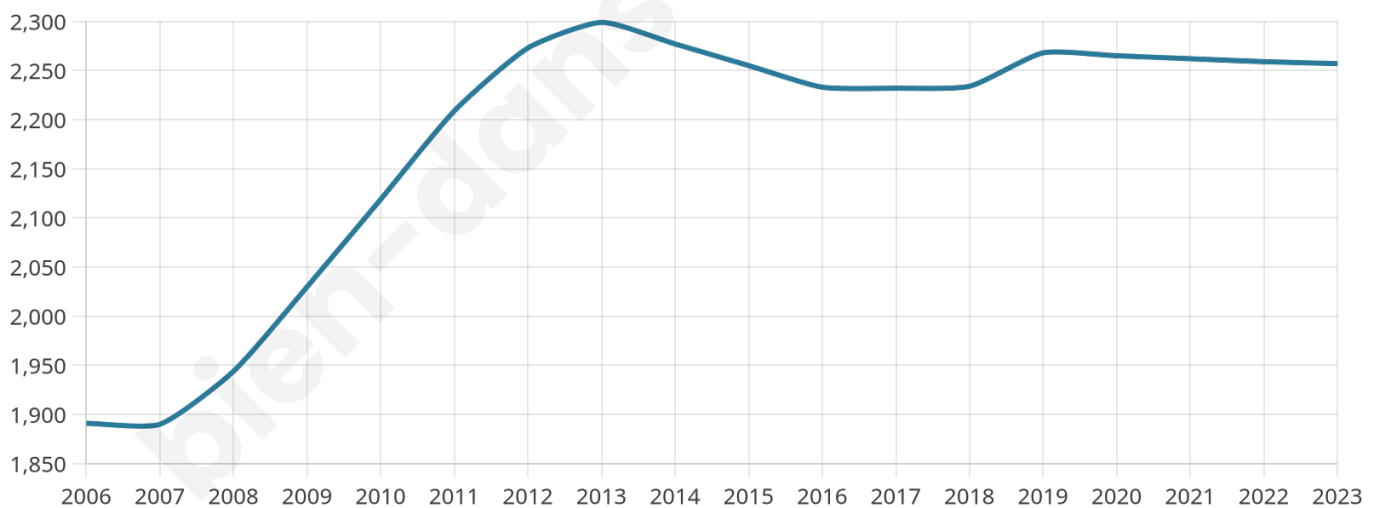
**282 h/km<sup>2</sup>**



Revenu moyen

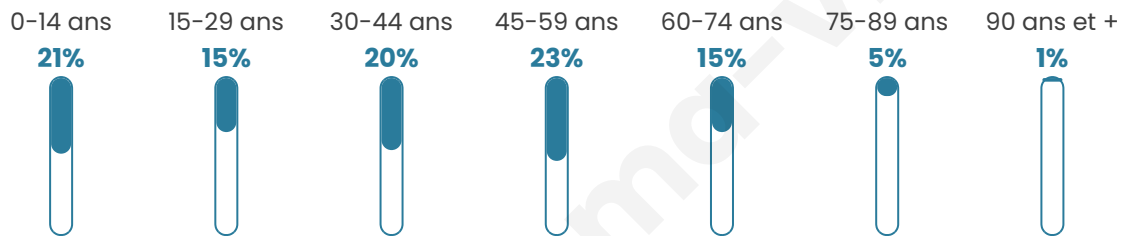
**27 300 €/an**

## Evolution du nombre d'habitants

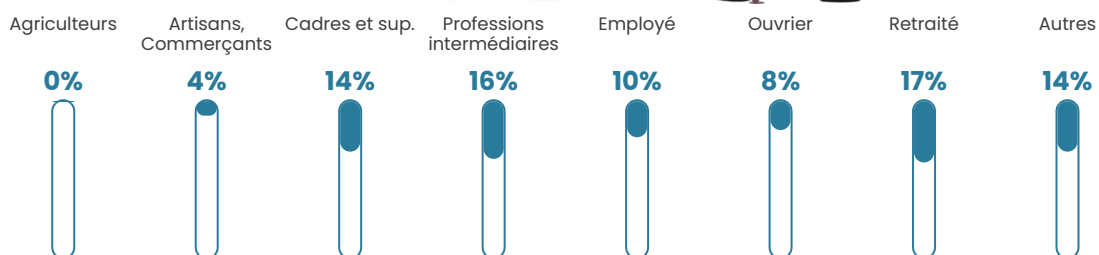


Sources : Institut national de la statistique et des études économiques (insee) selon Les dernières parutions officielles de 2024 portant sur les années 2020, 2021 et 2022.


## Tranche d'âge




## Activité professionnelle



## Niveau de diplôme















## Composition des ménages



# Profils électoraux

## Premier tour

	Emmanuel MACRON	36.47 %
	Marine LE PEN	24.17 %
	Jean-Luc MÉLENCHON	13.24 %
	Yannick JADOT	6.22 %
	Éric ZEMMOUR	5.35 %
	Valérie PÉCRESE	3.91 %
	Fabien ROUSSEL	3.40 %
	Jean LASSALLE	2.10 %
	Anne HIDALGO	1.66 %
	Nicolas DUPONT- AIGNAN	1.66 %
	Nathalie ARTHAUD	1.09 %
	Philippe POUTOU	0.72 %



### 1 798 inscrits

Participation : 78.92%

Votes blancs : 1.97%

Votes nuls : 0.63%

## Second tour

	Emmanuel MACRON	62,53 %
	Marine LE PEN	37,47 %

### 1 809 inscrits

Participation : 79.66%

Votes blancs : 5.83%

Votes nuls : 2.5%

# Sécurité



Agressions physiques / sexuelles

0



Cambriolages

0



Vols / dégradations

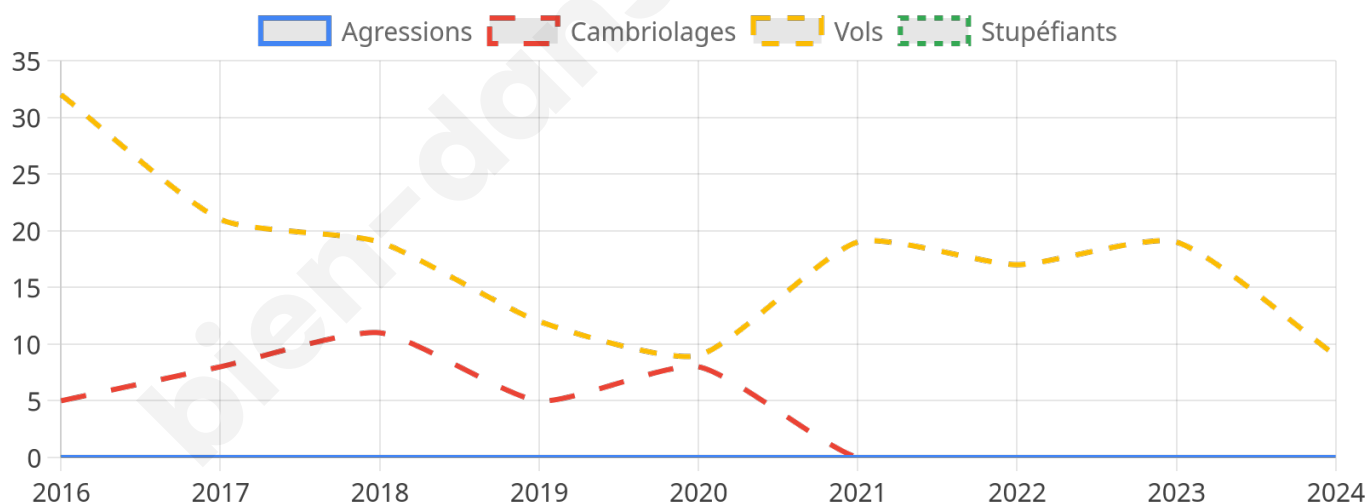
9



Stupéfiants

0

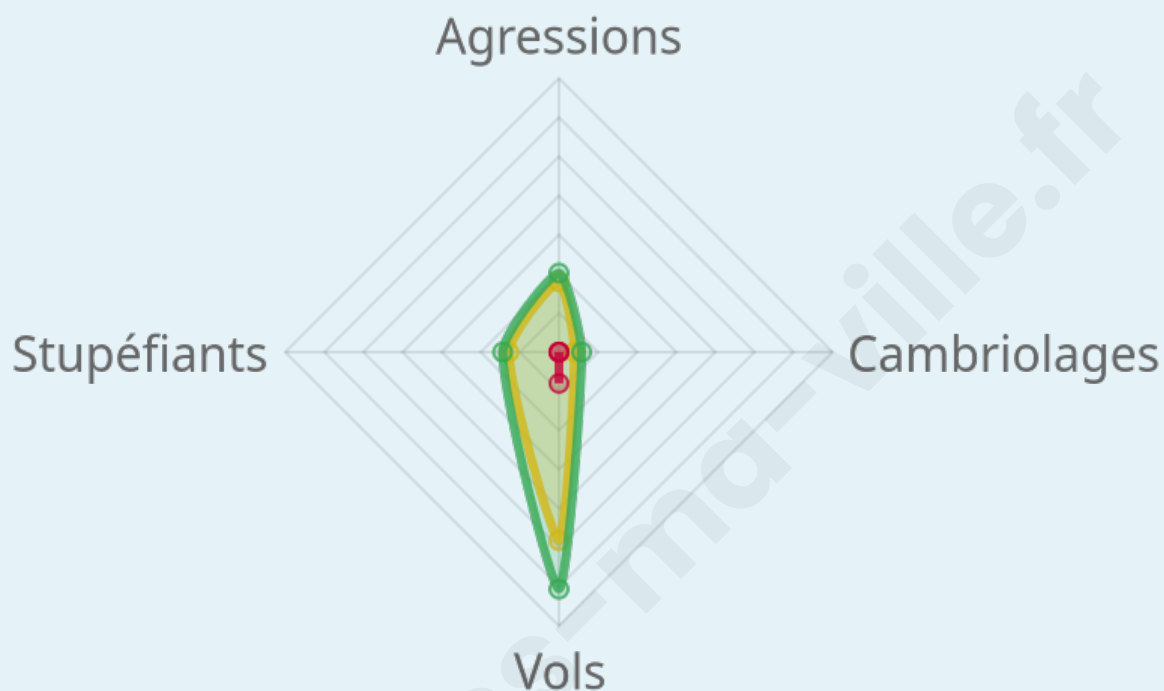
## Evolution du nombre d'infractions



## Pour comparer

(en proportion du nombre d'habitants)

Ville  Département  Région



Sources : Bases statistiques communale, départementale et régionale de la délinquance enregistrée par la police et la gendarmerie nationales selon les dernières parutions officielles de 2025 portant sur l'année 2024 ([data.gouv](https://data.gouv.fr)).

Agressions physiques / sexuelles : Violences sexuelles, coups et blessures volontaires intrafamiliaux, coups et blessures volontaires, autres coups, blessures volontaires et vols violents sans arme.

Cambriolages : Cambriolages de logements.

Vols : Vols avec armes, vols d'accessoires sur véhicules, vols dans les véhicules, vols de véhicules, vols sans violence contre des personnes, destructions, dégradations volontaires et escroqueries.

Stupéfiants : Trafic de stupéfiants dont (AFD) et usage de stupéfiants.

# Services à la population



## Commerce

Hypermarché	X <u>Templeuve-en-Pévèle</u> 1km
Supermarché	X <u>Pont-à-Marcq</u> 3km
Superette	X <u>Templeuve-en-Pévèle</u> 1km
Boulangerie	X <u>Templeuve-en-Pévèle</u> 1km
Boucherie	X <u>Templeuve-en-Pévèle</u> 2km
Restaurant	2
Garage	2
Station-service	X <u>Templeuve-en-Pévèle</u> 1km
Banque	X <u>Templeuve-en-Pévèle</u> 1km
La poste	1
Coiffeur	3
Tabac	X <u>Templeuve-en-Pévèle</u> 1km
Bars / discothèque	1
Bibliothèque	X <u>Bersée</u> 4km
Cinéma	X <u>Templeuve-en-Pévèle</u> 1km
Vétérinaire	1



## Santé

Pharmacie	1
Hôpital	X <u>Seclin</u> 11km
Laboratoire d'analyses médicales	X <u>Templeuve-en-Pévèle</u> 1km
Etablissement pour handicapé	X <u>Genech</u> 3km
EHPA	X <u>Pont-à-Marcq</u> 4km
Médecin	2
Dentiste	X <u>Templeuve-en-Pévèle</u> 1km
Chirurgien	X <u>Cysoing</u> 7km
Dermatologue	X <u>Cysoing</u> 6km
Anesthésiste	X <u>Lesquin</u> 9km
Gastro-entérologue	X <u>Seclin</u> 10km
Gynécologue	X <u>Mérignies</u> 2km
Cancérologue	X <u>Lille</u> 16km
Neurologue	X <u>Lille</u> 13km
Ophtalmologue	X <u>Orchies</u> 7km
ORL	X <u>Orchies</u> 7km
Cardiologue	X <u>Cysoing</u> 7km
Pédiatre	X <u>Attiches</u> 7km
Pneumologue	X <u>Seclin</u> 10km
Psychologue	X <u>Templeuve-en-Pévèle</u> 1km
Radiologue	X <u>Templeuve-en-Pévèle</u> 1km
Rhumatologue	X <u>Lille</u> 13km
Sage-femme	X <u>Pont-à-Marcq</u> 3km



## Éducation

Crèche	3
Ecole maternelle Public	X <u>Fretin</u> 5km
Ecole maternelle Privé	X <u>Genech</u> 4km
Ecole primaire Public	1
Ecole primaire Privé	X <u>Templeuve-en-Pévèle</u> 1km
Collège Public	1
Collège Privé	X <u>Cysoing</u> 7km
Lycée Public	X <u>Genech</u> 4km
Lycée Privé	X <u>Genech</u> 3km

Sources : Base Sirene des entreprises et de leurs établissements selon les dernières parutions officielles de 2025 portant sur l'année 2024 ([data.gouv](https://data.gouv.fr)). Liste, localisation et tarifs des professionnels de santé selon les dernières parutions officielles de 2025 portant sur l'année 2024 ([opendatasoft](https://opendatasoft.com)) et FINESS Extraction du Fichier des établissements selon les dernières parutions officielles de 2025 portant sur l'année 2024 ([data.gouv](https://data.gouv.fr)). Adresse et géolocalisation des établissements d'enseignement du premier et second degrés selon les dernières parutions officielles de 2025 portant sur l'année 2024 ([data.education.gouv](https://data.education.gouv.fr))

bien-dans-ma-ville.fr

## Villes autour de Cappelle-en-Pévèle

Ville	Habitants	Superficie	Pop densité	Pop active	Taux chômage	Revenu moyen	Prix immobilier
Templeuve-en-Pévèle (7 avis)	7 202	15 km <sup>2</sup>	480 h/km <sup>2</sup>	45.9%	3.2%	26 780 €/an	2 497 €/m <sup>2</sup>
Ennevelin (1 avis)	2 416	9 km <sup>2</sup>	268 h/km <sup>2</sup>	48.2%	2.4%	29 330 €/an	2 509 €/m <sup>2</sup>
Pont-à-Marcq (5 avis)	3 016	2 km <sup>2</sup>	1 508 h/km <sup>2</sup>	48.5%	3.2%	25 610 €/an	2 512 €/m <sup>2</sup>
Bersée (3 avis)	2 318	10 km <sup>2</sup>	232 h/km <sup>2</sup>	49.8%	3.6%	28 630 €/an	2 254 €/m <sup>2</sup>
Genech	2 803	7 km <sup>2</sup>	400 h/km <sup>2</sup>	46.7%	2.3%	28 530 €/an	2 643 €/m <sup>2</sup>
Mérignies (3 avis)	3 527	8 km <sup>2</sup>	441 h/km <sup>2</sup>	46.9%	2.7%	35 880 €/an	2 918 €/m <sup>2</sup>
Louvil (4 avis)	922	2 km <sup>2</sup>	461 h/km <sup>2</sup>	47.1%	3.8%	31 920 €/an	2 336 €/m <sup>2</sup>
Fretin (4 avis)	3 214	13 km <sup>2</sup>	247 h/km <sup>2</sup>	50%	3.5%	26 580 €/an	2 311 €/m <sup>2</sup>
Auchy-lez-Orchies (1 avis)	1 599	7 km <sup>2</sup>	228 h/km <sup>2</sup>	45.1%	3.9%	26 860 €/an	1 990 €/m <sup>2</sup>
Péronne-en-Mélantois (1 avis)	1 025	1 km <sup>2</sup>	1 025 h/km <sup>2</sup>	51.9%	4.7%	30 020 €/an	3 003 €/m <sup>2</sup>
Cobrieux	563	2 km <sup>2</sup>	282 h/km <sup>2</sup>	45.1%	2.5%	30 350 €/an	3 065 €/m <sup>2</sup>
Faumont (3 avis)	2 278	9 km <sup>2</sup>	253 h/km <sup>2</sup>	49.7%	2.8%	27 700 €/an	2 156 €/m <sup>2</sup>
Mons-en-Pévèle (2 avis)	2 075	12 km <sup>2</sup>	173 h/km <sup>2</sup>	47.9%	3.7%	28 460 €/an	2 719 €/m <sup>2</sup>
Avelin (3 avis)	2 561	13 km <sup>2</sup>	197 h/km <sup>2</sup>	48.6%	2.7%	29 820 €/an	2 735 €/m <sup>2</sup>
Nomain (2 avis)	2 651	19 km <sup>2</sup>	140 h/km <sup>2</sup>	47.1%	3.7%	27 050 €/an	2 107 €/m <sup>2</sup>

bien-dans-ma-ville.fr



# Vous aimez votre ville ? Notez-la !

Et faites-nous part de vos remarques constructives



Avec

**BIEN** dans  
ma **VILLE** 