



Version web

Ville de La Capelle

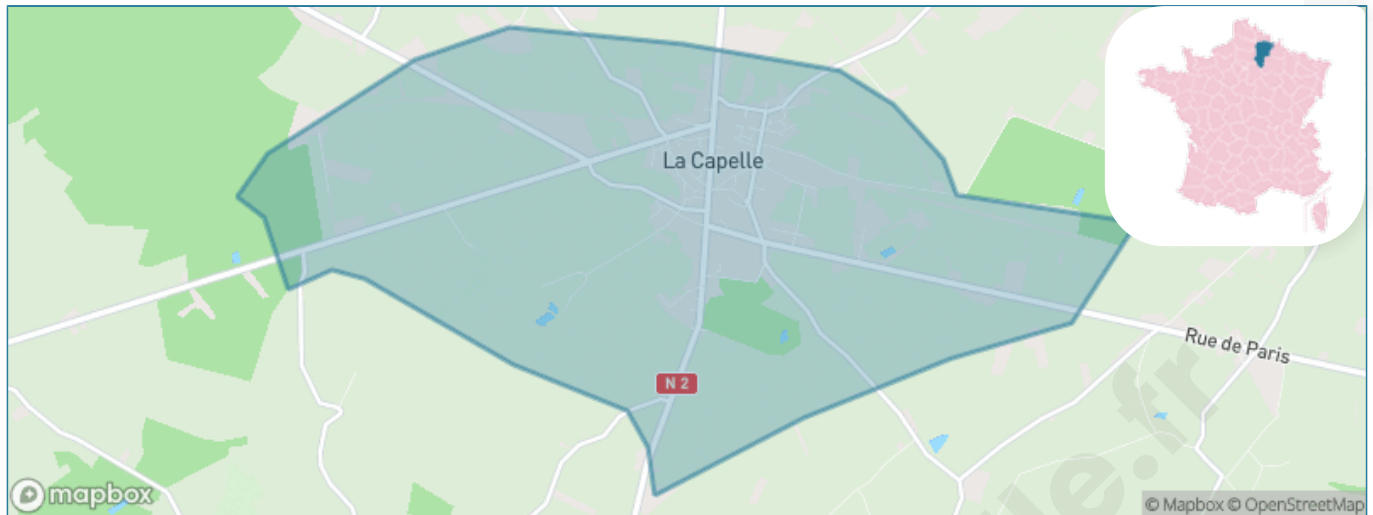
Présenté par

BIEN dans
ma **VILLE** 

Sommaire

Situation géographique	3
Statistiques sur la population	4
Evolution du nombre d'habitants	4
Tranche d'âge	5
0-14 ans	5
15-29 ans	5
30-44 ans	5
45-59 ans	5
60-74 ans	5
75-89 ans	5
90 ans et +	5
Activité professionnelle	5
Agriculteurs	5
Artisans, Commerçants	5
Cadres et sup.	5
Professions intermédiaires	5
Employé	5
Ouvrier	5
Retraité	5
Autres	5
Niveau de diplôme	6
Sans diplôme ou CEP	6
Brevet, BEPC, DNB	6
CAP-BEP ou équivalent	6
BAC ou équivalent	6
BAC+2	6
BAC+3 ou +4	6
BAC+5 ou plus	6
Composition des ménages	6
Couple sans enfant	6
Couple avec enfant(s)	6
Famille monoparentale	6
Colocation / Autre	6
Personnes seules	6
Profil électoraux	7
Premier tour	7
Sécurité	8
Evolution du nombre d'infractions	8
Pour comparer	9
Services à la population	10
Commerce	10
Éducation	10
Villes autour de La Capelle	11
Avis sur la ville de La Capelle	12
Moyenne par critère	12
Villes autour de La Capelle	12
Répartition des avis par note	12
Répartition des avis par note	12

Situation géographique



i Informations clés

- **Région** : Hauts-de-France
- **Département** : Aisne
- **Code postal** : 02260
- **Superficie** : 12 km²



Statistiques sur la population



Nombre d'habitants

1745



Age moyen

45 ans



Pop active

39.4%



Taux chômage

13.6%



Pop densité

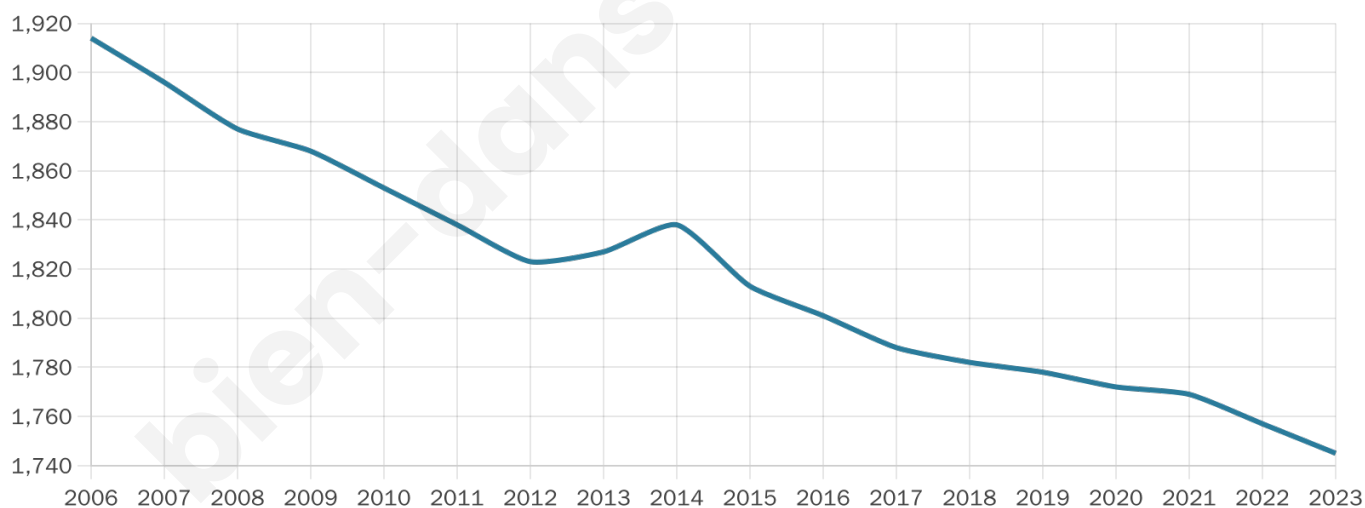
145 h/km²



Revenu moyen

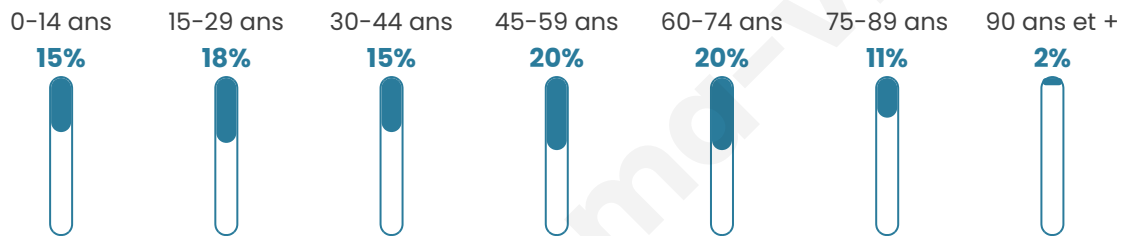
18 690 €/an

Evolution du nombre d'habitants

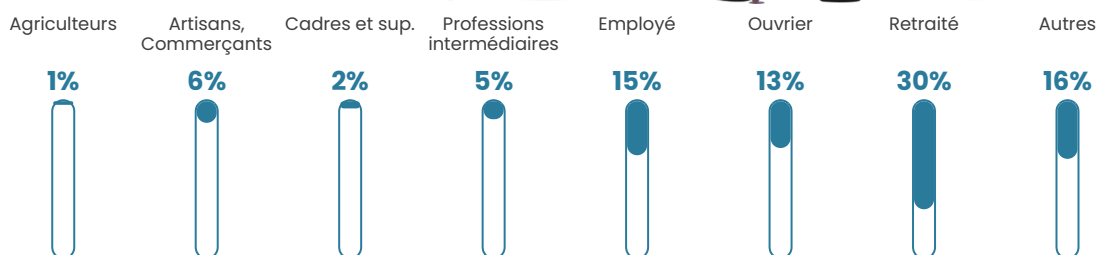


Sources : Institut national de la statistique et des études économiques (insee) selon Les dernières parutions officielles de 2024 portant sur les années 2020, 2021 et 2022.

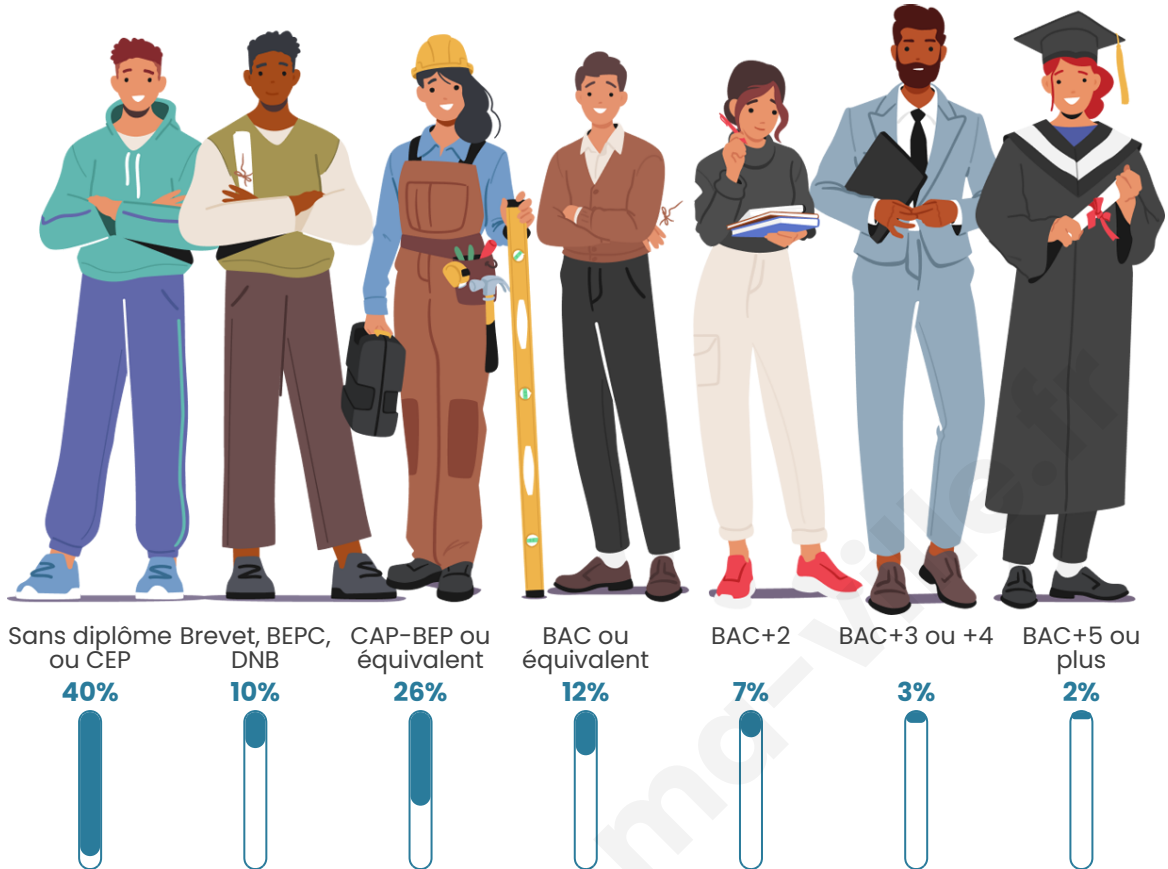
Tranche d'âge




Activité professionnelle



Niveau de diplôme








Composition des ménages



Profils électoraux

Premier tour

	Marine LE PEN	45.50 %
	Emmanuel MACRON	22.69 %
	Jean-Luc MÉLENCHON	9.47 %
	Éric ZEMMOUR	5.85 %
	Valérie PÉCRESSÉ	5.26 %
	Jean LASSALLE	3.63 %
	Anne HIDALGO	1.64 %
	Fabien ROUSSEL	1.52 %
	Yannick JADOT	1.52 %
	Nicolas DUPONT-AIGNAN	1.29 %
	Nathalie ARTHAUD	1.05 %
	Philippe POUTOU	0.58 %



1 254 inscrits

Participation : 69.22%

Votes blancs : 0.81%

Votes nuls : 0.69%

Second tour

	Emmanuel MACRON	36,5 %
	Marine LE PEN	63,5 %

1 254 inscrits

Participation : 72.17%

Votes blancs : 2.98%

Votes nuls : 1.66%

Sécurité



Agressions physiques / sexuelles

17



Cambriolages

0



Vols / dégradations

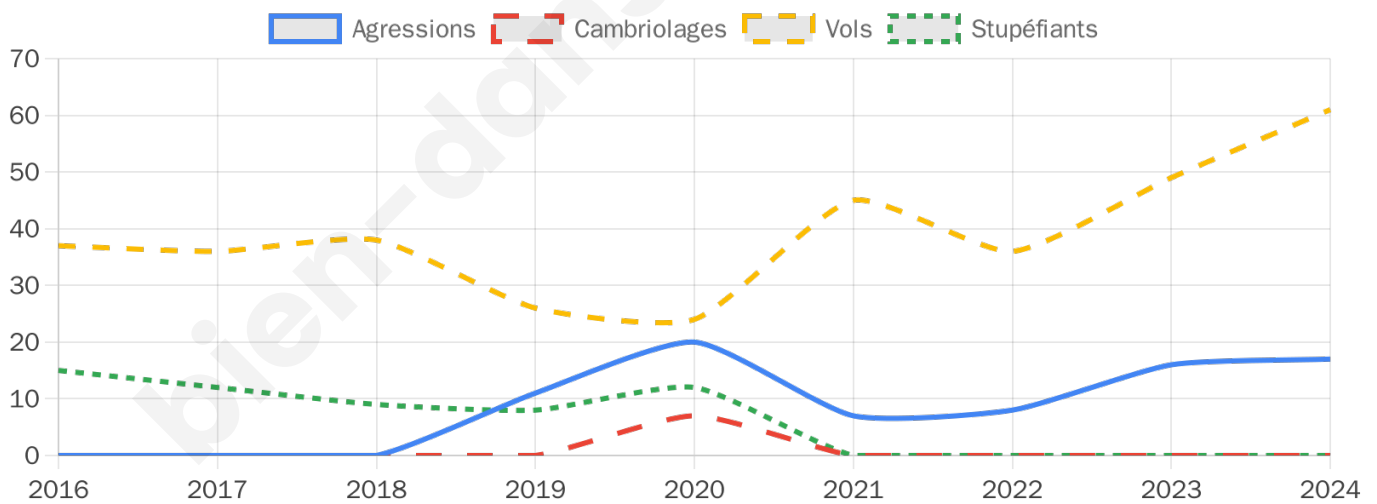
61



Stupéfiants

0

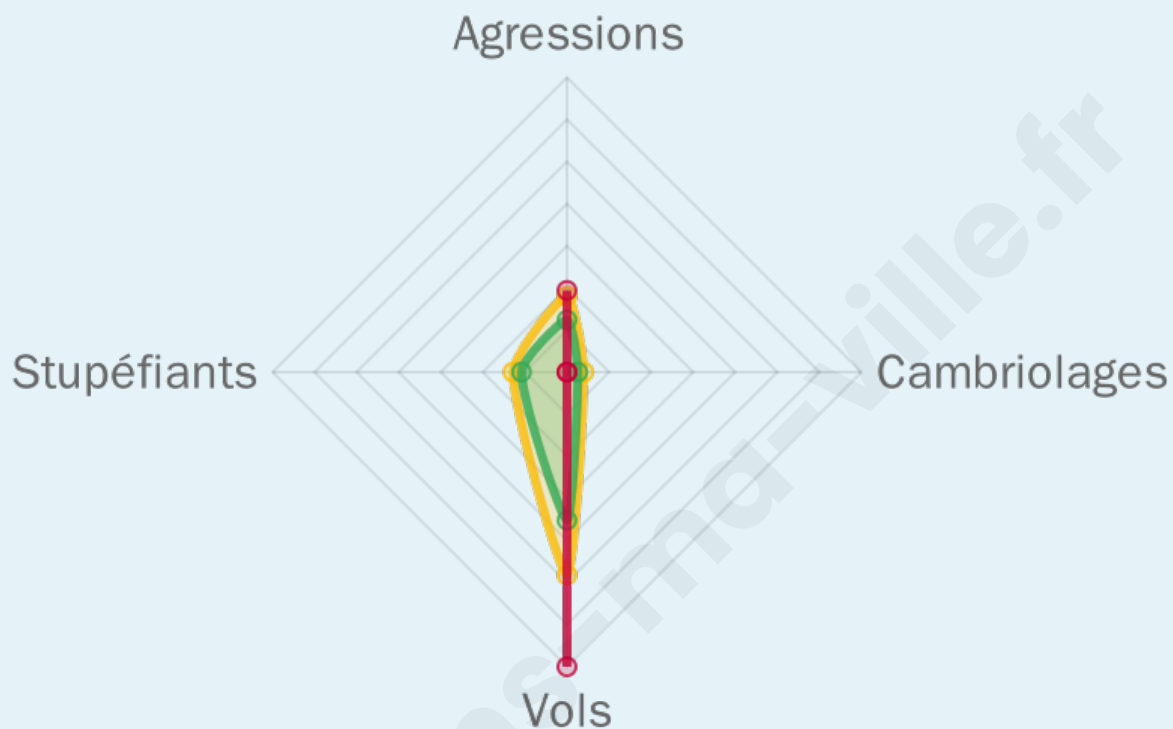
Evolution du nombre d'infractions



Pour comparer

(en proportion du nombre d'habitants)

■ Ville ■ Département ■ Région



Sources : Bases statistiques communale, départementale et régionale de la délinquance enregistrée par la police et la gendarmerie nationales selon les dernières parutions officielles de 2025 portant sur l'année 2024 ([data.gouv](https://data.gouv.fr)).

Agressions physiques / sexuelles : Violences sexuelles, coups et blessures volontaires intrafamiliaux, coups et blessures volontaires, autres coups, blessures volontaires et vols violents sans arme.

Cambriolages : Cambriolages de logements.

Vols : Vols avec armes, vols d'accessoires sur véhicules, vols dans les véhicules, vols de véhicules, vols sans violence contre des personnes, destructions, dégradations volontaires et escroqueries.

Stupéfiants : Trafic de stupéfiants dont (AFD) et usage de stupéfiants.

Services à la population



Commerce

Hypermarché	X <u>Fourmies</u> 10km
Supermarché	2
Superette	1
Boulangerie	1
Boucherie	X <u>Wignehies</u> 7km
Restaurant	5
Garage	5
Station-service	1
Banque	2
La poste	1
Coiffeur	5
Tabac	X <u>Cartignies</u> 14km
Bars / discothèque	4
Bibliothèque	X <u>Sains-du-Nord</u> 15km
Cinéma	X <u>Fourmies</u> 10km
Vétérinaire	1



Santé

Pharmacie	2
Hôpital	X <u>Le Nouvion-en-Thiérache</u> 11km
Laboratoire d'analyses médicales	X <u>Fourmies</u> 11km
Etablissement pour handicapé	2
EHPA	1
Médecin	3
Dentiste	X <u>Féron</u> 11km
Chirurgien	X <u>Wignehies</u> 8km
Dermatologue	X <u>Vervins</u> 16km
Anesthésiste	X <u>Wignehies</u> 8km
Gastro-entérologue	X <u>Wignehies</u> 9km
Gynécologue	X <u>Wignehies</u> 9km
Cancérologue	X <u>Saint-Quentin</u> 45km
Neurologue	X <u>Bohain-en-Vermandois</u> 33km
Ophtalmologue	X <u>Wignehies</u> 9km
ORL	X <u>Wignehies</u> 9km
Cardiologue	X <u>Wignehies</u> 9km
Pédiatre	X <u>Hautmont</u> 31km
Pneumologue	X <u>Wignehies</u> 9km
Psychologue	X <u>Guisse</u> 22km
Radiologue	X <u>Wignehies</u> 8km
Rhumatologue	X <u>Maubeuge</u> 33km
Sage-femme	X <u>Étroeungt</u> 9km



Éducation

Crèche	1
Ecole maternelle Public	X <u>Effry</u> 8km
Ecole maternelle Privé	X <u>Charleville-Mézières</u> 62km
Ecole primaire Public	1
Ecole primaire Privé	1
Collège Public	1
Collège Privé	X <u>Fourmies</u> 10km
Lycée Public	X <u>Fourmies</u> 10km
Lycée Privé	X <u>Fourmies</u> 10km

Sources : Base Sirene des entreprises et de leurs établissements selon les dernières parutions officielles de 2025 portant sur l'année 2024 ([data.gouv](https://data.gouv.fr)). Liste, localisation et tarifs des professionnels de santé selon les dernières parutions officielles de 2025 portant sur l'année 2024 ([opendatasoft](https://opendatasoft.com)) et FINISS Extraction du Fichier des établissements selon les dernières parutions officielles de 2025 portant sur l'année 2024 ([data.gouv](https://data.gouv.fr)). Adresse et géolocalisation des établissements d'enseignement du premier et second degrés selon les dernières parutions officielles de 2025 portant sur l'année 2024 ([data.education.gouv](https://data.education.gouv.fr))

Villes autour de La Capelle

Ville	Habitants	Superficie	Pop densité	Pop active	Taux chômage	Revenu moyen	Prix immobilier
La Flamengrie	1 103	26 km ²	42 h/km ²	46.2%	4.5%	21 260 €/an	1 046 €/m ²
Sommeron	134	4 km ²	34 h/km ²	46.3%	6.7%	18 210 €/an	849 €/m ²
Clairfontaine	509	14 km ²	36 h/km ²	47.2%	3.5%	23 510 €/an	1 221 €/m ²
Papleux	114	1 km ²	114 h/km ²	57.9%	7.9%	25 250 €/an	1 235 €/m ²
Froidestrées	198	4 km ²	50 h/km ²	43.4%	5.1%	21 010 €/an	910 €/m ²
Lerzy	223	11 km ²	20 h/km ²	46.6%	6.3%	21 980 €/an	1 232 €/m ²
Buironfosse	1 122	17 km ²	66 h/km ²	44.4%	6.9%	19 400 €/an	735 €/m ²
Luzoir	266	11 km ²	24 h/km ²	45.5%	2.6%	21 120 €/an	674 €/m ²
Floyon	505	17 km ²	30 h/km ²	51.1%	7.9%	22 090 €/an	1 269 €/m ²
Larouillies	231	5 km ²	46 h/km ²	50.2%	6.1%	21 330 €/an	1 773 €/m ²
Gergny	127	5 km ²	25 h/km ²	52.8%	3.9%	22 010 €/an	764 €/m ²
Sorbais	266	13 km ²	20 h/km ²	38%	4.1%	22 130 €/an	1 038 €/m ²
Fontenelle	280	10 km ²	28 h/km ²	48.6%	7.1%	21 680 €/an	1 410 €/m ²
Wignehies (2 avis)	2 804	13 km ²	216 h/km ²	39.1%	8.3%	17 480 €/an	980 €/m ²
Wimy	460	12 km ²	38 h/km ²	45.2%	5.4%	20 240 €/an	1 253 €/m ²

Avis sur la ville de La Capelle



Moyenne par critère



Villes autour de La Capelle

Ville	Note globale	Sécurité	Éducation	Sport Loisir	Environnement	Vie pratique
La Flamengrie	-	-	-	-	-	-
Sommeron	-	-	-	-	-	-
Clairfontaine	-	-	-	-	-	-
Papleux	-	-	-	-	-	-
Froidestrées	-	-	-	-	-	-
Lerzy	-	-	-	-	-	-
Buironfosse	-	-	-	-	-	-
Luzoir	-	-	-	-	-	-
Floyon	-	-	-	-	-	-
Larouillies	-	-	-	-	-	-
Gergny	-	-	-	-	-	-
Sorbais	-	-	-	-	-	-
Fontenelle	-	-	-	-	-	-
Wignehies (2 avis)	2.9	3.0	2.5	3.5	2.5	3.0
Wimy	-	-	-	-	-	-



Vous aimez votre ville ? Notez-la !

Et faites-nous part de vos remarques constructives



Avec

BIEN dans ma **VILLE** 