



Version web

Ville de Cap-d'Ail

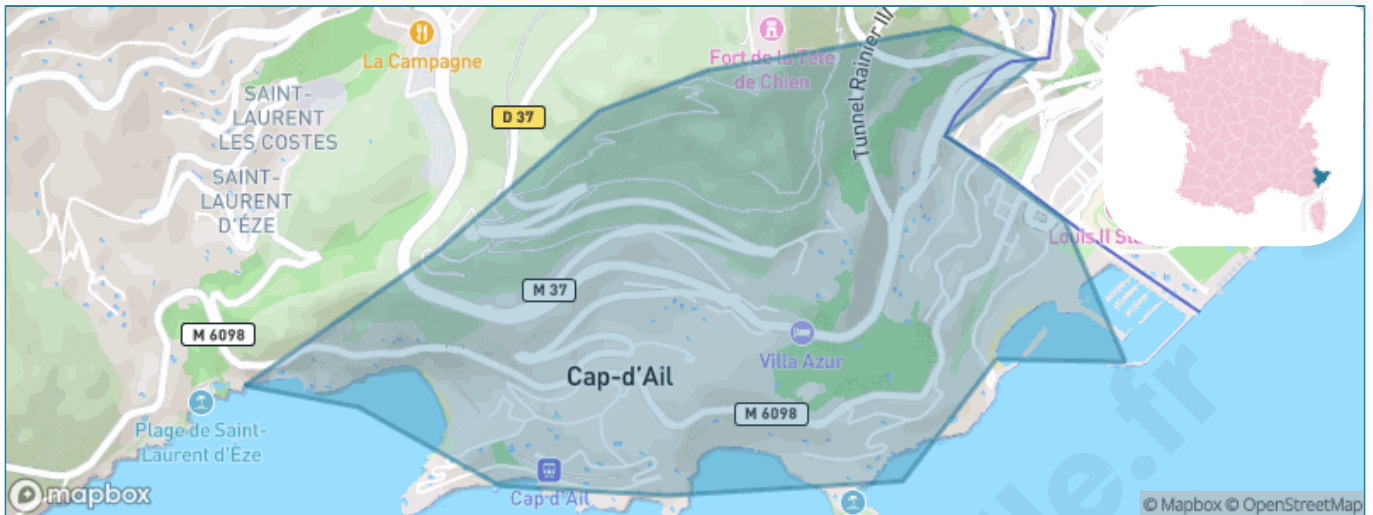
Présenté par

BIEN dans
ma **VILLE** 

Sommaire

Situation géographique	3
Statistiques sur la population	4
Evolution du nombre d'habitants	4
Tranche d'âge	5
0-14 ans	5
15-29 ans	5
30-44 ans	5
45-59 ans	5
60-74 ans	5
75-89 ans	5
90 ans et +	5
Activité professionnelle	5
Agriculteurs	5
Artisans, Commerçants	5
Cadres et sup.	5
Professions intermédiaires	5
Employé	5
Ouvrier	5
Retraité	5
Autres	5
Niveau de diplôme	6
Sans diplôme ou CEP	6
Brevet, BEPC, DNB	6
CAP-BEP ou équivalent	6
BAC ou équivalent	6
BAC+2	6
BAC+3 ou +4	6
BAC+5 ou plus	6
Composition des ménages	6
Couple sans enfant	6
Couple avec enfant(s)	6
Famille monoparentale	6
Colocation / Autre	6
Personnes seules	6
Profils électoraux	7
Premier tour	7
Sécurité	8
Evolution du nombre d'infractions	8
Pour comparer	9
Services à la population	10
Commerce	10
Éducation	10
Villes autour de Cap-d'Ail	11
Avis sur la ville de Cap-d'Ail	12
Moyenne par critère	12
Villes autour de Cap-d'Ail	12
Répartition des avis par note	12
Répartition des avis par note	12

Situation géographique



i Informations clés

- **Région** : Provence-Alpes-Côte d'Azur
- **Département** : Alpes-Maritimes
- **Métropole** : Métropole Nice Côte d'Azur
- **Code postal** : 06320
- **Superficie** : 2 km²



**MÉTROPOLE
NICE CÔTE D'AZUR**

Statistiques sur la population



Nombre d'habitants

4 482



Age moyen

43 ans



Pop active

49%



Taux chômage

8%



Pop densité

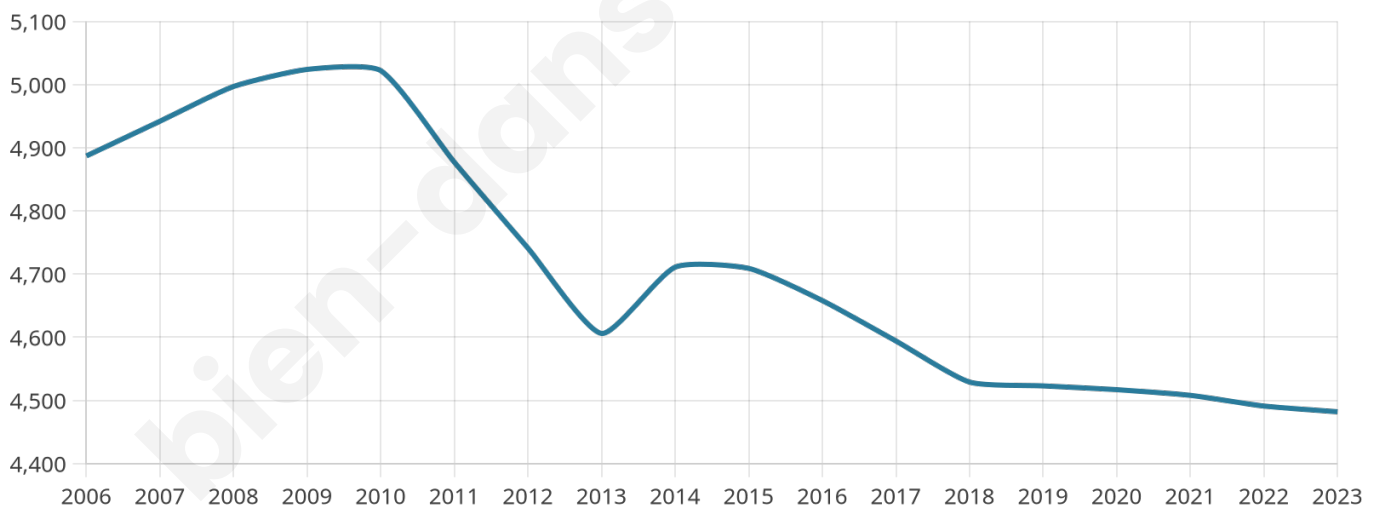
2 241 h/km²



Revenu moyen

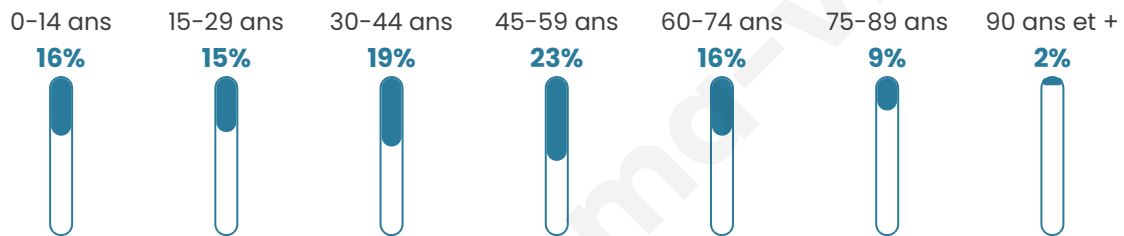
26 680 €/an

Evolution du nombre d'habitants

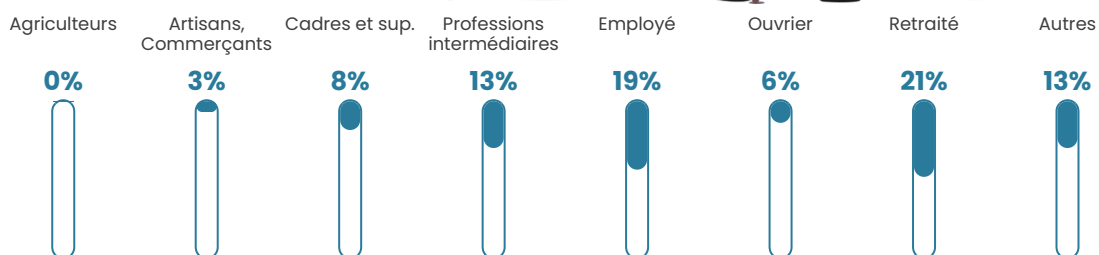


Sources : Institut national de la statistique et des études économiques (insee) selon Les dernières parutions officielles de 2024 portant sur les années 2020, 2021 et 2022.


Tranche d'âge




Activité professionnelle



Niveau de diplôme



Composition des ménages



Profils électoraux

Premier tour

	Marine LE PEN	27.09 %
	Emmanuel MACRON	26.14 %
	Éric ZEMMOUR	15.29 %
	Jean-Luc MÉLENCHON	12.87 %
	Valérie PÉCRESE	6.46 %
	Yannick JADOT	4.22 %
	Jean LASSALLE	3.00 %
	Nicolas DUPONT-AIGNAN	2.29 %
	Fabien ROUSSEL	1.21 %
	Anne HIDALGO	0.67 %
	Philippe POUTOU	0.54 %
	Nathalie ARTHAUD	0.22 %



3 270 inscrits

Participation : 69.45%

Votes blancs : 1.23%

Votes nuls : 0.57%

Second tour

	Emmanuel MACRON	47,19 %
	Marine LE PEN	52,81 %

3 273 inscrits

Participation : 69.36%

Votes blancs : 5.24%

Votes nuls : 1.59%

Sécurité



Agressions physiques / sexuelles

16



Cambriolages

19



Vols / dégradations

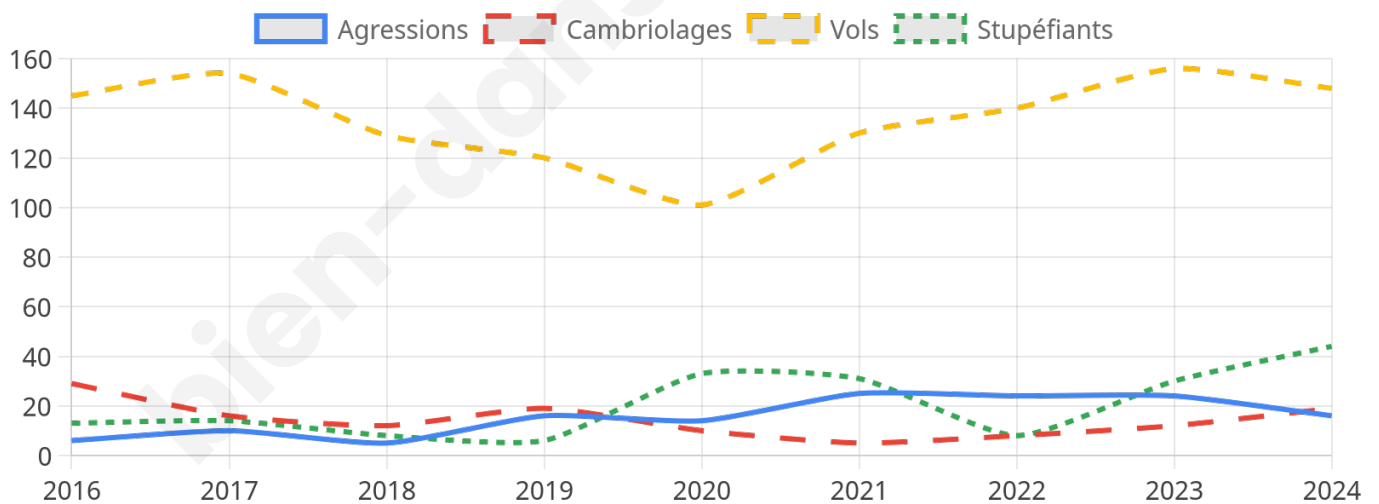
148



Stupéfiants

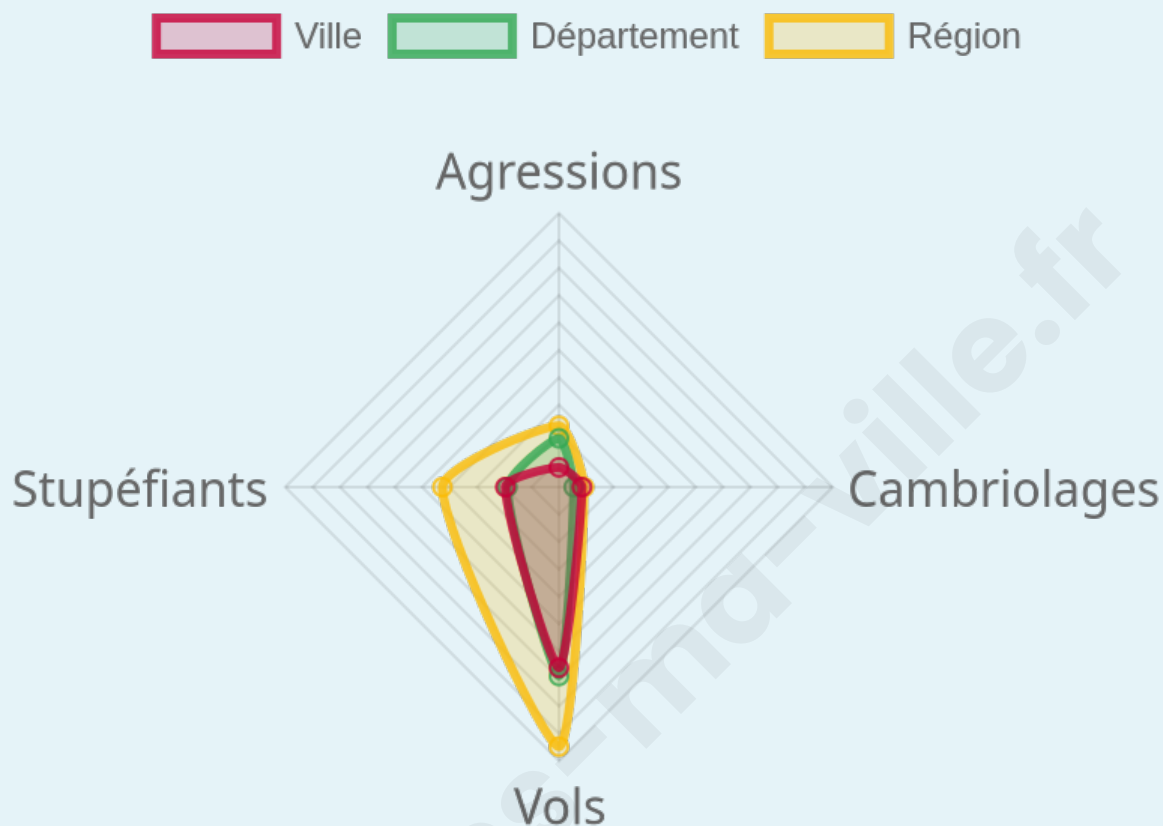
44

Evolution du nombre d'infractions



Pour comparer

(en proportion du nombre d'habitants)



Sources : Bases statistiques communale, départementale et régionale de la délinquance enregistrée par la police et la gendarmerie nationales selon les dernières parutions officielles de 2025 portant sur l'année 2024 ([data.gouv](https://data.gouv.fr)).

Agressions physiques / sexuelles : Violences sexuelles, coups et blessures volontaires intrafamiliaux, coups et blessures volontaires, autres coups, blessures volontaires et vols violents sans arme.

Cambriolages : Cambriolages de logements.

Vols : Vols avec armes, vols d'accessoires sur véhicules, vols dans les véhicules, vols de véhicules, vols sans violence contre des personnes, destructions, dégradations volontaires et escroqueries.

Stupéfiants : Trafic de stupéfiants dont (AFD) et usage de stupéfiants.

Services à la population



Commerce

Hypermarché	X La Trinité 5km
Supermarché	X Beausoleil 3km
Superette	4
Boulangerie	3
Boucherie	X Beausoleil 3km
Restaurant	26
Garage	9
Station-service	2
Banque	2
La poste	5
Coiffeur	6
Tabac	1
Bars / discothèque	2
Bibliothèque	X Beausoleil 3km
Cinéma	X Beaulieu-sur-Mer 6km
Vétérinaire	3



Santé

Pharmacie	2
Hôpital	X Cantaron 9km
Laboratoire d'analyses médicales	X Beausoleil 3km
Etablissement pour handicapé	X Cantaron 8km
EHPA	X Beausoleil 3km
Médecin	2
Dentiste	4
Chirurgien	X Beausoleil 3km
Dermatologue	X Beausoleil 4km
Anesthésiste	X Nice 8km
Gastro-entérologue	X Beausoleil 3km
Gynécologue	X Nice 8km
Cancérologue	X Nice 10km
Neurologue	X Beausoleil 3km
Ophthalmologue	X Beausoleil 3km
ORL	X Beausoleil 3km
Cardiologue	3
Pédiatre	X Beausoleil 3km
Pneumologue	X Nice 8km
Psychologue	X Beausoleil 4km
Radiologue	X Beaulieu-sur-Mer 6km
Rhumatologue	X Nice 8km
Sage-femme	X La Trinité 7km



Éducation

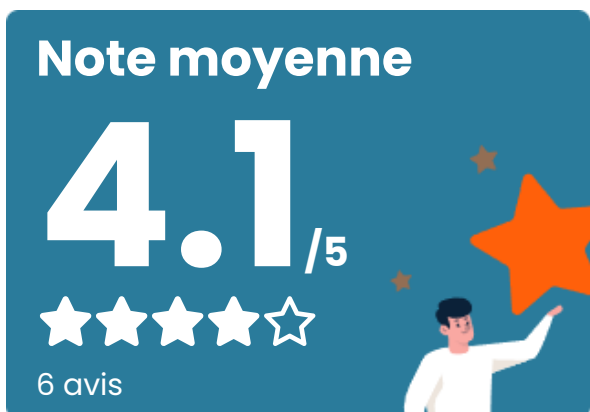
Crèche	1
Ecole maternelle Public	X Beausoleil 3km
Ecole maternelle Privé	X Beausoleil 5km
Ecole primaire Public	1
Ecole primaire Privé	X Nice 8km
Collège Public	X Beausoleil 3km
Collège Privé	X Nice 8km
Lycée Public	X Drap 7km
Lycée Privé	X Roquebrune-Cap-Martin 9km

Sources : Base Sirene des entreprises et de leurs établissements selon les dernières parutions officielles de 2025 portant sur l'année 2024 ([data.gouv](#)). Liste, localisation et tarifs des professionnels de santé selon les dernières parutions officielles de 2025 portant sur l'année 2024 ([opendatasoft](#)) et FINISS Extraction du Fichier des établissements selon les dernières parutions officielles de 2025 portant sur l'année 2024 ([data.gouv](#)). Adresse et géolocalisation des établissements d'enseignement du premier et second degrés selon les dernières parutions officielles de 2025 portant sur l'année 2024 ([data.education.gouv](#))




Villes autour de Cap-d'Ail

Ville	Habitants	Superficie	Pop densité	Pop active	Taux chômage	Revenu moyen	Prix immobilier
Èze	2 144	9 km ²	238 h/km ²	47.2%	4.3%	29 970 €/an	7 800 €/m ²
La Turbie (2 avis)	3 045	7 km ²	435 h/km ²	47.6%	3.9%	29 600 €/an	5 868 €/m ²
Beausoleil (5 avis)	11 936	2 km ²	5 968 h/km ²	54.6%	4.6%	22 510 €/an	6 013 €/m ²
Beaulieu-sur-Mer (7 avis)	3 874	1 km ²	3 874 h/km ²	43%	3.4%	23 880 €/an	6 038 €/m ²
Saint-Jean-Cap-Ferrat (5 avis)	1 531	2 km ²	766 h/km ²	43.8%	2.7%	25 340 €/an	8 303 €/m ²
Villefranche-sur-Mer (4 avis)	5 008	4 km ²	1 252 h/km ²	40.2%	3.7%	26 690 €/an	6 672 €/m ²
Peillon	1 408	8 km ²	176 h/km ²	48.2%	3.2%	25 440 €/an	3 063 €/m ²
Drap (4 avis)	5 484	5 km ²	1 097 h/km ²	43%	5%	21 790 €/an	2 991 €/m ²
La Trinité (7 avis)	10 602	14 km ²	757 h/km ²	44.3%	4.1%	22 350 €/an	2 987 €/m ²
Roquebrune-Cap-Martin (5 avis)	12 037	9 km ²	1 337 h/km ²	48.4%	4.6%	25 330 €/an	5 787 €/m ²
Gorbio (2 avis)	1 609	7 km ²	230 h/km ²	43.8%	2.9%	26 260 €/an	4 499 €/m ²
Cantaron	1 268	7 km ²	181 h/km ²	44.7%	3.9%	26 590 €/an	3 675 €/m ²
Peille	2 123	43 km ²	49 h/km ²	50.2%	4%	23 860 €/an	3 682 €/m ²
Saint-André-de-la-Roche (3 avis)	5 896	2 km ²	2 948 h/km ²	45%	4%	22 450 €/an	4 301 €/m ²
Blausasc (2 avis)	1 668	10 km ²	167 h/km ²	49%	3.7%	26 160 €/an	2 961 €/m ²

Avis sur la ville de Cap-d'Ail



Moyenne par critère



Villes autour de Cap-d'Ail

Ville	Note globale	Sécurité	Éducation	Sport Loisir	Environnement	Vie pratique
Èze	-	-	-	-	-	-
La Turbie (2 avis)	4.1	4.5	3.5	4.5	5.0	3.0
Beausoleil (5 avis)	2.3	2.2	2.2	2.4	2.2	2.4
Beaulieu-sur-Mer (7 avis)	4.3	4.6	4.4	3.9	4.9	3.9
Saint-Jean-Cap-Ferrat (5 avis)	3.6	3.4	3.4	3.6	4.2	3.2
Villefranche-sur-Mer (4 avis)	3.0	4.0	3.5	2.5	3.8	1.3
Peillon	-	-	-	-	-	-
Drap (4 avis)	1.9	1.8	2.0	2.3	1.8	1.8
La Trinité (7 avis)	3.9	4.0	3.9	3.9	3.9	4.0
Roquebrune-Cap-Martin (5 avis)	3.7	4.2	3.8	3.4	3.4	3.6
Gorbio (2 avis)	4.2	4.0	4.0	4.5	4.5	4.0
Cantaron	-	-	-	-	-	-
Peille	-	-	-	-	-	-
Saint-André-de-la-Roche (3 avis)	3.5	4.7	4.0	2.3	3.7	2.7
Blausasc (2 avis)	4.2	5.0	4.0	4.0	5.0	3.0



Vous aimez votre ville ? Notez-la !

Et faites-nous part de vos remarques constructives



Avec

BIEN dans ma **VILLE** 