



Version web

Ville de Canville-la-Rocque

Présenté par

BIEN dans ma **VILLE** 

Sommaire

Situation géographique	3
Statistiques sur la population	4
Evolution du nombre d'habitants	4
Tranche d'âge	5
0-14 ans	5
15-29 ans	5
30-44 ans	5
45-59 ans	5
60-74 ans	5
75-89 ans	5
90 ans et +	5
Activité professionnelle	5
Agriculteurs	5
Artisans, Commerçants	5
Cadres et sup.	5
Professions intermédiaires	5
Employé	5
Ouvrier	5
Retraité	5
Autres	5
Niveau de diplôme	6
Sans diplôme ou CEP	6
Brevet, BEPC, DNB	6
CAP-BEP ou équivalent	6
BAC ou équivalent	6
BAC+2	6
BAC+3 ou +4	6
BAC+5 ou plus	6
Composition des ménages	6
Couple sans enfant	6
Couple avec enfant(s)	6
Famille monoparentale	6
Colocation / Autre	6
Personnes seules	6
Profils électoraux	7
Premier tour	7
Sécurité	8
Evolution du nombre d'infractions	8
Pour comparer	9
Services à la population	10
Commerce	10
Éducation	10
Villes autour de Canville-la-Rocque	11

Situation géographique



i Informations clés

- **Région** : Normandie
- **Département** : Manche
- **Code postal** : 50580
- **Superficie** : 5 km²



Statistiques sur la population



Nombre d'habitants

125



Age moyen

48 ans



Pop active

40%



Taux chômage

10%



Pop densité

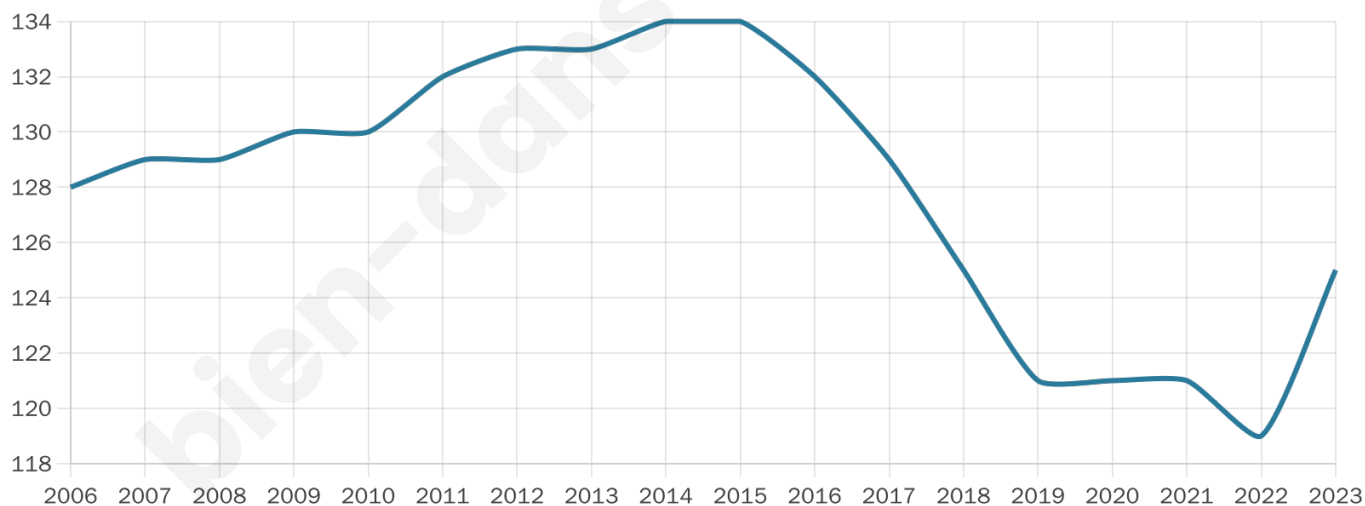
25 h/km²



Revenu moyen

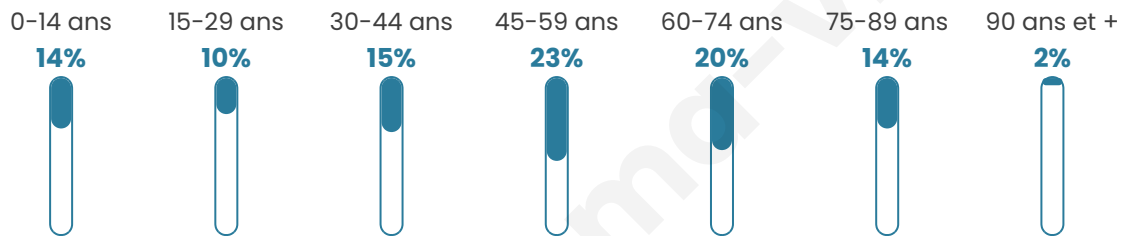
19 750 €/an

Evolution du nombre d'habitants

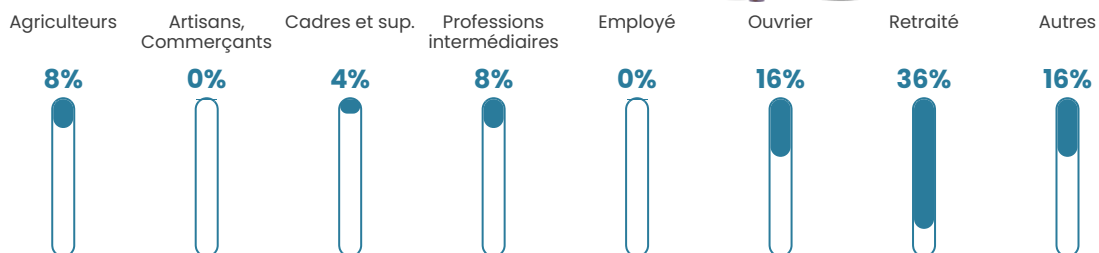


Sources : Institut national de la statistique et des études économiques (insee) selon Les dernières parutions officielles de 2024 portant sur les années 2020, 2021 et 2022.

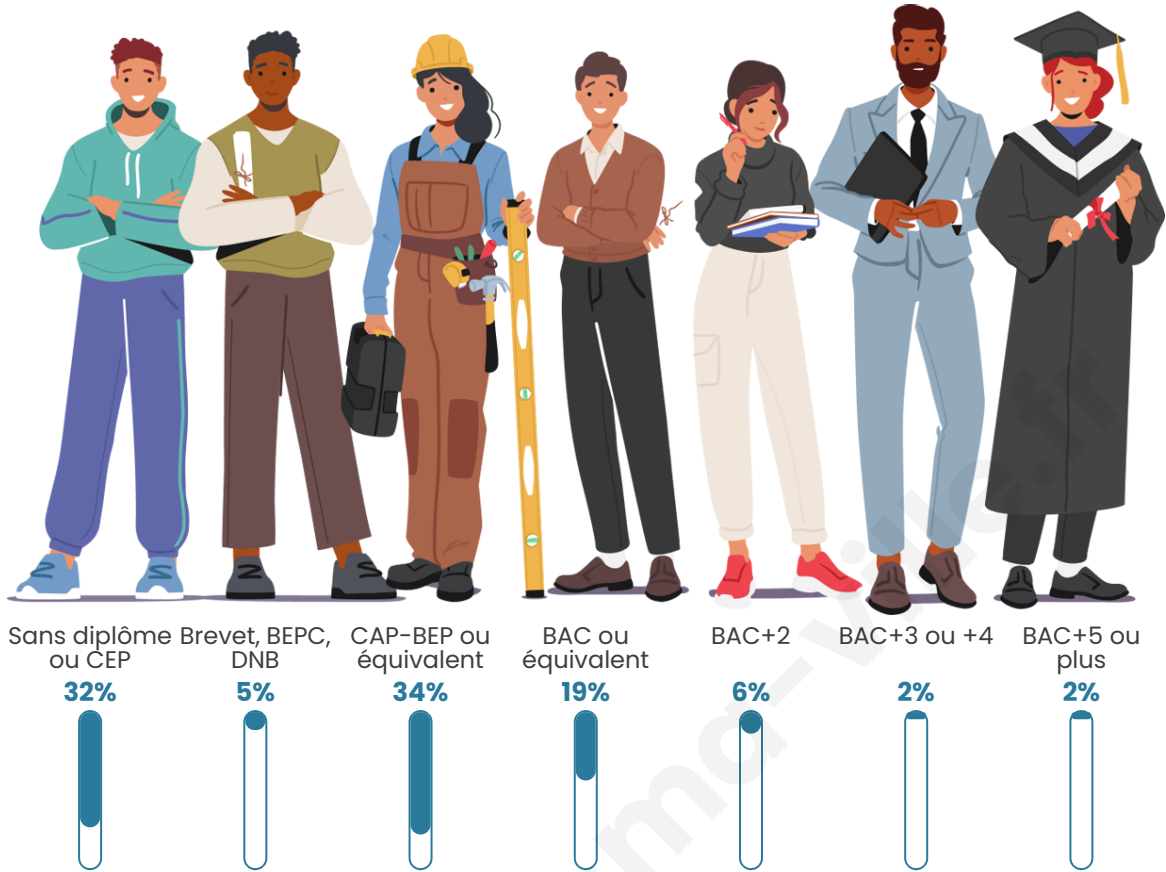
Tranche d'âge




Activité professionnelle



Niveau de diplôme












Composition des ménages



Profils électoraux

Premier tour

	Emmanuel MACRON	38.04 %
	Marine LE PEN	26.09 %
	Jean-Luc MÉLENCHON	18.48 %
	Jean LASSALLE	4.35 %
	Yannick JADOT	4.35 %
	Valérie PÉCRESSÉ	4.35 %
	Fabien ROUSSEL	2.17 %
	Éric ZEMMOUR	2.17 %
	Nathalie ARTHAUD	0.00 %
	Anne HIDALGO	0.00 %
	Philippe POUTOU	0.00 %
	Nicolas DUPONT- AIGNAN	0.00 %



114 inscrits

Participation : 81.58%

Votes blancs : 1.08%

Votes nuls : 0.00%

Second tour

	Emmanuel MACRON	53,33 %
	Marine LE PEN	46,67 %

113 inscrits

Participation : 85.84%

Votes blancs : 7.22%

Votes nuls : 0%

Sécurité



Agressions physiques / sexuelles

0



Cambriolages

0



Vols / dégradations

0



Stupéfiants

0

Evolution du nombre d'infractions



Pour comparer

(en proportion du nombre d'habitants)



Sources : Bases statistiques communale, départementale et régionale de la délinquance enregistrée par la police et la gendarmerie nationales selon les dernières parutions officielles de 2025 portant sur l'année 2024 ([data.gouv](https://data.gouv.fr)).

Agressions physiques / sexuelles : Violences sexuelles, coups et blessures volontaires intrafamiliaux, coups et blessures volontaires, autres coups, blessures volontaires et vols violents sans arme.

Cambriolages : Cambriolages de logements.

Vols : Vols avec armes, vols d'accessoires sur véhicules, vols dans les véhicules, vols de véhicules, vols sans violence contre des personnes, destructions, dégradations volontaires et escroqueries.

Stupéfiants : Trafic de stupéfiants dont (AFD) et usage de stupéfiants.

Services à la population



Commerce

Hypermarché	X Valognes 20km
Supermarché	X Port-Bail-sur-Mer 5km
Superette	X Saint-Sauveur-le-Vicomte 8km
Boulangerie	X Port-Bail-sur-Mer 3km
Boucherie	X Port-Bail-sur-Mer 3km
Restaurant	X Port-Bail-sur-Mer 4km
Garage	X Port-Bail-sur-Mer 4km
Station-service	X Port-Bail-sur-Mer 5km
Banque	X Port-Bail-sur-Mer 5km
La poste	X Port-Bail-sur-Mer 6km
Coiffeur	X Port-Bail-sur-Mer 4km
Tabac	X La Haye-du-Puits 9km
Bars / discothèque	X Port-Bail-sur-Mer 5km
Bibliothèque	X Cherbourg-en-Cotentin 31km
Cinéma	X Port-Bail-sur-Mer 3km
Vétérinaire	X Port-Bail-sur-Mer 5km



Santé

Pharmacie	X Port-Bail-sur-Mer 5km
Hôpital	X Valognes 21km
Laboratoire d'analyses médicales	X Valognes 20km
Etablissement pour handicapé	X Picauville 15km
EHPA	X Saint-Sauveur-le-Vicomte 8km
Médecin	X Port-Bail-sur-Mer 5km
Dentiste	X Saint-Sauveur-le-Vicomte 8km
Chirurgien	X Carentan-les-Marais 27km
Dermatologue	X Cherbourg-en-Cotentin 31km
Anesthésiste	X Cherbourg-en-Cotentin 32km
Gastro-entérologue	X Cherbourg-en-Cotentin 32km
Gynécologue	X Carentan-les-Marais 27km
Cancérologue	X Avranches 78km
Neurologue	X Carentan-les-Marais 27km
Ophtalmologue	X Gouville-sur-Mer 28km
ORL	X Carentan-les-Marais 27km
Cardiologue	X Cherbourg-en-Cotentin 31km
Pédiatre	X Carentan-les-Marais 30km
Pneumologue	X Cherbourg-en-Cotentin 31km
Psychologue	X Cherbourg-en-Cotentin 28km
Radiologue	X Valognes 21km
Rhumatologue	X Cherbourg-en-Cotentin 32km
Sage-femme	X Port-Bail-sur-Mer 5km



Éducation

Crèche	X Port-Bail-sur-Mer 3km
Ecole maternelle Public	X Saint-Jacques-de-Néhou 8km
Ecole maternelle Privé	X Saint-Malo 81km
Ecole primaire Public	X Besneville 2km
Ecole primaire Privé	X Saint-Sauveur-le-Vicomte 8km
Collège Public	X Port-Bail-sur-Mer 5km
Collège Privé	X Bricquebec-en-Cotentin 8km
Lycée Public	X Valognes 21km
Lycée Privé	X Valognes 21km

Sources : Base Sirene des entreprises et de leurs établissements selon les dernières parutions officielles de 2025 portant sur l'année 2024 ([data.gouv](#)). Liste, localisation et tarifs des professionnels de santé selon les dernières parutions officielles de 2025 portant sur l'année 2024 ([opendatasoft](#)) et FINISS Extraction du Fichier des établissements selon les dernières parutions officielles de 2025 portant sur l'année 2024 ([data.gouv](#)). Adresse et géolocalisation des établissements d'enseignement du premier et second degrés selon les dernières parutions officielles de 2025 portant sur l'année 2024 ([data.education.gouv](#))

Villes autour de Canville-la-Rocque

Ville	Habitants	Superficie	Pop densité	Pop active	Taux chômage	Revenu moyen	Prix immobilier
Besneville	661	18 km ²	37 h/km ²	41.9%	4.2%	20 800 €/an	1 341 €/m ²
Neuville-en-Beaumont	27	1 km ²	27 h/km ²	44.4%	3.7%	NC	1 691 €/m ²
Saint-Sauveur-de-Pierrepont	126	8 km ²	16 h/km ²	39.7%	4%	20 730 €/an	1 023 €/m ²
Fierville-les-Mines	348	7 km ²	50 h/km ²	46.8%	2.9%	21 390 €/an	1 052 €/m ²
Le Mesnil	189	3 km ²	63 h/km ²	55.6%	7.9%	21 340 €/an	583 €/m ²
Port-Bail-sur-Mer	2 520	38 km ²	66 h/km ²	35%	3.1%	23 310 €/an	2 112 €/m ²
Catteville	106	4 km ²	27 h/km ²	50.9%	5.7%	20 560 €/an	918 €/m ²
Saint-Jean-de-la-Rivière	363	3 km ²	121 h/km ²	45.5%	3%	24 620 €/an	2 321 €/m ²
Saint-Nicolas-de-Pierrepont (1 avis)	296	8 km ²	37 h/km ²	47.6%	1.4%	21 890 €/an	1 207 €/m ²
Saint-Maurice-en-Cotentin	253	7 km ²	36 h/km ²	44.7%	5.1%	21 840 €/an	1 324 €/m ²
Doville	321	11 km ²	29 h/km ²	48%	3.7%	20 680 €/an	857 €/m ²
Saint-Jacques-de-Néhou	625	21 km ²	30 h/km ²	47.7%	3.4%	20 390 €/an	1 248 €/m ²
La Haye-d'Ectot	285	7 km ²	41 h/km ²	46.3%	2.5%	23 920 €/an	1 505 €/m ²
Saint-Sauveur-le-Vicomte (2 avis)	2 114	34 km ²	62 h/km ²	41.3%	4.5%	21 220 €/an	1 362 €/m ²
Neufmesnil	176	5 km ²	35 h/km ²	53.4%	6.3%	23 760 €/an	1 109 €/m ²

bien-dans-ma-ville.fr



Vous aimez votre ville ? Notez-la !

Et faites-nous part de vos remarques constructives



Avec

BIEN dans ma **VILLE** 