



Version web

Ville de Cantenay- Épinard

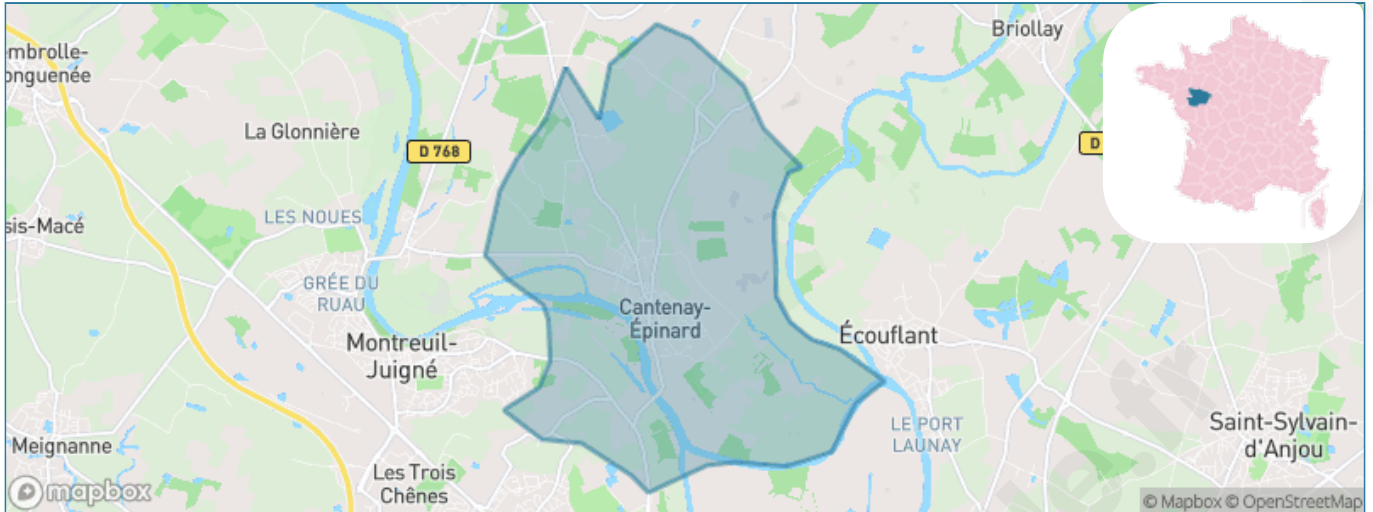
Présenté par

BIEN dans
ma **VILLE** 

Sommaire

Situation géographique	3
Statistiques sur la population	4
Evolution du nombre d'habitants	4
Tranche d'âge	5
0-14 ans	5
15-29 ans	5
30-44 ans	5
45-59 ans	5
60-74 ans	5
75-89 ans	5
90 ans et +	5
Activité professionnelle	5
Agriculteurs	5
Artisans, Commerçants	5
Cadres et sup.	5
Professions intermédiaires	5
Employé	5
Ouvrier	5
Retraité	5
Autres	5
Niveau de diplôme	6
Sans diplôme ou CEP	6
Brevet, BEPC, DNB	6
CAP-BEP ou équivalent	6
BAC ou équivalent	6
BAC+2	6
BAC+3 ou +4	6
BAC+5 ou plus	6
Composition des ménages	6
Couple sans enfant	6
Couple avec enfant(s)	6
Famille monoparentale	6
Colocation / Autre	6
Personnes seules	6
Profil électoraux	7
Premier tour	7
Sécurité	8
Evolution du nombre d'infractions	8
Pour comparer	9
Services à la population	10
Commerce	10
Éducation	10
Villes autour de Cantenay-Épinard	11
Avis sur la ville de Cantenay-Épinard	12
Moyenne par critère	12
Villes autour de Cantenay-Épinard	12
Répartition des avis par note	12
Répartition des avis par note	12

Situation géographique



i Informations clés

- **Région** : Pays de la Loire
- **Département** : Maine-et-Loire
- **Code postal** : 49460
- **Superficie** : 16 km²



Statistiques sur la population



Nombre d'habitants

2 415



Age moyen

41 ans



Pop active

45.3%



Taux chômage

4.5%



Pop densité

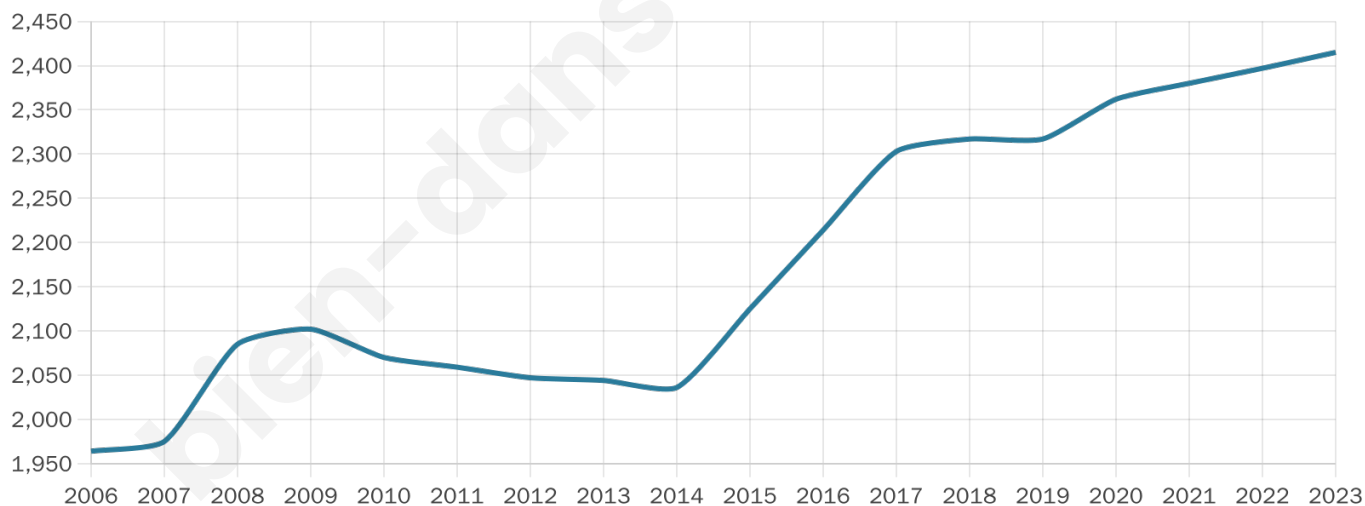
151 h/km²



Revenu moyen

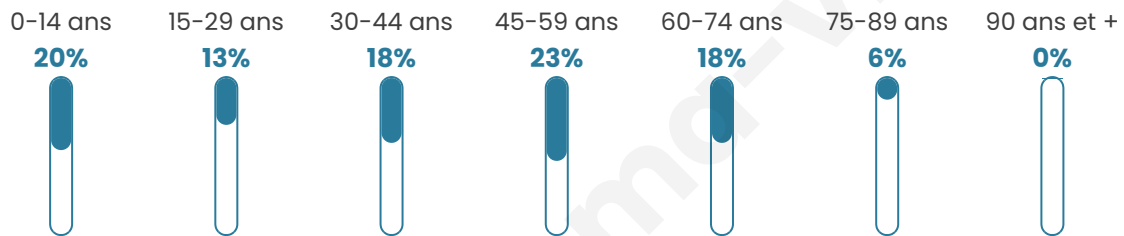
26 090 €/an

Evolution du nombre d'habitants

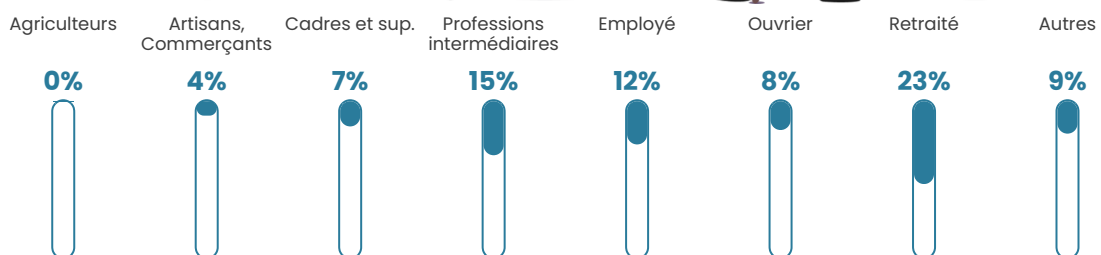


Sources : Institut national de la statistique et des études économiques (insee) selon Les dernières parutions officielles de 2024 portant sur les années 2020, 2021 et 2022.


Tranche d'âge




Activité professionnelle



Niveau de diplôme















Composition des ménages



Profils électoraux

Premier tour

	Emmanuel MACRON	40.32 %
	Marine LE PEN	17.18 %
	Jean-Luc MÉLENCHON	15.14 %
	Yannick JADOT	7.93 %
	Valérie PÉCRESE	4.49 %
	Éric ZEMMOUR	3.90 %
	Anne HIDALGO	2.97 %
	Fabien ROUSSEL	2.71 %
	Nicolas DUPONT- AIGNAN	2.18 %
	Jean LASSALLE	1.78 %
	Nathalie ARTHAUD	0.79 %
	Philippe POUTOU	0.59 %



1 887 inscrits

Participation : 82.56%

Votes blancs : 2.25%

Votes nuls : 0.64%

Second tour

	Emmanuel MACRON	74,16 %
	Marine LE PEN	25,84 %

1 887 inscrits

Participation : 81.66%

Votes blancs : 6.16%

Votes nuls : 2.66%

Sécurité



Agressions physiques / sexuelles

0



Cambriolages

0



Vols / dégradations

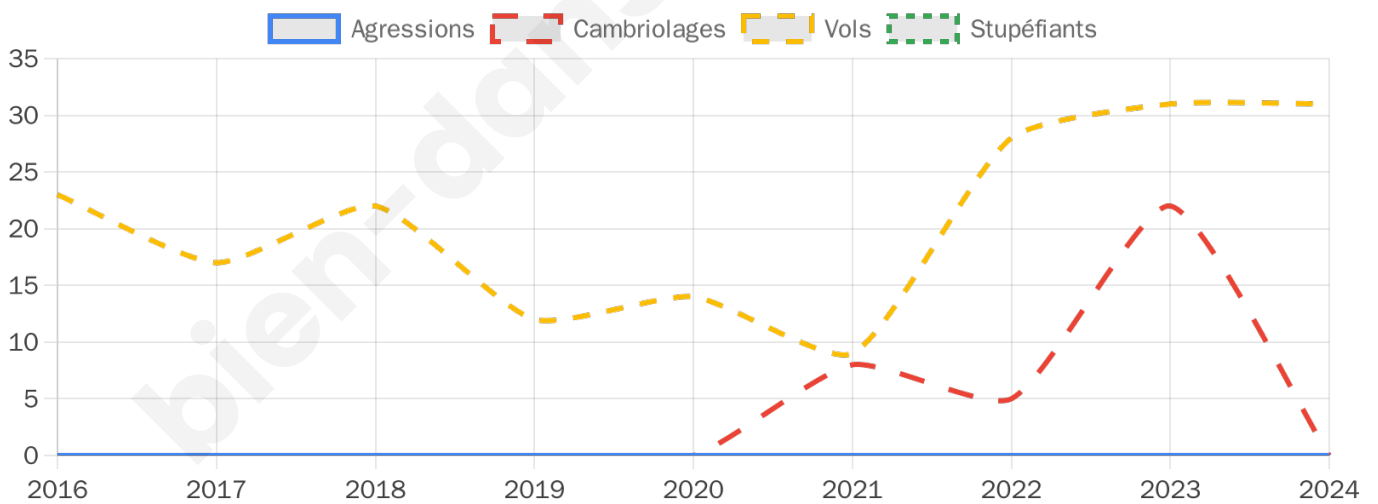
31



Stupéfiants

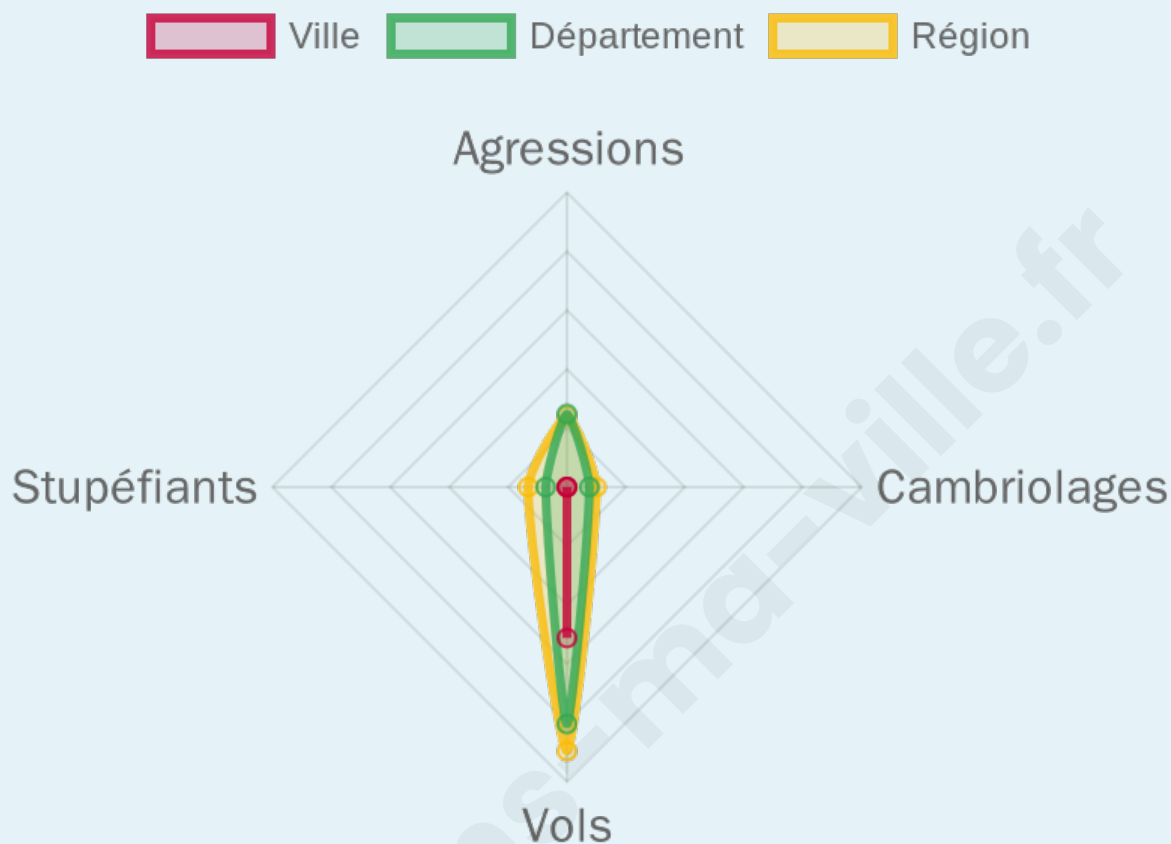
0

Evolution du nombre d'infractions



Pour comparer

(en proportion du nombre d'habitants)



Sources : Bases statistiques communale, départementale et régionale de la délinquance enregistrée par la police et la gendarmerie nationales selon les dernières parutions officielles de 2025 portant sur l'année 2024 ([data.gouv](https://data.gouv.fr)).

Agressions physiques / sexuelles : Violences sexuelles, coups et blessures volontaires intrafamiliaux, coups et blessures volontaires, autres coups, blessures volontaires et vols violents sans arme.

Cambriolages : Cambriolages de logements.

Vols : Vols avec armes, vols d'accessoires sur véhicules, vols dans les véhicules, vols de véhicules, vols sans violence contre des personnes, destructions, dégradations volontaires et escroqueries.

Stupéfiants : Trafic de stupéfiants dont (AFD) et usage de stupéfiants.

Services à la population



Commerce

Hypermarché	X <u>Avrillé</u> 4km
Supermarché	X <u>Avrillé</u> 3km
Superette	1
Boulangerie	1
Boucherie	X <u>Feneu</u> 3km
Restaurant	2
Garage	3
Station-service	X <u>Avrillé</u> 4km
Banque	X <u>Montreuil-Juigné</u> 3km
La poste	7
Coiffeur	1
Tabac	X <u>Avrillé</u> 5km
Bars / discothèque	2
Bibliothèque	1
Cinéma	X <u>Angers</u> 6km
Vétérinaire	X <u>Montreuil-Juigné</u> 3km



Santé

Pharmacie	1
Hôpital	X <u>Angers</u> 6km
Laboratoire d'analyses médicales	X <u>Montreuil-Juigné</u> 3km
Etablissement pour handicapé	1
EHPA	X <u>Écouflant</u> 3km
Médecin	3
Dentiste	X <u>Écouflant</u> 3km
Chirurgien	X <u>Angers</u> 6km
Dermatologue	X <u>Angers</u> 4km
Anesthésiste	X <u>Angers</u> 8km
Gastro-entérologue	X <u>Angers</u> 6km
Gynécologue	X <u>Angers</u> 6km
Cancérologue	X <u>Laval</u> 61km
Neurologue	X <u>Angers</u> 6km
Ophthalmologue	X <u>Avrillé</u> 4km
ORL	X <u>Angers</u> 6km
Cardiologue	X <u>Angers</u> 6km
Pédiatre	X <u>Angers</u> 7km
Pneumologue	X <u>Angers</u> 8km
Psychologue	X <u>Avrillé</u> 4km
Radiologue	X <u>Angers</u> 6km
Rhumatologue	X <u>Avrillé</u> 4km
Sage-femme	X <u>Avrillé</u> 4km



Éducation

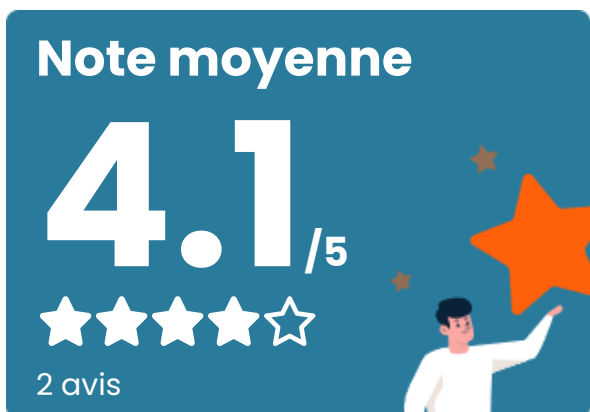
Crèche	X <u>Écouflant</u> 3km
Ecole maternelle Public	X <u>Écouflant</u> 3km
Ecole maternelle Privé	X <u>Le Lion-d'Angers</u> 16km
Ecole primaire Public	1
Ecole primaire Privé	1
Collège Public	X <u>Montreuil-Juigné</u> 3km
Collège Privé	X <u>Avrillé</u> 3km
Lycée Public	X <u>Avrillé</u> 4km
Lycée Privé	X <u>Avrillé</u> 3km

Sources : Base Sirene des entreprises et de leurs établissements selon les dernières parutions officielles de 2025 portant sur l'année 2024 ([data.gov](#)). Liste, localisation et tarifs des professionnels de santé selon les dernières parutions officielles de 2025 portant sur l'année 2024 ([opendatasoft](#)) et FINISS Extraction du Fichier des établissements selon les dernières parutions officielles de 2025 portant sur l'année 2024 ([data.gov](#)). Adresse et géolocalisation des établissements d'enseignement du premier et second degrés selon les dernières parutions officielles de 2025 portant sur l'année 2024 ([data.education.gov](#))

Villes autour de Cantenay-Épinard

Ville	Habitants	Superficie	Pop densité	Pop active	Taux chômage	Revenu moyen	Prix immobilier
Écouflant (5 avis)	4 749	17 km ²	279 h/km ²	42.5%	4.2%	23 410 €/an	2 194 €/m ²
Montreuil-Juigné (7 avis)	7 808	13 km ²	601 h/km ²	45.7%	4.8%	24 220 €/an	2 086 €/m ²
Avrillé (15 avis)	15 251	15 km ²	1 017 h/km ²	41.3%	5.1%	25 310 €/an	2 375 €/m ²
Feneu (2 avis)	2 212	25 km ²	88 h/km ²	47.1%	2.9%	24 520 €/an	1 622 €/m ²
Soulaire-et-Bourg (1 avis)	1 467	18 km ²	82 h/km ²	51.7%	4%	24 620 €/an	1 657 €/m ²
Briollay (2 avis)	3 225	14 km ²	230 h/km ²	46.2%	3.4%	24 950 €/an	1 836 €/m ²
Verrières-en-Anjou (4 avis)	8 116	24 km ²	338 h/km ²	45.2%	3.5%	23 980 €/an	2 083 €/m ²
Angers (207 avis)	159 022	42 km ²	3 786 h/km ²	45.7%	7.6%	21 450 €/an	2 286 €/m ²
Longuenée-en-Anjou	6 571	53 km ²	124 h/km ²	49%	4%	24 930 €/an	1 880 €/m ²
Beaucouzé (14 avis)	5 732	19 km ²	302 h/km ²	44.2%	3.4%	25 950 €/an	2 303 €/m ²
Saint-Barthélemy-d'Anjou (9 avis)	9 720	14 km ²	694 h/km ²	42%	5.2%	23 420 €/an	2 075 €/m ²
Écuillé (1 avis)	655	12 km ²	55 h/km ²	51.8%	3.2%	24 470 €/an	1 854 €/m ²
Sceaux-d'Anjou (1 avis)	1 155	17 km ²	68 h/km ²	50%	2.7%	22 850 €/an	1 627 €/m ²
Saint-Lambert-la-Potherie (2 avis)	2 974	13 km ²	229 h/km ²	46.3%	2.9%	25 780 €/an	2 056 €/m ²
Le Plessis-Grammoire (3 avis)	2 664	9 km ²	296 h/km ²	48.5%	2.7%	25 300 €/an	2 012 €/m ²

Avis sur la ville de Cantenay-Épinard



Moyenne par critère



Villes autour de Cantenay-Épinard

Ville	Note globale	Sécurité	Éducation	Sport Loisir	Environnement	Vie pratique
Écouflant (5 avis)	4.2	4.2	4.4	4.4	4.0	3.8
Montreuil-Juigné (7 avis)	3.1	2.4	3.3	3.3	3.4	2.9
Avrillé (15 avis)	3.7	3.6	3.7	3.8	3.7	3.6
Feneu (2 avis)	4.5	4.5	4.5	4.5	4.5	4.5
Soulaire-et-Bourg (1 avis)	3.0	4.0	3.0	3.0	3.0	2.0
Briollay (2 avis)	4.1	4.0	4.0	4.0	4.0	4.5
Verrières-en-Anjou (4 avis)	2.8	3.5	3.0	2.5	2.5	2.3
Angers (207 avis)	3.6	3.3	3.8	3.8	3.6	3.6
Longuenée-en-Anjou	-	-	-	-	-	-
Beaucouzé (14 avis)	4.2	3.5	4.1	4.4	4.6	4.4
Saint-Barthélemy-d'Anjou (9 avis)	4.1	3.9	4.0	4.3	4.1	4.2
Écuillé (1 avis)	4.8	5.0	5.0	5.0	5.0	4.0
Sceaux-d'Anjou (1 avis)	3.0	3.0	4.0	4.0	2.0	2.0
Saint-Lambert-la-Potherie (2 avis)	4.1	4.5	4.0	4.0	4.5	3.5
Le Plessis-Grammoire (3 avis)	1.8	2.3	2.0	2.0	1.7	1.0



Vous aimez votre ville ? Notez-la !

Et faites-nous part de vos remarques constructives



Avec

BIEN dans ma **VILLE** 