



Version web

# Ville de Canteloup

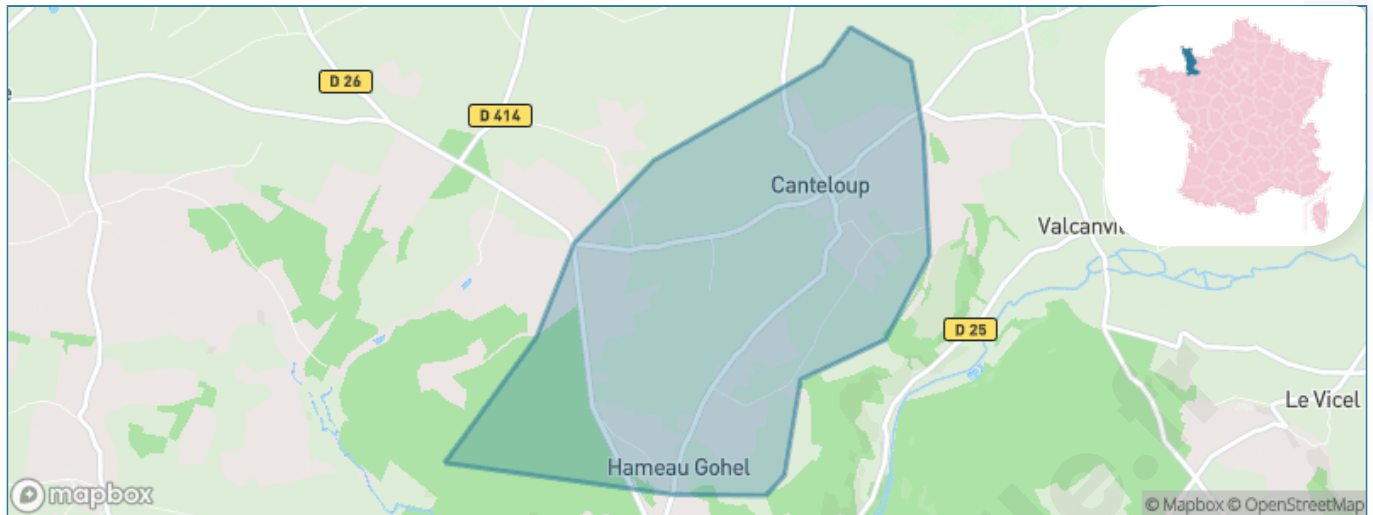
Présenté par



# Sommaire

Situation géographique .....	3
Statistiques sur la population .....	4
Evolution du nombre d'habitants .....	4
Tranche d'âge .....	5
0-14 ans .....	5
15-29 ans .....	5
30-44 ans .....	5
45-59 ans .....	5
60-74 ans .....	5
75-89 ans .....	5
90 ans et + .....	5
Activité professionnelle .....	5
Agriculteurs .....	5
Artisans, Commerçants .....	5
Cadres et sup. ....	5
Professions intermédiaires .....	5
Employé .....	5
Ouvrier .....	5
Retraité .....	5
Autres .....	5
Niveau de diplôme .....	6
Sans diplôme ou CEP .....	6
Brevet, BEPC, DNB .....	6
CAP-BEP ou équivalent .....	6
BAC ou équivalent .....	6
BAC+2 .....	6
BAC+3 ou +4 .....	6
BAC+5 ou plus .....	6
Composition des ménages .....	6
Couple sans enfant .....	6
Couple avec enfant(s) .....	6
Famille monoparentale .....	6
Colocation / Autre .....	6
Personnes seules .....	6
Profils électoraux .....	7
Premier tour .....	7
Sécurité .....	8
Evolution du nombre d'infractions .....	8
Pour comparer .....	9
Services à la population .....	10
Commerce .....	10
Éducation .....	10
Villes autour de Canteloup .....	11

# Situation géographique



## i Informations clés

- **Région** : Normandie
- **Département** : Manche
- **Code postal** : 50330
- **Superficie** : 4 km<sup>2</sup>



# Statistiques sur la population



Nombre d'habitants

**220**



Age moyen

**43 ans**



Pop active

**45.5%**



Taux chômage

**8.1%**



Pop densité

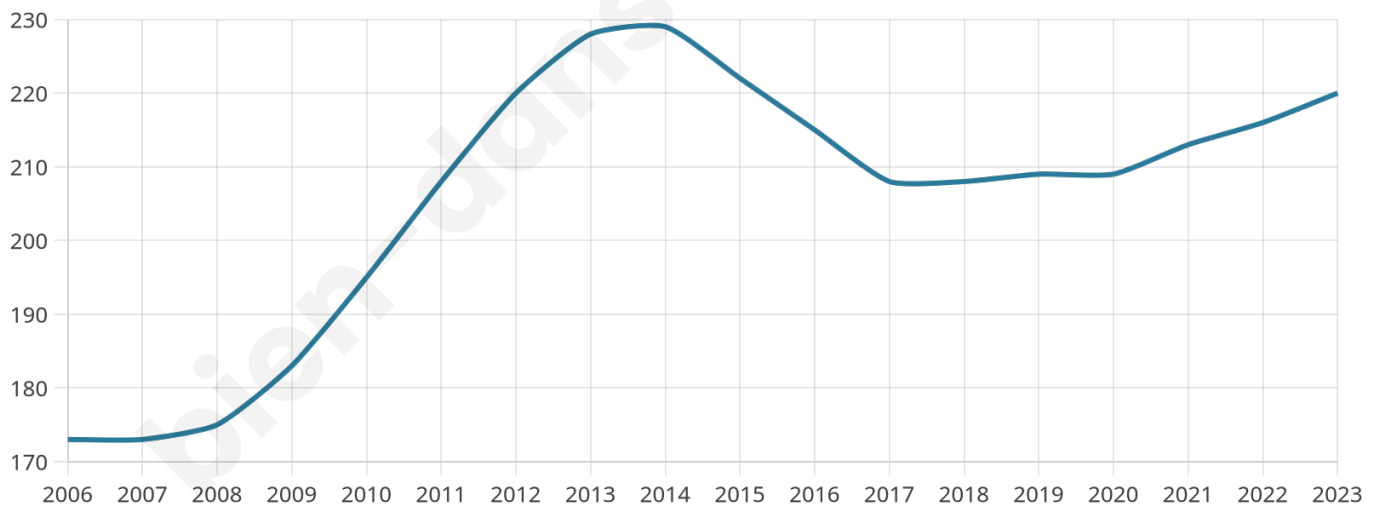
**55 h/km<sup>2</sup>**



Revenu moyen

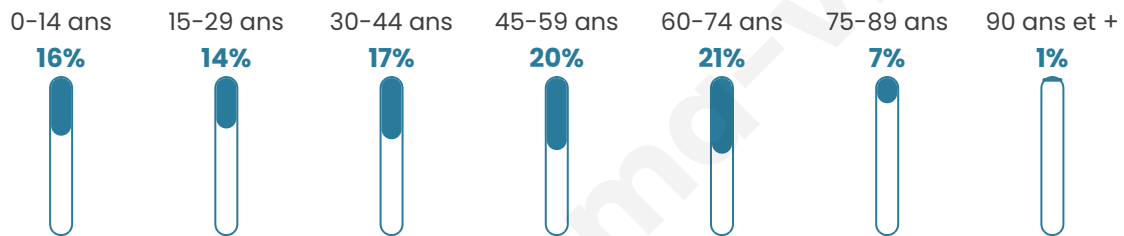
**21 710 €/an**

## Evolution du nombre d'habitants

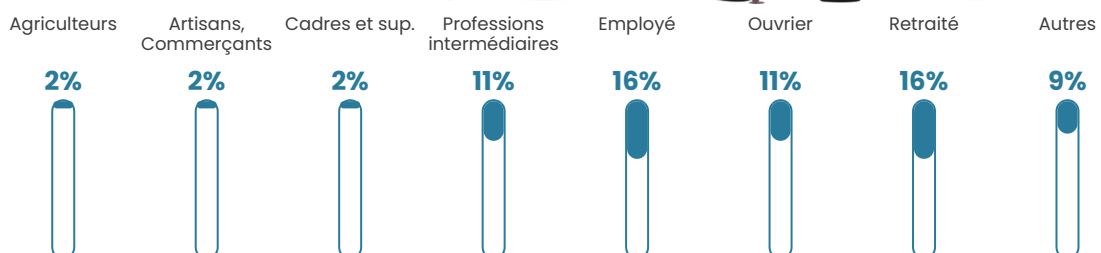


Sources : Institut national de la statistique et des études économiques (insee) selon Les dernières parutions officielles de 2024 portant sur les années 2020, 2021 et 2022.

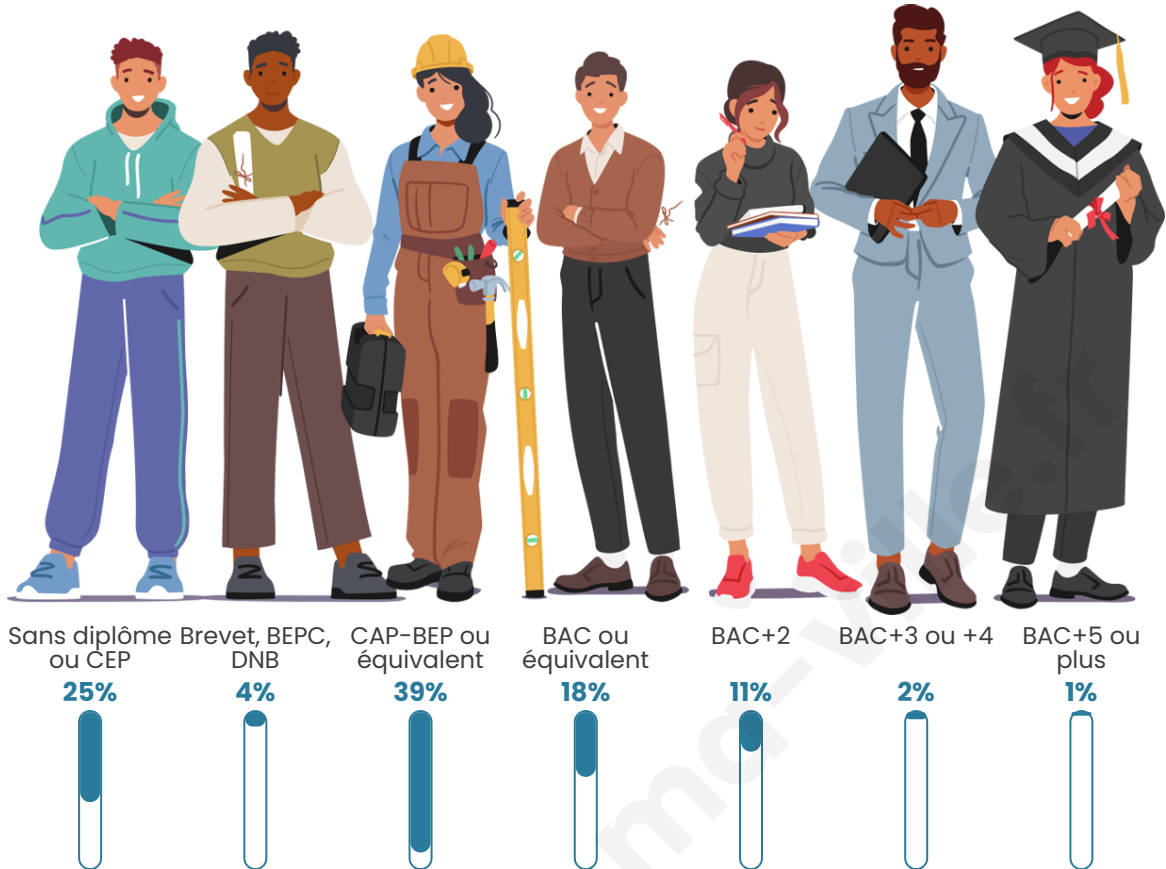
## Tranche d'âge




## Activité professionnelle



## Niveau de diplôme















## Composition des ménages



# Profils électoraux



## Premier tour

	Emmanuel MACRON	26.12 %
	Marine LE PEN	26.12 %
	Jean-Luc MÉLENCHON	12.69 %
	Éric ZEMMOUR	10.45 %
	Jean LASSALLE	5.97 %
	Fabien ROUSSEL	3.73 %
	Anne HIDALGO	3.73 %
	Valérie PÉCRESSÉ	3.73 %
	Nicolas DUPONT- AIGNAN	3.73 %
	Nathalie ARTHAUD	1.49 %
	Yannick JADOT	1.49 %
	Philippe POUTOU	0.75 %

### 160 inscrits

Participation : 85%  
Votes blancs : 0.74%  
Votes nuls : 0.74%

## Second tour

	Emmanuel MACRON	47,46 %
	Marine LE PEN	52,54 %

### 160 inscrits

Participation : 81.25%  
Votes blancs : 5.38%  
Votes nuls : 3.85%

# Sécurité



Agressions physiques / sexuelles

0



Cambriolages

0



Vols / dégradations

0



Stupéfiants

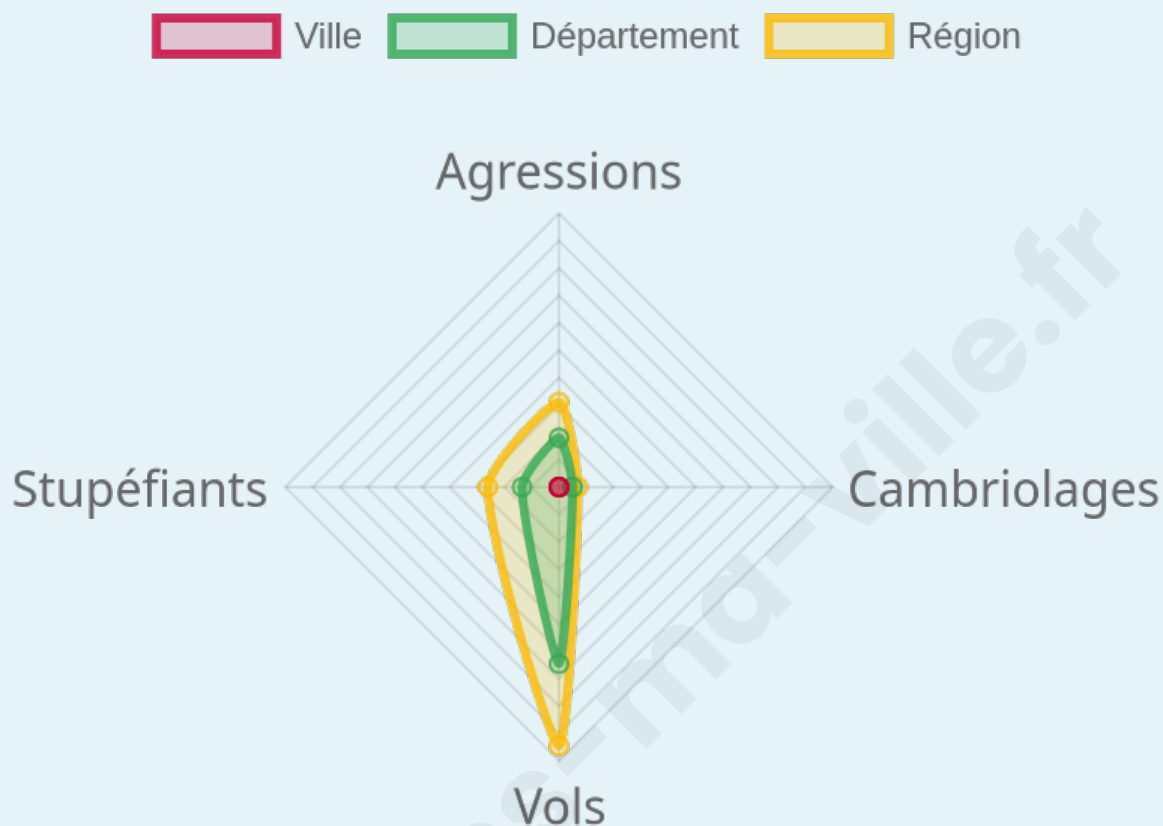
0

## Evolution du nombre d'infractions



## Pour comparer

(en proportion du nombre d'habitants)



Sources : Bases statistiques communale, départementale et régionale de la délinquance enregistrée par la police et la gendarmerie nationales selon les dernières parutions officielles de 2025 portant sur l'année 2024 ([data.gouv](https://data.gouv.fr)).

Agressions physiques / sexuelles : Violences sexuelles, coups et blessures volontaires intrafamiliaux, coups et blessures volontaires, autres coups, blessures volontaires et vols violents sans arme.

Cambriolages : Cambriolages de logements.

Vols : Vols avec armes, vols d'accessoires sur véhicules, vols dans les véhicules, vols de véhicules, vols sans violence contre des personnes, destructions, dégradations volontaires et escroqueries.

Stupéfiants : Trafic de stupéfiants dont (AFD) et usage de stupéfiants.

# Services à la population



## Commerce

Hypermarché	X <u>Sainte-Marie-des-Champs</u> 10km
Supermarché	X <u>Terres-de-Caux</u> 3km
Superette	X <u>Envronville</u> 2km
Boulangerie	X <u>Terres-de-Caux</u> 4km
Boucherie	X <u>Terres-de-Caux</u> 4km
Restaurant	X <u>Terres-de-Caux</u> 4km
Garage	X <u>Terres-de-Caux</u> 1km
Station-service	X <u>Terres-de-Caux</u> 4km
Banque	X <u>Terres-de-Caux</u> 4km
La poste	X <u>Terres-de-Caux</u> 3km
Coiffeur	1
Tabac	X <u>Héricourt-en-Caux</u> 7km
Bars / discothèque	X <u>Terres-de-Caux</u> 4km
Bibliothèque	X <u>Bolbec</u> 15km
Cinéma	X <u>Terres-de-Caux</u> 3km
Vétérinaire	X <u>Terres-de-Caux</u> 4km



## Santé

Pharmacie	X <u>Terres-de-Caux</u> 4km
Hôpital	X <u>Bolbec</u> 14km
Laboratoire d'analyses médicales	X <u>Yvetot</u> 8km
Etablissement pour handicapé	X <u>Héricourt-en-Caux</u> 7km
EHPA	X <u>Terres-de-Caux</u> 4km
Médecin	X <u>Terres-de-Caux</u> 4km
Dentiste	X <u>Yvetot</u> 8km
Chirurgien	X <u>Yvetot</u> 8km
Dermatologue	X <u>Toussaint</u> 19km
Anesthésiste	X <u>Yvetot</u> 8km
Gastro-entérologue	X <u>Yvetot</u> 8km
Gynécologue	X <u>Yvetot</u> 8km
Cancérologue	X <u>Rouen</u> 40km
Neurologue	X <u>Bois-Guillaume</u> 39km
Ophthalmologue	X <u>Yvetot</u> 8km
ORL	X <u>Yvetot</u> 8km
Cardiologue	X <u>Yvetot</u> 8km
Pédiatre	X <u>Yvetot</u> 8km
Pneumologue	X <u>Rouen</u> 39km
Psychologue	X <u>Yvetot</u> 7km
Radiologue	X <u>Bolbec</u> 15km
Rhumatologue	X <u>Yvetot</u> 8km
Sage-femme	X <u>Yvetot</u> 8km



## Éducation

Crèche	X <u>Envronville</u> 2km
Ecole maternelle Public	X <u>Terres-de-Caux</u> 4km
Ecole maternelle Privé	X <u>Le Havre</u> 42km
Ecole primaire Public	X <u>Terres-de-Caux</u> 3km
Ecole primaire Privé	X <u>Terres-de-Caux</u> 2km
Collège Public	X <u>Terres-de-Caux</u> 3km
Collège Privé	X <u>Yvetot</u> 8km
Lycée Public	X <u>Auzebosc</u> 8km
Lycée Privé	X <u>Yvetot</u> 8km

Sources : Base Sirene des entreprises et de leurs établissements selon les dernières parutions officielles de 2025 portant sur l'année 2024 ([data.gouv](#)). Liste, localisation et tarifs des professionnels de santé selon les dernières parutions officielles de 2025 portant sur l'année 2024 ([opendatasoft](#)) et FINISS Extraction du Fichier des établissements selon les dernières parutions officielles de 2025 portant sur l'année 2024 ([data.gouv](#)). Adresse et géolocalisation des établissements d'enseignement du premier et second degrés selon les dernières parutions officielles de 2025 portant sur l'année 2024 ([data.education.gouv](#))

## Villes autour de Canteloup

Ville	Habitants	Superficie	Pop densité	Pop active	Taux chômage	Revenu moyen	Prix immobilier
Écretteville-lès-Baons	357	9 km <sup>2</sup>	40 h/km <sup>2</sup>	52.4%	3.9%	23 870 €/an	1 700 €/m <sup>2</sup>
Hautot-le-Vatois	325	6 km <sup>2</sup>	54 h/km <sup>2</sup>	48.9%	1.5%	26 280 €/an	2 046 €/m <sup>2</sup>
Envronville	367	6 km <sup>2</sup>	61 h/km <sup>2</sup>	48.5%	6%	22 900 €/an	1 736 €/m <sup>2</sup>
Cléville	136	5 km <sup>2</sup>	27 h/km <sup>2</sup>	46.3%	1.5%	21 580 €/an	1 292 €/m <sup>2</sup>
Valliquerville (2 avis)	1 494	13 km <sup>2</sup>	115 h/km <sup>2</sup>	46.8%	2.9%	25 830 €/an	1 594 €/m <sup>2</sup>
Terres-de-Caux (1 avis)	4 245	38 km <sup>2</sup>	112 h/km <sup>2</sup>	46.5%	4.1%	23 120 €/an	1 510 €/m <sup>2</sup>
Cliponville	245	7 km <sup>2</sup>	35 h/km <sup>2</sup>	54.7%	4.5%	24 530 €/an	1 429 €/m <sup>2</sup>
Rocquefort	318	5 km <sup>2</sup>	64 h/km <sup>2</sup>	53.5%	6%	25 260 €/an	1 586 €/m <sup>2</sup>
Foucart	329	4 km <sup>2</sup>	82 h/km <sup>2</sup>	51.1%	1.5%	23 250 €/an	1 623 €/m <sup>2</sup>
Alvimare (2 avis)	584	6 km <sup>2</sup>	97 h/km <sup>2</sup>	50.2%	2.7%	22 790 €/an	1 487 €/m <sup>2</sup>
Allouville-Bellefosse (1 avis)	1 153	14 km <sup>2</sup>	82 h/km <sup>2</sup>	48.7%	4.1%	24 640 €/an	1 646 €/m <sup>2</sup>
Ancourteville-sur-Héricourt	354	3 km <sup>2</sup>	118 h/km <sup>2</sup>	46.9%	4%	22 540 €/an	1 490 €/m <sup>2</sup>
Les Hauts-de-Caux (1 avis)	1 331	11 km <sup>2</sup>	121 h/km <sup>2</sup>	48.8%	3.1%	24 050 €/an	1 934 €/m <sup>2</sup>
Thiouville	275	5 km <sup>2</sup>	55 h/km <sup>2</sup>	52.4%	4.4%	22 500 €/an	1 563 €/m <sup>2</sup>
Normanville	651	9 km <sup>2</sup>	72 h/km <sup>2</sup>	45.5%	3.1%	23 440 €/an	1 604 €/m <sup>2</sup>

bien-dans-ma-ville.fr



# **Vous aimez votre ville ? Notez-la !**

Et faites-nous part de vos remarques constructives



Avec

**BIEN** dans ma **VILLE** 