



Version web

# Ville de Canteloup

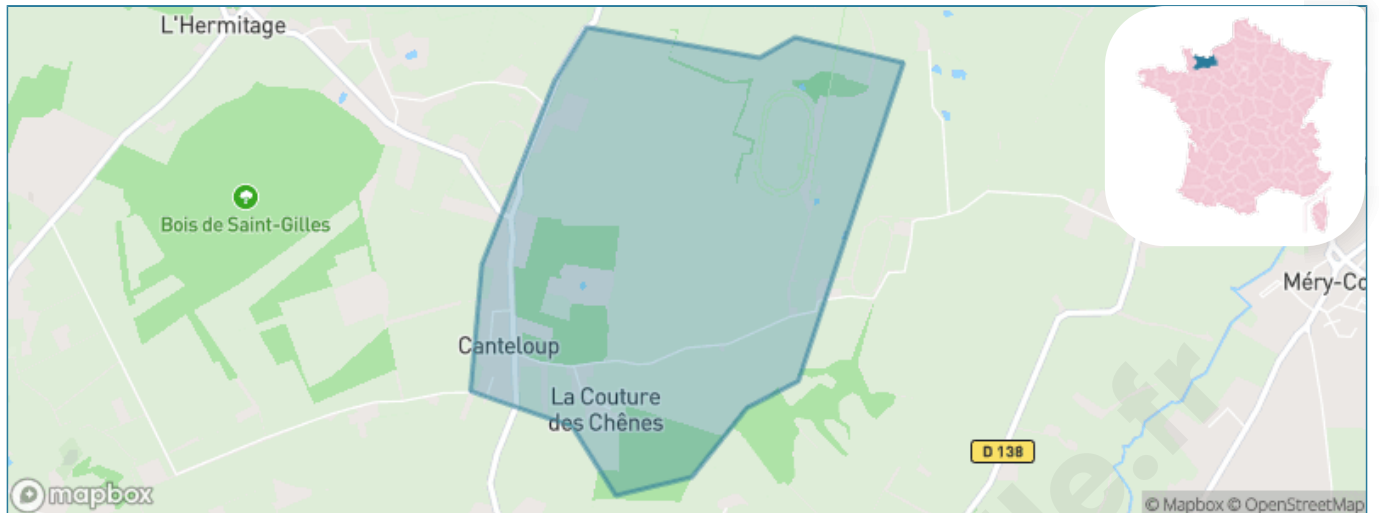
Présenté par

**BIEN** dans  
ma **VILLE** 

# Sommaire

Situation géographique .....	3
Statistiques sur la population .....	4
Evolution du nombre d'habitants .....	4
Tranche d'âge .....	5
0-14 ans .....	5
15-29 ans .....	5
30-44 ans .....	5
45-59 ans .....	5
60-74 ans .....	5
75-89 ans .....	5
90 ans et + .....	5
Activité professionnelle .....	5
Agriculteurs .....	5
Artisans, Commerçants .....	5
Cadres et sup. ....	5
Professions intermédiaires .....	5
Employé .....	5
Ouvrier .....	5
Retraité .....	5
Autres .....	5
Niveau de diplôme .....	6
Sans diplôme ou CEP .....	6
Brevet, BEPC, DNB .....	6
CAP-BEP ou équivalent .....	6
BAC ou équivalent .....	6
BAC+2 .....	6
BAC+3 ou +4 .....	6
BAC+5 ou plus .....	6
Composition des ménages .....	6
Couple sans enfant .....	6
Couple avec enfant(s) .....	6
Famille monoparentale .....	6
Colocation / Autre .....	6
Personnes seules .....	6
Profil électoraux .....	7
Premier tour .....	7
Sécurité .....	8
Evolution du nombre d'infractions .....	8
Pour comparer .....	9
Services à la population .....	10
Commerce .....	10
Éducation .....	10
Villes autour de Canteloup .....	11
Avis sur la ville de Canteloup .....	12
Moyenne par critère .....	12
Villes autour de Canteloup .....	12
Répartition des avis par note .....	12
Répartition des avis par note .....	12

# Situation géographique



## i Informations clés

- **Région** : Normandie
- **Département** : Calvados
- **Code postal** : 14370
- **Superficie** : 2 km<sup>2</sup>



RÉGION  
NORMANDIE



# Statistiques sur la population



Nombre d'habitants

**187**



Age moyen

**47 ans**



Pop active

**49.7%**



Taux chômage

**5.5%**



Pop densité

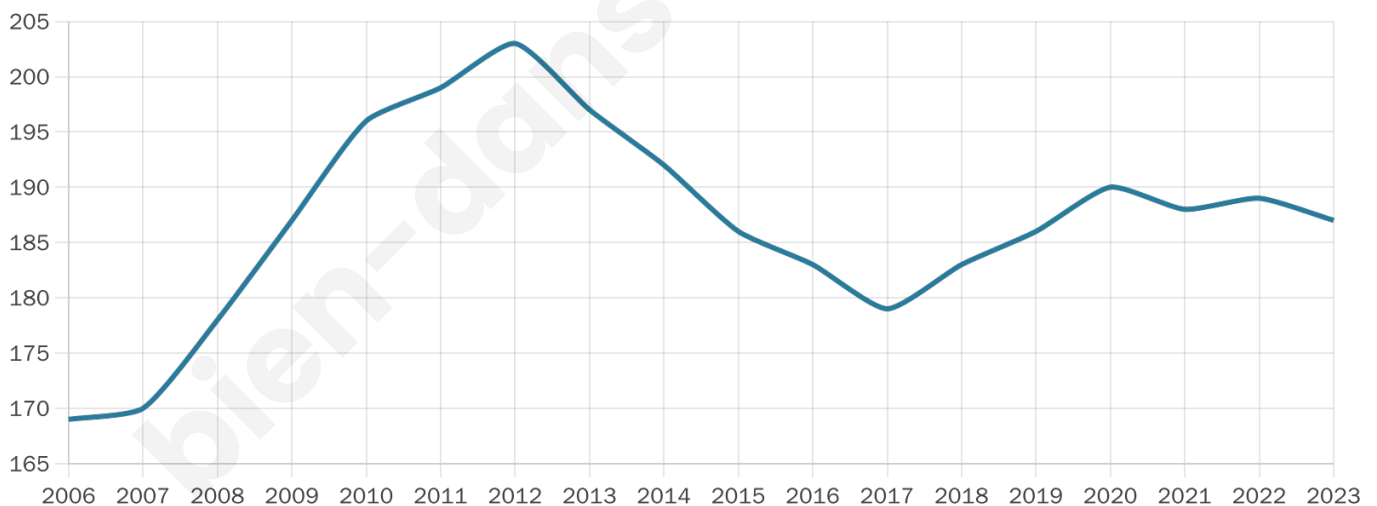
**94 h/km<sup>2</sup>**



Revenu moyen

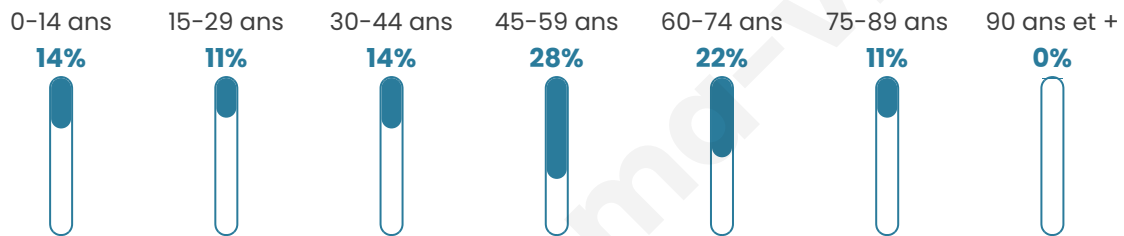
**26 240 €/an**

## Evolution du nombre d'habitants

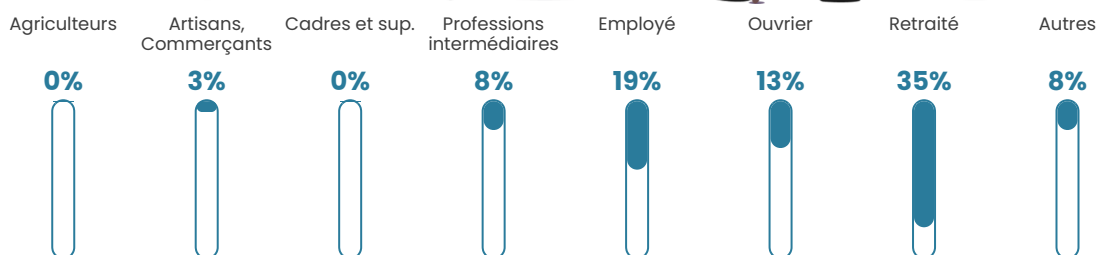


Sources : Institut national de la statistique et des études économiques (insee) selon Les dernières parutions officielles de 2024 portant sur les années 2020, 2021 et 2022.


## Tranche d'âge




## Activité professionnelle



## Niveau de diplôme














## Composition des ménages



# Profils électoraux

## Premier tour

	Emmanuel MACRON	26.72 %
	Marine LE PEN	25.19 %
	Jean-Luc MÉLENCHON	12.98 %
	Éric ZEMMOUR	9.92 %
	Yannick JADOT	9.16 %
	Valérie PÉCRESSÉ	5.34 %
	Jean LASSALLE	4.58 %
	Anne HIDALGO	3.05 %
	Nicolas DUPONT-AIGNAN	2.29 %
	Nathalie ARTHAUD	0.76 %
	Fabien ROUSSEL	0.00 %
	Philippe POUTOU	0.00 %



### 157 inscrits

Participation : 84.08%

Votes blancs : 0.76%

Votes nuls : 0.00%

## Second tour

	Emmanuel MACRON	57,76 %
	Marine LE PEN	42,24 %

### 157 inscrits

Participation : 82.17%

Votes blancs : 8.53%

Votes nuls : 1.55%

# Sécurité



Agressions physiques / sexuelles

0



Cambriolages

0



Vols / dégradations

0



Stupéfiants

0

## Evolution du nombre d'infractions



## Pour comparer

(en proportion du nombre d'habitants)



Sources : Bases statistiques communale, départementale et régionale de la délinquance enregistrée par la police et la gendarmerie nationales selon les dernières parutions officielles de 2025 portant sur l'année 2024 ([data.gouv](https://data.gouv.fr)).

Agressions physiques / sexuelles : Violences sexuelles, coups et blessures volontaires intrafamiliaux, coups et blessures volontaires, autres coups, blessures volontaires et vols violents sans arme.

Cambriolages : Cambriolages de logements.

Vols : Vols avec armes, vols d'accessoires sur véhicules, vols dans les véhicules, vols de véhicules, vols sans violence contre des personnes, destructions, dégradations volontaires et escroqueries.

Stupéfiants : Trafic de stupéfiants dont (AFD) et usage de stupéfiants.

# Services à la population



## Commerce

Hypermarché	X <a href="#">Argences</a> 3km
Supermarché	X <a href="#">Moult-Chicheboville</a> 4km
Superette	X <a href="#">Argences</a> 2km
Boulangerie	X <a href="#">Argences</a> 2km
Boucherie	X <a href="#">Argences</a> 2km
Restaurant	X <a href="#">Argences</a> 2km
Garage	X <a href="#">Argences</a> 1km
Station-service	X <a href="#">Argences</a> 2km
Banque	X <a href="#">Argences</a> 2km
La poste	<b>2</b>
Coiffeur	X <a href="#">Argences</a> 2km
Tabac	X <a href="#">Moult-Chicheboville</a> 3km
Bars / discothèque	X <a href="#">Argences</a> 2km
Bibliothèque	X <a href="#">Saint-Sylvain</a> 11km
Cinéma	X <a href="#">Mondeville</a> 13km
Vétérinaire	X <a href="#">Argences</a> 4km



## Santé

Pharmacie	X <a href="#">Argences</a> 2km
Hôpital	X <a href="#">Caen</a> 17km
Laboratoire d'analyses médicales	X <a href="#">Mézidon Vallée d'Auge</a> 8km
Etablissement pour handicapé	X <a href="#">Bellengreville</a> 6km
EHPA	X <a href="#">Argences</a> 2km
Médecin	X <a href="#">Argences</a> 2km
Dentiste	X <a href="#">Argences</a> 4km
Chirurgien	X <a href="#">Saint-Sylvain</a> 10km
Dermatologue	X <a href="#">Caen</a> 16km
Anesthésiste	X <a href="#">Saint-Sylvain</a> 10km
Gastro-entérologue	X <a href="#">Caen</a> 16km
Gynécologue	X <a href="#">Cormelles-le-Royal</a> 14km
Cancérologue	X <a href="#">Le Havre</a> 44km
Neurologue	X <a href="#">Caen</a> 16km
Ophthalmologue	X <a href="#">Colombelles</a> 14km
ORL	X <a href="#">Caen</a> 16km
Cardiologue	X <a href="#">Caen</a> 16km
Pédiatre	X <a href="#">Hérouville-Saint-Clair</a> 16km
Pneumologue	X <a href="#">Caen</a> 16km
Psychologue	X <a href="#">Colombelles</a> 14km
Radiologue	X <a href="#">Cambremer</a> 14km
Rhumatologue	X <a href="#">Caen</a> 16km
Sage-femme	X <a href="#">Argences</a> 3km



## Éducation

Crèche	X <a href="#">Argences</a> 3km
Ecole maternelle Public	X <a href="#">Mézidon Vallée d'Auge</a> 7km
Ecole maternelle Privé	X <a href="#">Caen</a> 16km
Ecole primaire Public	X <a href="#">Argences</a> 3km
Ecole primaire Privé	<b>1</b>
Collège Public	X <a href="#">Argences</a> 3km
Collège Privé	X <a href="#">Saint-Pierre-en-Auge</a> 15km
Lycée Public	X <a href="#">Mondeville</a> 15km
Lycée Privé	X <a href="#">Colombelles</a> 14km

Sources : Base Sirene des entreprises et de leurs établissements selon les dernières parutions officielles de 2025 portant sur l'année 2024 ([data.gouv](#)). Liste, localisation et tarifs des professionnels de santé selon les dernières parutions officielles de 2025 portant sur l'année 2024 ([opendatasoft](#)) et FINISS Extraction du Fichier des établissements selon les dernières parutions officielles de 2025 portant sur l'année 2024 ([data.gouv](#)). Adresse et géolocalisation des établissements d'enseignement du premier et second degrés selon les dernières parutions officielles de 2025 portant sur l'année 2024 ([data.education.gouv](#))

## Villes autour de Canteloup

Ville	Habitants	Superficie	Pop densité	Pop active	Taux chômage	Revenu moyen	Prix immobilier
Argences (4 avis)	3 959	9 km <sup>2</sup>	440 h/km <sup>2</sup>	43.5%	5.6%	22 060 €/an	2 449 €/m <sup>2</sup>
Moult-Chicheboville	3 441	17 km <sup>2</sup>	202 h/km <sup>2</sup>	49.7%	4.7%	22 530 €/an	2 422 €/m <sup>2</sup>
Cléville	389	8 km <sup>2</sup>	49 h/km <sup>2</sup>	48.8%	3.9%	23 020 €/an	1 909 €/m <sup>2</sup>
Méry-Bissières-en-Auge	1 082	9 km <sup>2</sup>	120 h/km <sup>2</sup>	45.6%	2.6%	21 960 €/an	1 475 €/m <sup>2</sup>
Valambray	1 682	41 km <sup>2</sup>	41 h/km <sup>2</sup>	47%	2.9%	23 640 €/an	2 022 €/m <sup>2</sup>
Saint-Pierre-du-Jonquet	293	8 km <sup>2</sup>	37 h/km <sup>2</sup>	49.5%	4.1%	23 750 €/an	2 247 €/m <sup>2</sup>
Saint-Ouen-du-Mesnil-Oger	233	5 km <sup>2</sup>	47 h/km <sup>2</sup>	44.6%	3%	24 840 €/an	1 819 €/m <sup>2</sup>
Janville	382	4 km <sup>2</sup>	96 h/km <sup>2</sup>	44.5%	2.9%	28 060 €/an	2 006 €/m <sup>2</sup>
Cesny-aux-Vignes	421	4 km <sup>2</sup>	105 h/km <sup>2</sup>	48.9%	3.3%	23 690 €/an	1 387 €/m <sup>2</sup>
Vimont (2 avis)	887	9 km <sup>2</sup>	99 h/km <sup>2</sup>	43.7%	3.9%	22 700 €/an	1 911 €/m <sup>2</sup>
Saint-Pair	245	3 km <sup>2</sup>	82 h/km <sup>2</sup>	46.5%	2%	24 960 €/an	2 539 €/m <sup>2</sup>
Saint-Samson	307	3 km <sup>2</sup>	102 h/km <sup>2</sup>	50.8%	3.6%	25 380 €/an	1 981 €/m <sup>2</sup>
Bellengreville	1 598	10 km <sup>2</sup>	160 h/km <sup>2</sup>	43%	4.3%	22 520 €/an	2 074 €/m <sup>2</sup>
Ouézy	227	4 km <sup>2</sup>	57 h/km <sup>2</sup>	49.3%	3.5%	24 910 €/an	1 124 €/m <sup>2</sup>
Émiéville (1 avis)	626	3 km <sup>2</sup>	209 h/km <sup>2</sup>	53.2%	3.5%	25 440 €/an	2 242 €/m <sup>2</sup>

# Avis sur la ville de Canteloup



## Moyenne par critère



## Villes autour de Canteloup

Ville	Note globale	Sécurité	Éducation	Sport Loisir	Environnement	Vie pratique
Argences (4 avis)	4.3	4.5	4.3	4.0	4.3	4.5
Moult-Chicheboville	-	-	-	-	-	-
Cléville	-	-	-	-	-	-
Méry-Bissières-en-Auge	-	-	-	-	-	-
Valambray	-	-	-	-	-	-
Saint-Pierre-du-Jonquet	-	-	-	-	-	-
Saint-Ouen-du-Mesnil-Oger	-	-	-	-	-	-
Janville	-	-	-	-	-	-
Cesny-aux-Vignes	-	-	-	-	-	-
Vimont (2 avis)	3.1	4.0	3.5	2.5	3.5	2.0
Saint-Pair	-	-	-	-	-	-
Saint-Samson	-	-	-	-	-	-
Bellengreville	-	-	-	-	-	-
Ouézy	-	-	-	-	-	-
Émiéville (1 avis)	4.6	5.0	5.0	4.0	5.0	4.0



# **Vous aimez votre ville ? Notez-la !**

Et faites-nous part de vos remarques constructives



Avec

**BIEN** dans ma **VILLE** 