



Version web

Ville de Cantaron

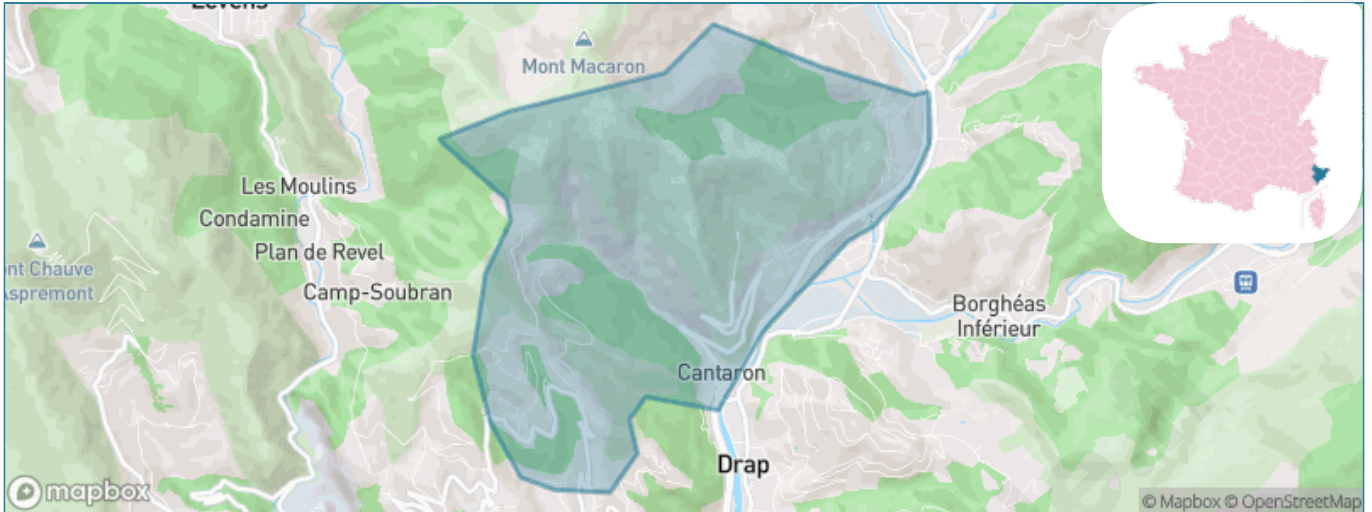
Présenté par

BIEN dans
ma **VILLE** 

Sommaire

Situation géographique	3
Statistiques sur la population	4
Evolution du nombre d'habitants	4
Tranche d'âge	5
0-14 ans	5
15-29 ans	5
30-44 ans	5
45-59 ans	5
60-74 ans	5
75-89 ans	5
90 ans et +	5
Activité professionnelle	5
Agriculteurs	5
Artisans, Commerçants	5
Cadres et sup.	5
Professions intermédiaires	5
Employé	5
Ouvrier	5
Retraité	5
Autres	5
Niveau de diplôme	6
Sans diplôme ou CEP	6
Brevet, BEPC, DNB	6
CAP-BEP ou équivalent	6
BAC ou équivalent	6
BAC+2	6
BAC+3 ou +4	6
BAC+5 ou plus	6
Composition des ménages	6
Couple sans enfant	6
Couple avec enfant(s)	6
Famille monoparentale	6
Colocation / Autre	6
Personnes seules	6
Profils électoraux	7
Premier tour	7
Sécurité	8
Evolution du nombre d'infractions	8
Pour comparer	9
Services à la population	10
Commerce	10
Éducation	10
Villes autour de Cantaron	11

Situation géographique



i Informations clés

- **Région** : Provence-Alpes-Côte d'Azur
- **Département** : Alpes-Maritimes
- **Code postal** : 06340
- **Superficie** : 7 km²



Statistiques sur la population



Nombre d'habitants

1 268



Age moyen

47 ans



Pop active

44.7%



Taux chômage

6.6%



Pop densité

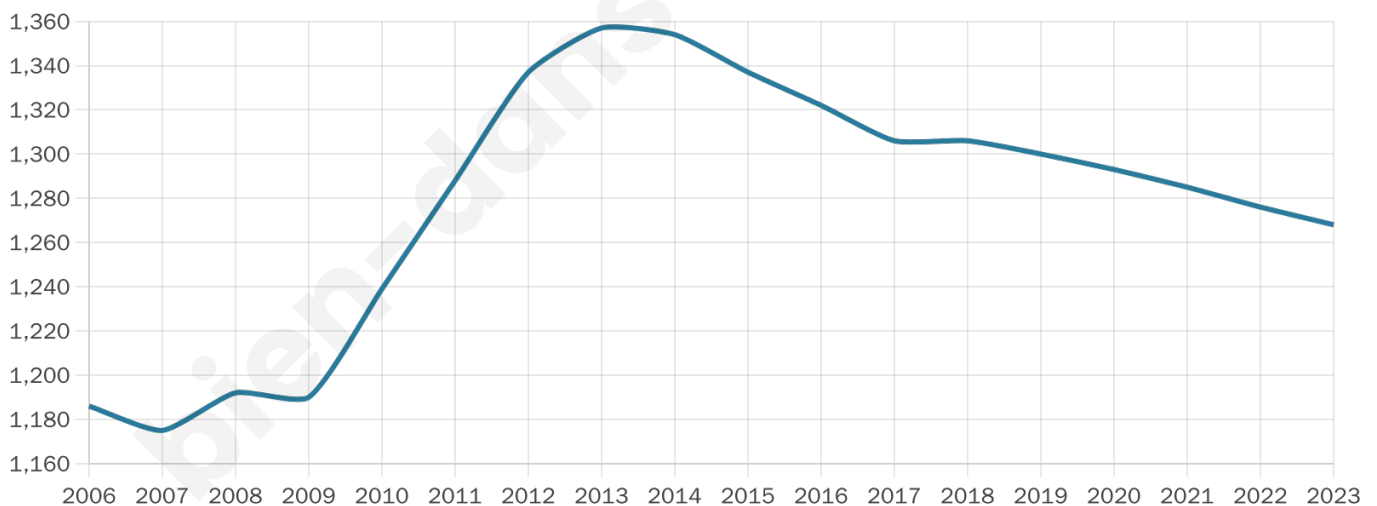
181 h/km²



Revenu moyen

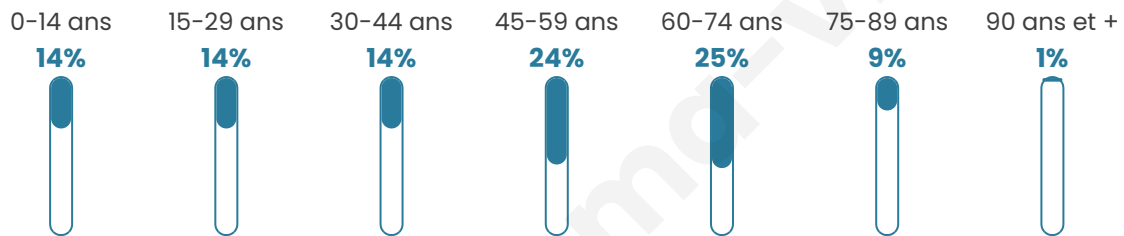
26 590 €/an

Evolution du nombre d'habitants

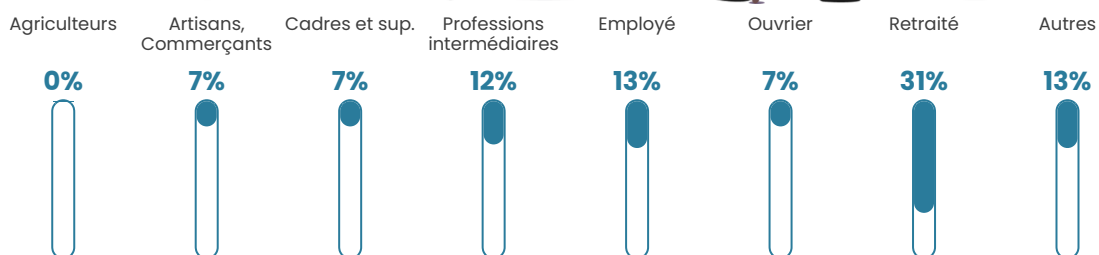


Sources : Institut national de la statistique et des études économiques (insee) selon Les dernières parutions officielles de 2024 portant sur les années 2020, 2021 et 2022.


Tranche d'âge




Activité professionnelle



Niveau de diplôme










Composition des ménages



Profils électoraux

Premier tour

	Marine LE PEN	35.30 %
	Emmanuel MACRON	17.00 %
	Éric ZEMMOUR	14.76 %
	Jean-Luc MÉLENCHON	13.58 %
	Fabien ROUSSEL	4.13 %
	Valérie PÉCRESE	4.13 %
	Yannick JADOT	3.78 %
	Jean LASSALLE	2.60 %
	Anne HIDALGO	2.01 %
	Nicolas DUPONT-AIGNAN	1.53 %
	Nathalie ARTHAUD	0.71 %
	Philippe POUTOU	0.47 %



1105 inscrits

Participation : 78.73%

Votes blancs : 2.30%

Votes nuls : 0.34%

Second tour

	Emmanuel MACRON	38,98 %
	Marine LE PEN	61,02 %

1105 inscrits

Participation : 79.55%

Votes blancs : 5.01%

Votes nuls : 1.59%

Sécurité



Agressions physiques / sexuelles

0



Cambriolages

0



Vols / dégradations

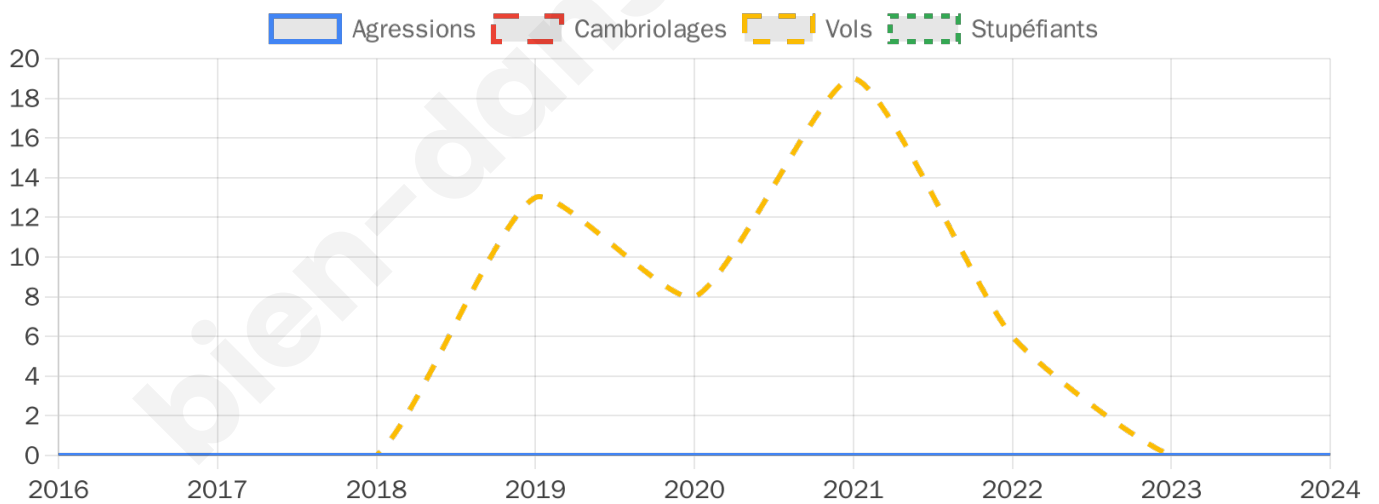
0



Stupéfiants

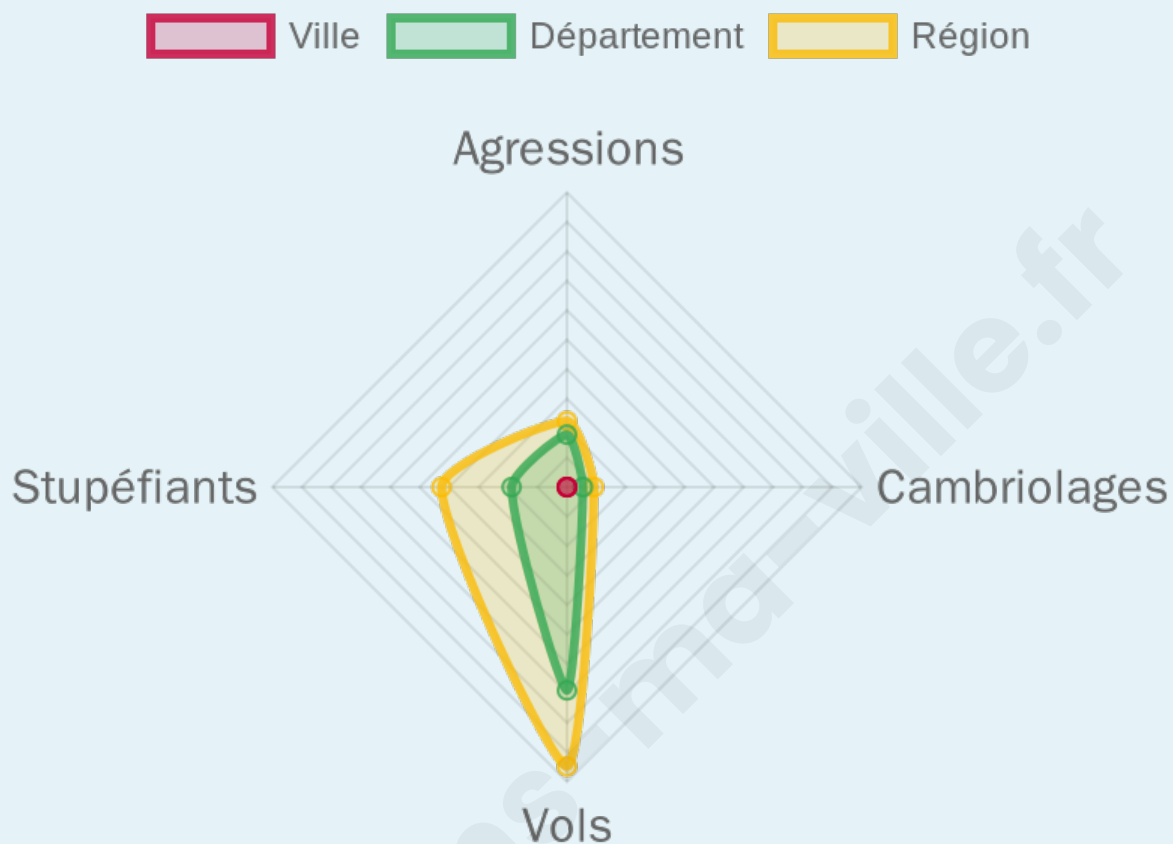
0

Evolution du nombre d'infractions



Pour comparer

(en proportion du nombre d'habitants)



Sources : Bases statistiques communale, départementale et régionale de la délinquance enregistrée par la police et la gendarmerie nationales selon les dernières parutions officielles de 2025 portant sur l'année 2024 ([data.gouv](https://data.gouv.fr)).

Agressions physiques / sexuelles : Violences sexuelles, coups et blessures volontaires intrafamiliaux, coups et blessures volontaires, autres coups, blessures volontaires et vols violents sans arme.

Cambriolages : Cambriolages de logements.

Vols : Vols avec armes, vols d'accessoires sur véhicules, vols dans les véhicules, vols de véhicules, vols sans violence contre des personnes, destructions, dégradations volontaires et escroqueries.

Stupéfiants : Trafic de stupéfiants dont (AFD) et usage de stupéfiants.

Services à la population



Commerce

Hypermarché	X La Trinité 4km
Supermarché	1
Superette	X Drap 1km
Boulangerie	X Drap 1km
Boucherie	X Drap 1km
Restaurant	X Drap 1km
Garage	1
Station-service	1
Banque	X Drap 1km
La poste	2
Coiffeur	2
Tabac	X Drap 1km
Bars / discothèque	X La Trinité 3km
Bibliothèque	X Contes 4km
Cinéma	X Nice 6km
Vétérinaire	X Drap 1km



Santé

Pharmacie	X Drap 1km
Hôpital	1
Laboratoire d'analyses médicales	X La Trinité 3km
Etablissement pour handicapé	2
EHPA	X Drap 1km
Médecin	X Drap 1km
Dentiste	X Contes 2km
Chirurgien	X Nice 3km
Dermatologue	X Blausasc 3km
Anesthésiste	X Falicon 4km
Gastro-entérologue	X Nice 5km
Gynécologue	X Nice 5km
Cancérologue	X Nice 5km
Neurologue	X Nice 5km
Ophthalmologue	X La Trinité 3km
ORL	X Nice 4km
Cardiologue	X Nice 4km
Pédiatre	X Nice 6km
Pneumologue	X Nice 5km
Psychologue	X Nice 5km
Radiologue	X La Trinité 3km
Rhumatologue	X Nice 6km
Sage-femme	1



Éducation

Crèche	X Drap 2km
Ecole maternelle Public	X Saint-André-de-la-Roche 2km
Ecole maternelle Privé	X Beausoleil 9km
Ecole primaire Public	1
Ecole primaire Privé	X Nice 6km
Collège Public	X La Trinité 3km
Collège Privé	X Nice 3km
Lycée Public	X Drap 2km
Lycée Privé	X Nice 7km

Sources : Base Sirene des entreprises et de leurs établissements selon les dernières parutions officielles de 2025 portant sur l'année 2024 ([data.gouv](#)). Liste, localisation et tarifs des professionnels de santé selon les dernières parutions officielles de 2025 portant sur l'année 2024 ([opendatasoft](#)) et FINISS Extraction du Fichier des établissements selon les dernières parutions officielles de 2025 portant sur l'année 2024 ([data.gouv](#)). Adresse et géolocalisation des établissements d'enseignement du premier et second degrés selon les dernières parutions officielles de 2025 portant sur l'année 2024 ([data.education.gouv](#))

Villes autour de Cantaron

Ville	Habitants	Superficie	Pop densité	Pop active	Taux chômage	Revenu moyen	Prix immobilier
Drap (4 avis)	5 484	5 km ²	1 097 h/km ²	43%	5%	21 790 €/an	2 991 €/m ²
La Trinité (7 avis)	10 602	14 km ²	757 h/km ²	44.3%	4.1%	22 350 €/an	2 987 €/m ²
Falicon (3 avis)	2 185	5 km ²	437 h/km ²	42.9%	2.9%	32 330 €/an	4 685 €/m ²
Tourrette-Levens (5 avis)	4 624	16 km ²	289 h/km ²	47.3%	3.5%	26 240 €/an	3 764 €/m ²
Saint-André-de-la-Roche (3 avis)	5 896	2 km ²	2 948 h/km ²	45%	4%	22 450 €/an	4 301 €/m ²
Châteauneuf-Villevieille	997	8 km ²	125 h/km ²	50.6%	3.4%	25 730 €/an	4 561 €/m ²
Blausasc (2 avis)	1 668	10 km ²	167 h/km ²	49%	3.7%	26 160 €/an	2 961 €/m ²
Contes (4 avis)	7 897	19 km ²	416 h/km ²	44.5%	4.1%	24 870 €/an	3 080 €/m ²
Peillon	1 408	8 km ²	176 h/km ²	48.2%	3.2%	25 440 €/an	3 063 €/m ²
Aspremont	2 346	9 km ²	261 h/km ²	46.6%	3.2%	29 450 €/an	3 974 €/m ²
Èze	2 144	9 km ²	238 h/km ²	47.2%	4.3%	29 970 €/an	7 800 €/m ²
La Turbie (2 avis)	3 045	7 km ²	435 h/km ²	47.6%	3.9%	29 600 €/an	5 868 €/m ²
Berre-les-Alpes (1 avis)	1 316	9 km ²	146 h/km ²	46%	3.9%	25 220 €/an	2 847 €/m ²
Villefranche-sur-Mer (4 avis)	5 008	4 km ²	1 252 h/km ²	40.2%	3.7%	26 690 €/an	6 672 €/m ²
Bendejun	971	6 km ²	162 h/km ²	42%	3.8%	24 120 €/an	3 665 €/m ²

bien-dans-ma-ville.fr



Vous aimez votre ville ? Notez-la !

Et faites-nous part de vos remarques constructives



Avec

BIEN dans ma **VILLE** 