



Version web

# Ville de Cantaing-sur-Escout

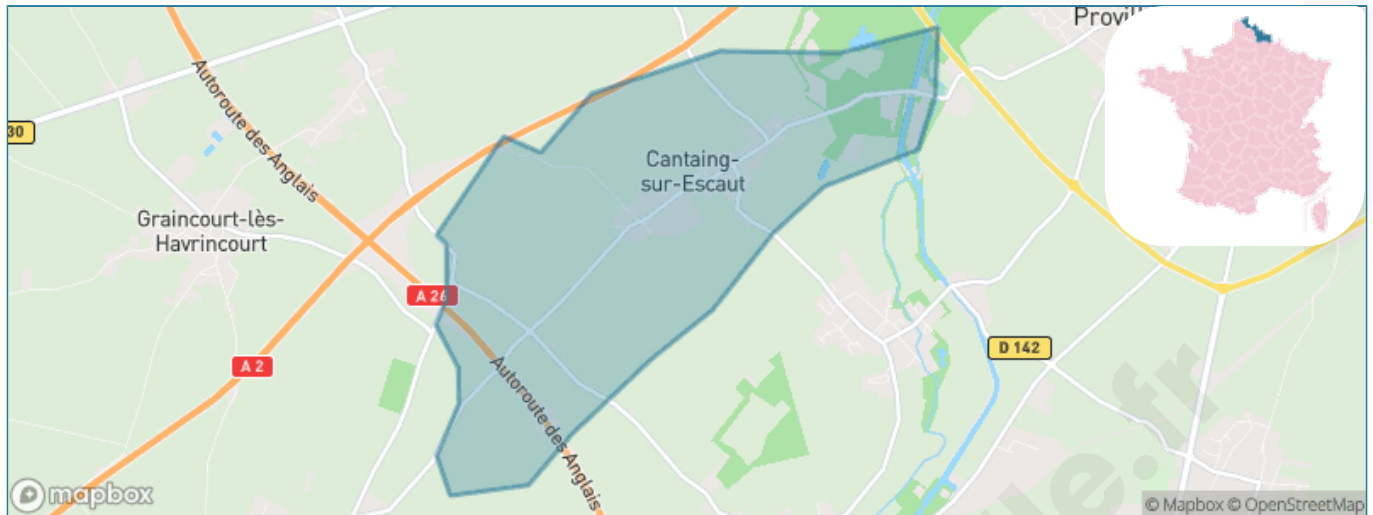
Présenté par

**BIEN** dans ma **VILLE** 

# Sommaire

Situation géographique .....	3
Statistiques sur la population .....	4
Evolution du nombre d'habitants .....	4
Tranche d'âge .....	5
0-14 ans .....	5
15-29 ans .....	5
30-44 ans .....	5
45-59 ans .....	5
60-74 ans .....	5
75-89 ans .....	5
90 ans et + .....	5
Activité professionnelle .....	5
Agriculteurs .....	5
Artisans, Commerçants .....	5
Cadres et sup. ....	5
Professions intermédiaires .....	5
Employé .....	5
Ouvrier .....	5
Retraité .....	5
Autres .....	5
Niveau de diplôme .....	6
Sans diplôme ou CEP .....	6
Brevet, BEPC, DNB .....	6
CAP-BEP ou équivalent .....	6
BAC ou équivalent .....	6
BAC+2 .....	6
BAC+3 ou +4 .....	6
BAC+5 ou plus .....	6
Composition des ménages .....	6
Couple sans enfant .....	6
Couple avec enfant(s) .....	6
Famille monoparentale .....	6
Colocation / Autre .....	6
Personnes seules .....	6
Profils électoraux .....	7
Premier tour .....	7
Sécurité .....	8
Evolution du nombre d'infractions .....	8
Pour comparer .....	9
Services à la population .....	10
Commerce .....	10
Éducation .....	10
Villes autour de Cantaing-sur-Escaut .....	11

# Situation géographique



## i Informations clés

- **Région** : Hauts-de-France
- **Département** : Nord
- **Code postal** : 59267
- **Superficie** : 6 km<sup>2</sup>



# Statistiques sur la population



Nombre d'habitants

**410**



Age moyen

**42 ans**



Pop active

**50.7%**



Taux chômage

**9.3%**



Pop densité

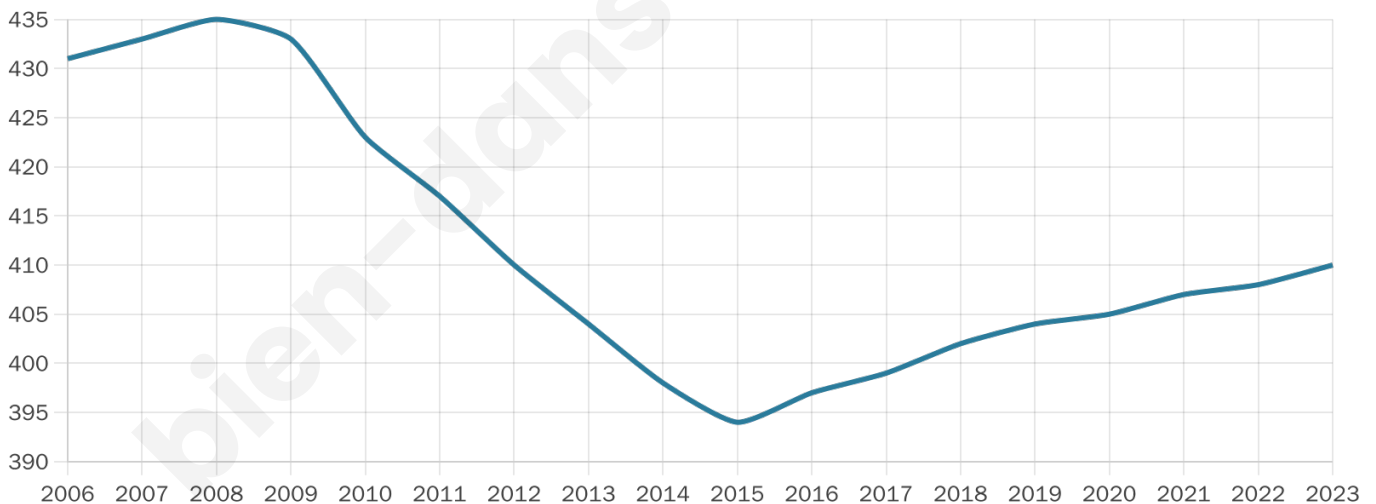
**68 h/km<sup>2</sup>**



Revenu moyen

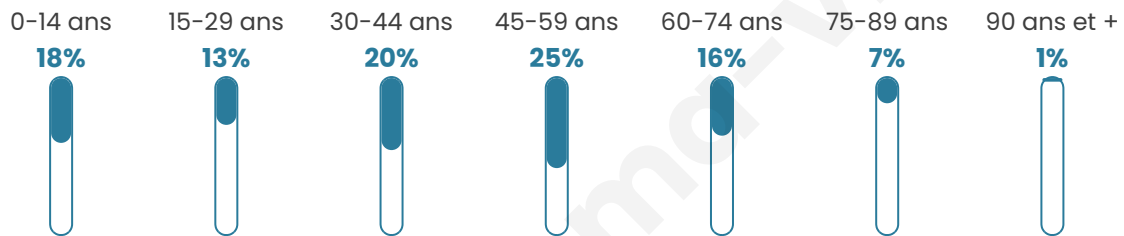
**24 260 €/an**

## Evolution du nombre d'habitants

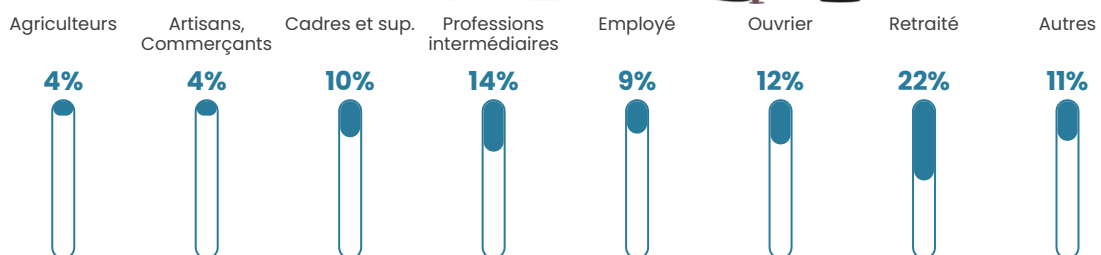


Sources : Institut national de la statistique et des études économiques (insee) selon Les dernières parutions officielles de 2024 portant sur les années 2020, 2021 et 2022.


## Tranche d'âge




## Activité professionnelle



## Niveau de diplôme




## Composition des ménages



# Profils électoraux

## Premier tour

	Marine LE PEN	43.33 %
	Emmanuel MACRON	27.08 %
	Jean-Luc MÉLENCHON	7.08 %
	Valérie PÉCRESSE	6.67 %
	Éric ZEMMOUR	5.83 %
	Fabien ROUSSEL	2.92 %
	Yannick JADOT	2.92 %
	Jean LASSALLE	1.67 %
	Anne HIDALGO	1.67 %
	Philippe POUTOU	0.42 %
	Nicolas DUPONT-AIGNAN	0.42 %
	Nathalie ARTHAUD	0.00 %



### 311 inscrits

Participation : 77.49%

Votes blancs : 0.41%

Votes nuls : 0.00%

## Second tour

	Emmanuel MACRON	43,04 %
	Marine LE PEN	56,96 %

### 311 inscrits

Participation : 77.81%

Votes blancs : 3.72%

Votes nuls : 1.24%

# Sécurité



Agressions physiques / sexuelles

0



Cambriolages

0



Vols / dégradations

0



Stupéfiants

0

## Evolution du nombre d'infractions



## Pour comparer

(en proportion du nombre d'habitants)



Sources : Bases statistiques communale, départementale et régionale de la délinquance enregistrée par la police et la gendarmerie nationales selon les dernières parutions officielles de 2025 portant sur l'année 2024 ([data.gouv](https://data.gouv.fr)).

Agressions physiques / sexuelles : Violences sexuelles, coups et blessures volontaires intrafamiliaux, coups et blessures volontaires, autres coups, blessures volontaires et vols violents sans arme.

Cambriolages : Cambriolages de logements.

Vols : Vols avec armes, vols d'accessoires sur véhicules, vols dans les véhicules, vols de véhicules, vols sans violence contre des personnes, destructions, dégradations volontaires et escroqueries.

Stupéfiants : Trafic de stupéfiants dont (AFD) et usage de stupéfiants.

# Services à la population



## Commerce

Hypermarché	X <a href="#">Proville</a> 4km
Supermarché	X <a href="#">Raillencourt-Sainte- Olle</a> 4km
Superette	X <a href="#">Fontaine-Notre- Dame</a> 2km
Boulangerie	1
Boucherie	X <a href="#">Cambrai</a> 4km
Restaurant	X <a href="#">Proville</a> 2km
Garage	1
Station-service	X <a href="#">Raillencourt-Sainte- Olle</a> 5km
Banque	X <a href="#">Proville</a> 3km
La poste	X <a href="#">Fontaine-Notre- Dame</a> 2km
Coiffeur	1
Tabac	X <a href="#">Marcoing</a> 3km
Bars / discothèque	X <a href="#">Fontaine-Notre- Dame</a> 2km
Bibliothèque	X <a href="#">Cambrai</a> 5km
Cinéma	X <a href="#">Cambrai</a> 6km
Vétérinaire	X <a href="#">Marcoing</a> 3km



## Santé

Pharmacie	X <a href="#">Fontaine-Notre- Dame</a> 2km
Hôpital	X <a href="#">Cambrai</a> 5km
Laboratoire d'analyses médicales	X <a href="#">Cambrai</a> 6km
Etablissement pour handicapé	X <a href="#">Raillencourt-Sainte- Olle</a> 4km
EHPA	X <a href="#">Cambrai</a> 4km
Médecin	X <a href="#">Fontaine-Notre- Dame</a> 2km
Dentiste	X <a href="#">Proville</a> 3km
Chirurgien	X <a href="#">Cambrai</a> 4km
Dermatologue	X <a href="#">Douai</a> 25km
Anesthésiste	X <a href="#">Cambrai</a> 6km
Gastro-entérologue	X <a href="#">Cambrai</a> 4km
Gynécologue	X <a href="#">Cambrai</a> 5km
Cancérologue	X <a href="#">Cambrai</a> 8km
Neurologue	X <a href="#">Cambrai</a> 5km
Ophtalmologue	X <a href="#">Cambrai</a> 6km
ORL	X <a href="#">Cambrai</a> 6km
Cardiologue	X <a href="#">Avesnes-les-Aubert</a> 16km
Pédiatre	X <a href="#">Cambrai</a> 6km
Pneumologue	X <a href="#">Cambrai</a> 6km
Psychologue	X <a href="#">Cambrai</a> 4km
Radiologue	X <a href="#">Cambrai</a> 5km
Rhumatologue	X <a href="#">Cambrai</a> 5km
Sage-femme	X <a href="#">Cambrai</a> 6km



## Éducation

Crèche	X <a href="#">Marcoing</a> 3km
Ecole maternelle Public	X <a href="#">Marcoing</a> 3km
Ecole maternelle Privé	X <a href="#">Genech</a> 42km
Ecole primaire Public	1
Ecole primaire Privé	X <a href="#">Bourlon</a> 5km
Collège Public	X <a href="#">Cambrai</a> 5km
Collège Privé	X <a href="#">Bourlon</a> 5km
Lycée Public	X <a href="#">Cambrai</a> 5km
Lycée Privé	X <a href="#">Cambrai</a> 5km

Sources : Base Sirene des entreprises et de leurs établissements selon les dernières parutions officielles de 2025 portant sur l'année 2024 ([data.gouv](#)). Liste, localisation et tarifs des professionnels de santé selon les dernières parutions officielles de 2025 portant sur l'année 2024 ([opendatasoft](#)) et FINESS Extraction du Fichier des établissements selon les dernières parutions officielles de 2025 portant sur l'année 2024 ([data.gouv](#)). Adresse et géolocalisation des établissements d'enseignement du premier et second degrés selon les dernières parutions officielles de 2025 portant sur l'année 2024 ([data.education.gouv](#))

## Villes autour de Cantaing-sur-Escaut

Ville	Habitants	Superficie	Pop densité	Pop active	Taux chômage	Revenu moyen	Prix immobilier
Noyelles-sur-Escaut	816	4 km <sup>2</sup>	204 h/km <sup>2</sup>	47.3%	3.9%	22 240 €/an	1 453 €/m <sup>2</sup>
Fontaine-Notre-Dame (2 avis)	1 754	10 km <sup>2</sup>	175 h/km <sup>2</sup>	46.9%	4.7%	22 970 €/an	1 518 €/m <sup>2</sup>
Proville (4 avis)	3 206	6 km <sup>2</sup>	534 h/km <sup>2</sup>	42.1%	4.6%	23 390 €/an	1 576 €/m <sup>2</sup>
Anneux	258	5 km <sup>2</sup>	52 h/km <sup>2</sup>	48.8%	5.4%	24 410 €/an	1 120 €/m <sup>2</sup>
Marcoing (3 avis)	1 841	15 km <sup>2</sup>	123 h/km <sup>2</sup>	48.1%	6.6%	21 630 €/an	1 386 €/m <sup>2</sup>
Rumilly-en-Cambrésis	1 431	6 km <sup>2</sup>	239 h/km <sup>2</sup>	45.1%	5.7%	21 830 €/an	1 175 €/m <sup>2</sup>
Graincourt-lès-Havrincourt	632	11 km <sup>2</sup>	57 h/km <sup>2</sup>	50.3%	6.2%	22 480 €/an	1 143 €/m <sup>2</sup>
Raillencourt-Sainte-Olle (3 avis)	2 127	7 km <sup>2</sup>	304 h/km <sup>2</sup>	43.5%	7%	23 130 €/an	1 351 €/m <sup>2</sup>
Cambrai (52 avis)	31 134	18 km <sup>2</sup>	1 730 h/km <sup>2</sup>	43.8%	9.4%	19 620 €/an	1 323 €/m <sup>2</sup>
Bourlon (1 avis)	1 156	12 km <sup>2</sup>	96 h/km <sup>2</sup>	48.2%	3.8%	22 140 €/an	1 388 €/m <sup>2</sup>
Masnières	2 689	11 km <sup>2</sup>	244 h/km <sup>2</sup>	44.6%	8.2%	20 050 €/an	1 271 €/m <sup>2</sup>
Flesquières	276	6 km <sup>2</sup>	46 h/km <sup>2</sup>	40.6%	5.1%	22 460 €/an	736 €/m <sup>2</sup>
Sailly-lez-Cambrai (1 avis)	409	3 km <sup>2</sup>	136 h/km <sup>2</sup>	52.1%	6.1%	22 410 €/an	1 366 €/m <sup>2</sup>
Niergnies	509	4 km <sup>2</sup>	127 h/km <sup>2</sup>	44.8%	2.4%	25 440 €/an	793 €/m <sup>2</sup>
Neuville-Saint-Rémy (1 avis)	4 012	2 km <sup>2</sup>	2 006 h/km <sup>2</sup>	41.2%	8.1%	20 080 €/an	1 129 €/m <sup>2</sup>

bien-dans-ma-ville.fr



# Vous aimez votre ville ? Notez-la !

Et faites-nous part de vos remarques constructives



Avec

**BIEN** dans ma **VILLE** 