



Version web

Ville de Le Cannet-des-Maures

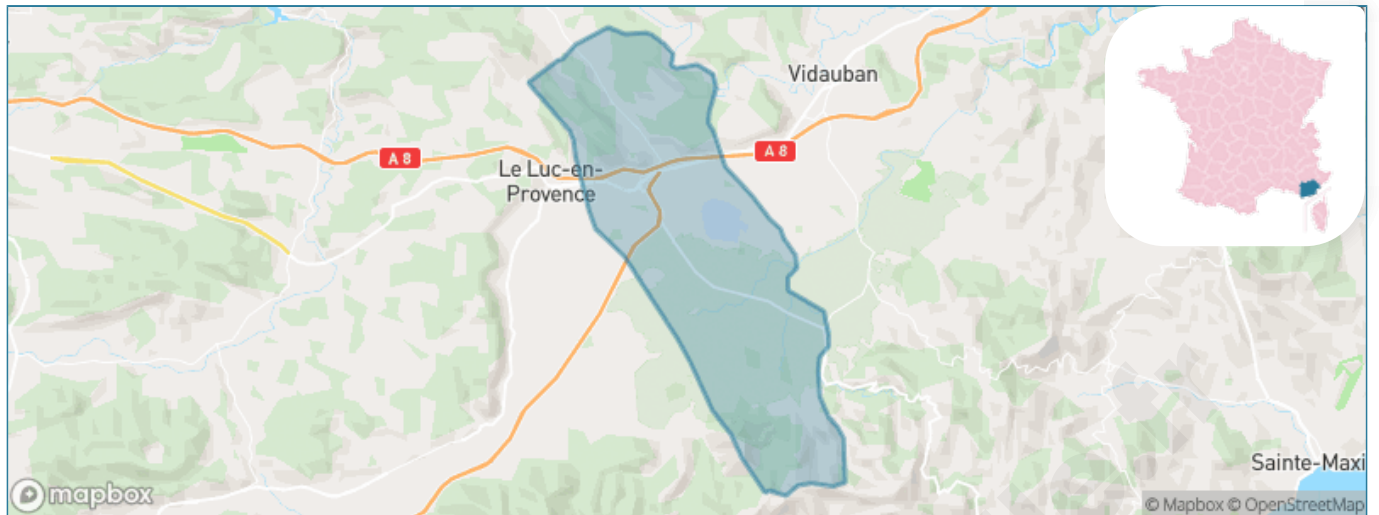
Présenté par

BIEN dans ma **VILLE** 

Sommaire

Situation géographique	3
Statistiques sur la population	4
Evolution du nombre d'habitants	4
Tranche d'âge	5
0-14 ans	5
15-29 ans	5
30-44 ans	5
45-59 ans	5
60-74 ans	5
75-89 ans	5
90 ans et +	5
Activité professionnelle	5
Agriculteurs	5
Artisans, Commerçants	5
Cadres et sup.	5
Professions intermédiaires	5
Employé	5
Ouvrier	5
Retraité	5
Autres	5
Niveau de diplôme	6
Sans diplôme ou CEP	6
Brevet, BEPC, DNB	6
CAP-BEP ou équivalent	6
BAC ou équivalent	6
BAC+2	6
BAC+3 ou +4	6
BAC+5 ou plus	6
Composition des ménages	6
Couple sans enfant	6
Couple avec enfant(s)	6
Famille monoparentale	6
Colocation / Autre	6
Personnes seules	6
Profil électoraux	7
Premier tour	7
Sécurité	8
Evolution du nombre d'infractions	8
Pour comparer	9
Services à la population	10
Commerce	10
Éducation	10
Villes autour de Le Cannet-des-Maures	11
Avis sur la ville de Le Cannet-des-Maures	12
Moyenne par critère	12
Villes autour de Le Cannet-des-Maures	12
Répartition des avis par note	12
Répartition des avis par note	12

Situation géographique



i Informations clés

- **Région** : Provence-Alpes-Côte d'Azur
- **Département** : Var
- **Code postal** : 83340
- **Superficie** : 73 km²



LE DÉPARTEMENT

Statistiques sur la population



Nombre d'habitants

5 140



Age moyen

45 ans



Pop active

40.5%



Taux chômage

8.7%



Pop densité

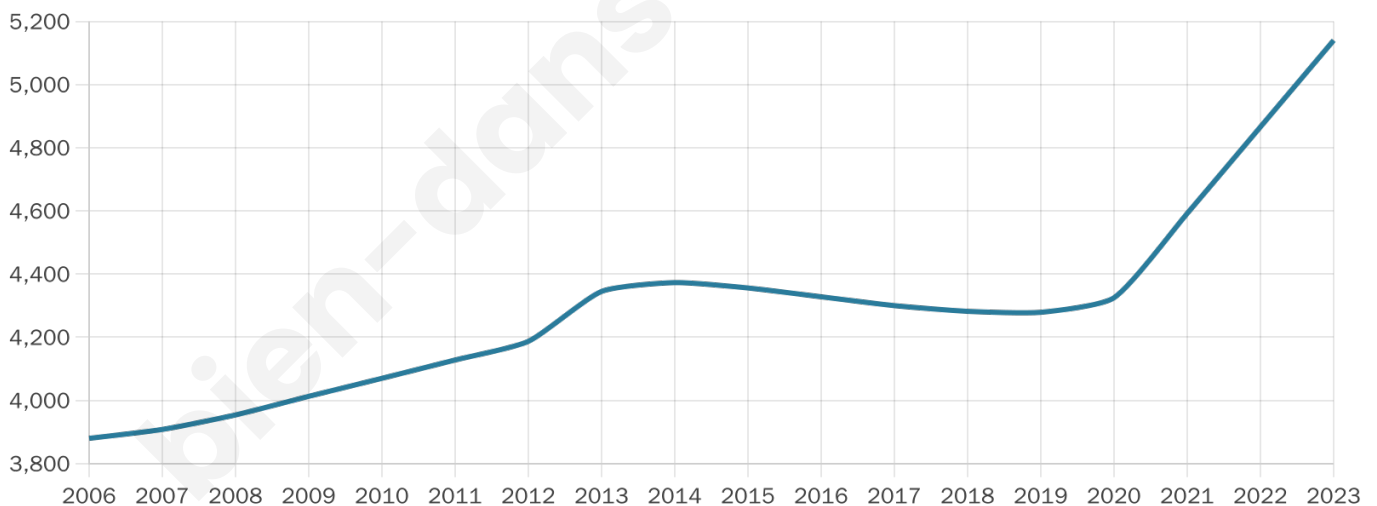
70 h/km²



Revenu moyen

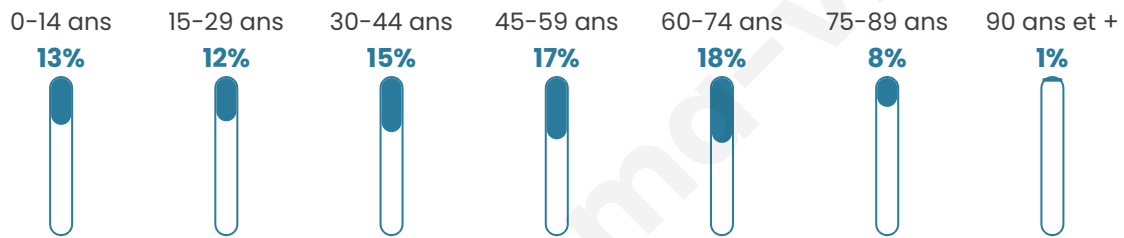
22 860 €/an

Evolution du nombre d'habitants

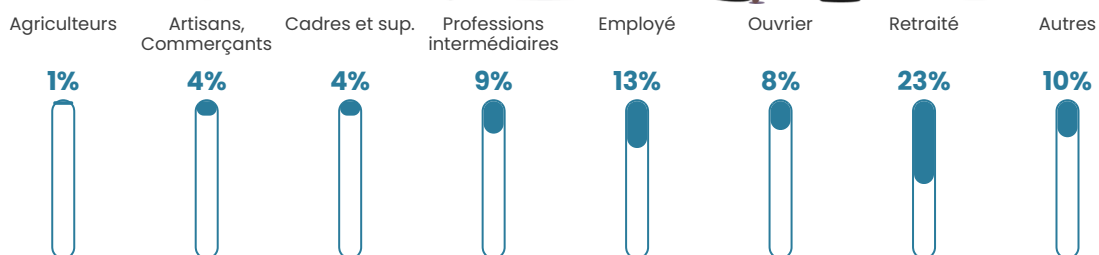


Sources : Institut national de la statistique et des études économiques (insee) selon Les dernières parutions officielles de 2024 portant sur les années 2020, 2021 et 2022.


Tranche d'âge




Activité professionnelle



Niveau de diplôme



Composition des ménages



Profils électoraux

Premier tour

	Marine LE PEN	35.01 %
	Emmanuel MACRON	23.19 %
	Jean-Luc MÉLENCHON	12.91 %
	Éric ZEMMOUR	12.28 %
	Valérie PÉCRESE	3.41 %
	Jean LASSALLE	3.22 %
	Yannick JADOT	2.75 %
	Nicolas DUPONT-AIGNAN	2.71 %
	Anne HIDALGO	1.81 %
	Fabien ROUSSEL	1.53 %
	Philippe POUTOU	0.86 %
	Nathalie ARTHAUD	0.31 %



3 540 inscrits

Participation : 73.16%

Votes blancs : 1.24%

Votes nuls : 0.39%

Second tour

	Emmanuel MACRON	41,17 %
	Marine LE PEN	58,83 %

3 540 inscrits

Participation : 74.83%

Votes blancs : 3.81%

Votes nuls : 1.66%

Sécurité



Agressions physiques / sexuelles

21



Cambriolages

35



Vols / dégradations

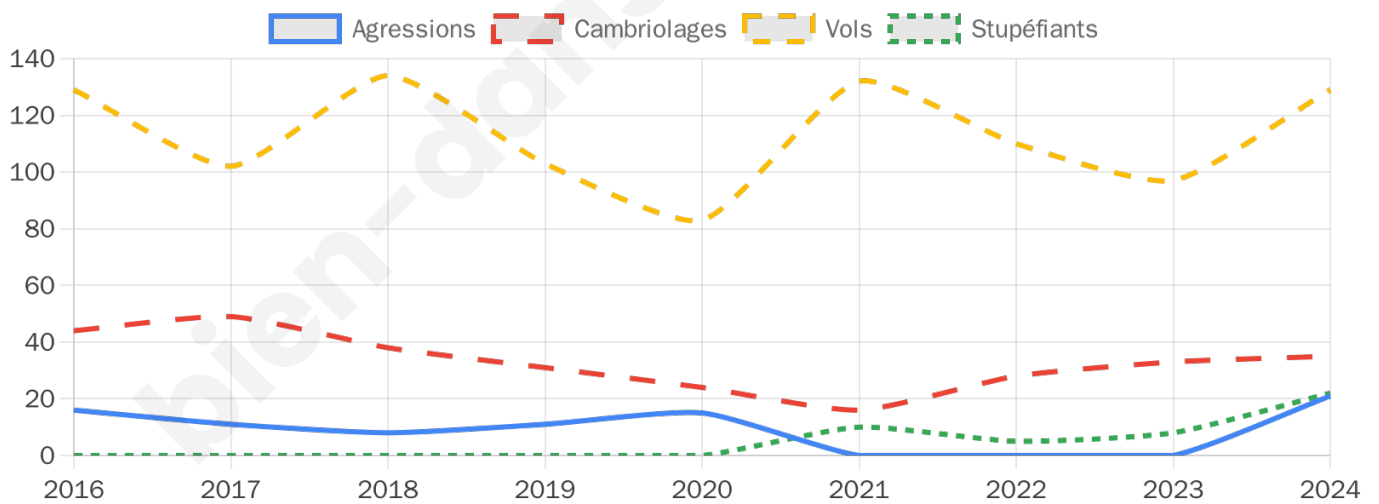
129



Stupéfiants

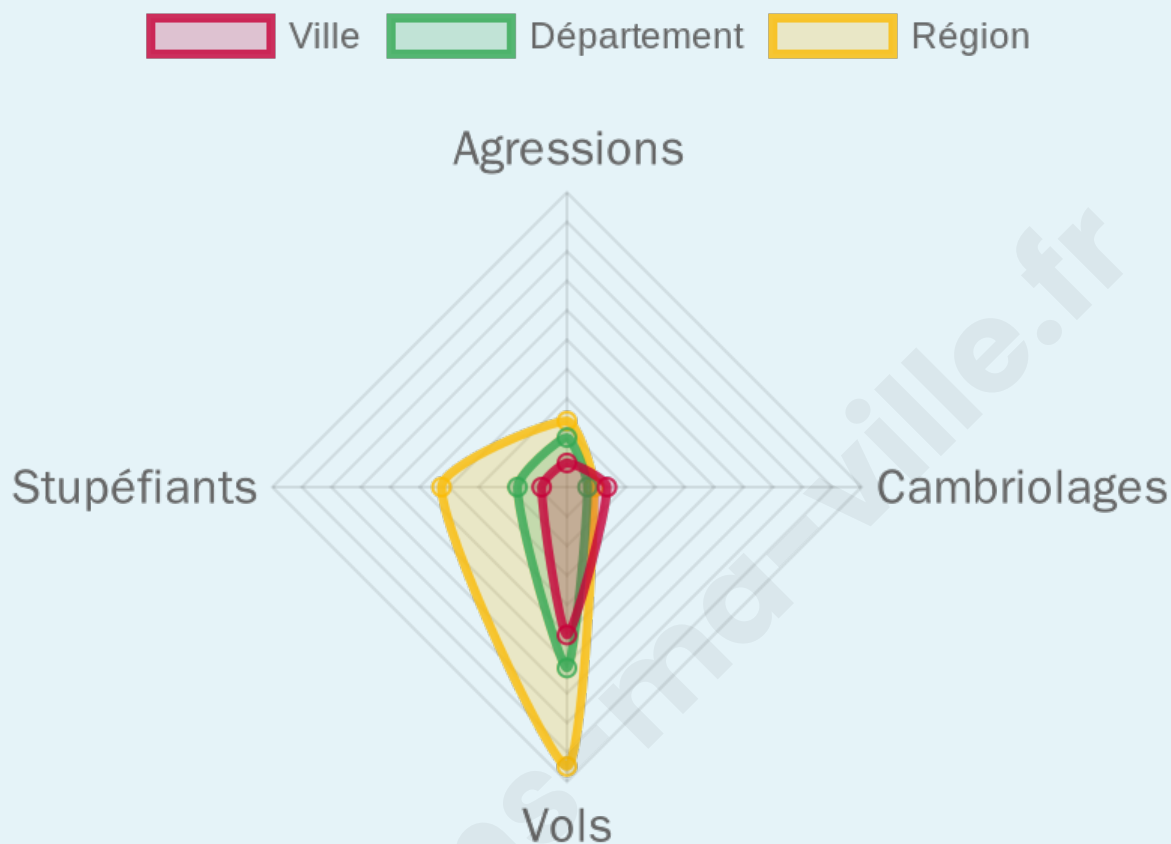
22

Evolution du nombre d'infractions



Pour comparer

(en proportion du nombre d'habitants)



Sources : Bases statistiques communale, départementale et régionale de la délinquance enregistrée par la police et la gendarmerie nationales selon les dernières parutions officielles de 2025 portant sur l'année 2024 ([data.gouv](https://data.gouv.fr)).

Agressions physiques / sexuelles : Violences sexuelles, coups et blessures volontaires intrafamiliaux, coups et blessures volontaires, autres coups, blessures volontaires et vols violents sans arme.

Cambriolages : Cambriolages de logements.

Vols : Vols avec armes, vols d'accessoires sur véhicules, vols dans les véhicules, vols de véhicules, vols sans violence contre des personnes, destructions, dégradations volontaires et escroqueries.

Stupéfiants : Trafic de stupéfiants dont (AFD) et usage de stupéfiants.

Services à la population



Commerce

Hypermarché	X Le Luc 5km
Supermarché	2
Superette	3
Boulangerie	5
Boucherie	4
Restaurant	14
Garage	15
Station-service	2
Banque	3
La poste	X Le Luc 2km
Coiffeur	14
Tabac	X Taradeau 9km
Bars / discothèque	3
Bibliothèque	X Pignans 15km
Cinéma	X Le Luc 3km
Vétérinaire	2



Santé

Pharmacie	1
Hôpital	X Le Luc 3km
Laboratoire d'analyses médicales	2
Etablissement pour handicapé	1
EHPA	X Le Luc 3km
Médecin	5
Dentiste	8
Chirurgien	X Draguignan 17km
Dermatologue	X Draguignan 18km
Anesthésiste	X Le Plan-de-la-Tour 17km
Gastro-entérologue	X Le Luc 3km
Gynécologue	X Draguignan 18km
Cancérologue	X Fréjus 33km
Neurologue	X Draguignan 18km
Ophtalmologue	X Le Luc 3km
ORL	X Draguignan 18km
Cardiologue	X Draguignan 18km
Pédiatre	X Le Muy 17km
Pneumologue	X Draguignan 17km
Psychologue	X Draguignan 18km
Radiologue	X Draguignan 17km
Rhumatologue	X Lorgues 10km
Sage-femme	1



Éducation

Crèche	2
Ecole maternelle Public	1
Ecole maternelle Privé	X Aix-en-Provence 73km
Ecole primaire Public	1
Ecole primaire Privé	1
Collège Public	X Le Luc 3km
Collège Privé	X Carnoules 17km
Lycée Public	X Lorgues 10km
Lycée Privé	X Draguignan 18km

Sources : Base Sirene des entreprises et de leurs établissements selon les dernières parutions officielles de 2025 portant sur l'année 2024 ([data.gouv](#)). Liste, localisation et tarifs des professionnels de santé selon les dernières parutions officielles de 2025 portant sur l'année 2024 ([opendatasoft](#)) et FINISS Extraction du Fichier des établissements selon les dernières parutions officielles de 2025 portant sur l'année 2024 ([data.gouv](#)). Adresse et géolocalisation des établissements d'enseignement du premier et second degrés selon les dernières parutions officielles de 2025 portant sur l'année 2024 ([data.education.gouv](#))

Villes autour de Le Cannet-des-Maures

Ville	Habitants	Superficie	Pop densité	Pop active	Taux chômage	Revenu moyen	Prix immobilier
Le Luc (9 avis)	11 310	44 km ²	257 h/km ²	43.3%	7.3%	20 810 €/an	2 449 €/m ²
Le Thoronet (3 avis)	2 631	37 km ²	71 h/km ²	43.2%	5.7%	23 740 €/an	2 959 €/m ²
Vidauban (11 avis)	12 608	73 km ²	173 h/km ²	45.4%	5.9%	21 320 €/an	2 705 €/m ²
Taradeau	1 945	17 km ²	114 h/km ²	41.7%	3.9%	23 800 €/an	2 740 €/m ²
Lorgues (21 avis)	9 849	64 km ²	154 h/km ²	37.9%	4.9%	23 200 €/an	2 703 €/m ²
Cabasse (4 avis)	2 020	45 km ²	45 h/km ²	42.3%	6.5%	21 560 €/an	2 313 €/m ²
Les Mayons (1 avis)	625	28 km ²	22 h/km ²	45.6%	5.3%	22 530 €/an	2 607 €/m ²
Gonfaron (12 avis)	4 496	40 km ²	112 h/km ²	41.7%	5.6%	21 490 €/an	1 943 €/m ²
Flassans-sur-Issole (3 avis)	3 706	43 km ²	86 h/km ²	44.8%	6.3%	22 800 €/an	2 505 €/m ²
Les Arcs (4 avis)	8 109	54 km ²	150 h/km ²	42.8%	5.1%	22 470 €/an	2 586 €/m ²
Saint-Antonin-du-Var	870	17 km ²	51 h/km ²	35.9%	5.7%	21 470 €/an	2 934 €/m ²
La Garde-Freinet	1 862	76 km ²	25 h/km ²	46.5%	6.2%	20 490 €/an	2 701 €/m ²
Flayosc (7 avis)	4 673	46 km ²	102 h/km ²	39%	4.2%	24 580 €/an	2 975 €/m ²
Carcès (6 avis)	3 540	35 km ²	101 h/km ²	38.4%	6.3%	21 290 €/an	2 216 €/m ²
Trans-en-Provence (15 avis)	6 905	17 km ²	406 h/km ²	42.5%	4.7%	24 780 €/an	2 546 €/m ²

Avis sur la ville de Le Cannet-des-Maures



Moyenne par critère



Villes autour de Le Cannet-des-Maures

Ville	Note globale	Sécurité	Éducation	Sport Loisir	Environnement	Vie pratique
Le Luc (9 avis)	3.2	3.0	3.3	3.4	3.2	2.9
Le Thoronet (3 avis)	2.7	3.7	3.3	2.3	2.3	1.7
Vidauban (11 avis)	3.0	3.5	3.1	2.7	3.3	2.5
Taradeau	-	-	-	-	-	-
Lorgues (21 avis)	3.2	3.2	3.6	3.2	3.2	2.8
Cabasse (4 avis)	3.6	4.0	3.5	3.8	3.8	3.0
Les Mayons (1 avis)	2.2	4.0	4.0	0.0	3.0	0.0
Gonfaron (12 avis)	2.8	3.2	3.3	2.3	3.1	2.3
Flassans-sur-Issole (3 avis)	3.3	3.7	3.7	3.0	4.0	2.3
Les Arcs (4 avis)	3.5	3.3	3.5	3.5	3.5	3.5
Saint-Antonin-du-Var	-	-	-	-	-	-
La Garde-Freinet	-	-	-	-	-	-
Flayosc (7 avis)	3.8	4.1	4.3	3.0	4.1	3.3
Carcès (6 avis)	3.7	4.2	4.0	3.0	4.0	3.3
Trans-en-Provence (15 avis)	3.3	3.3	3.4	3.2	3.0	3.7



Vous aimez votre ville ? Notez-la !

Et faites-nous part de vos remarques constructives



Avec

BIEN dans
ma **VILLE** 