



Version web

# Ville de Le Cannet

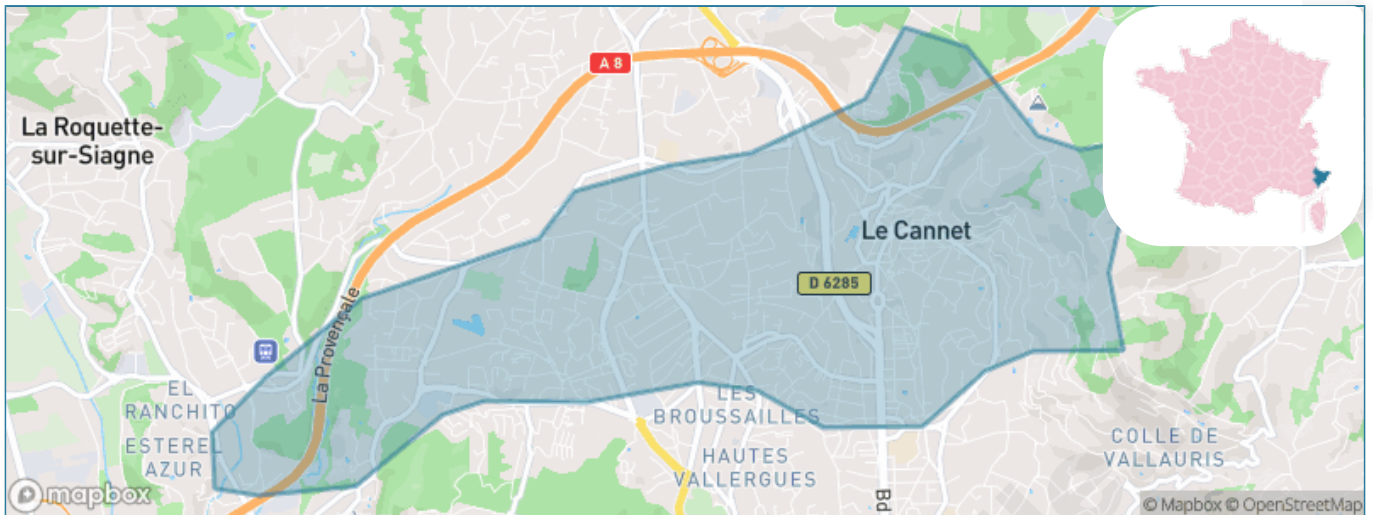
Présenté par

**BIEN** dans  
ma **VILLE** 

# Sommaire

Situation géographique .....	3
Statistiques sur la population .....	4
Evolution du nombre d'habitants .....	4
Tranche d'âge .....	5
0-14 ans .....	5
15-29 ans .....	5
30-44 ans .....	5
45-59 ans .....	5
60-74 ans .....	5
75-89 ans .....	5
90 ans et + .....	5
Activité professionnelle .....	5
Agriculteurs .....	5
Artisans, Commerçants .....	5
Cadres et sup. ....	5
Professions intermédiaires .....	5
Employé .....	5
Ouvrier .....	5
Retraité .....	5
Autres .....	5
Niveau de diplôme .....	6
Sans diplôme ou CEP .....	6
Brevet, BEPC, DNB .....	6
CAP-BEP ou équivalent .....	6
BAC ou équivalent .....	6
BAC+2 .....	6
BAC+3 ou +4 .....	6
BAC+5 ou plus .....	6
Composition des ménages .....	6
Couple sans enfant .....	6
Couple avec enfant(s) .....	6
Famille monoparentale .....	6
Colocation / Autre .....	6
Personnes seules .....	6
Profil électoraux .....	7
Premier tour .....	7
Sécurité .....	8
Evolution du nombre d'infractions .....	8
Pour comparer .....	9
Services à la population .....	10
Commerce .....	10
Éducation .....	10
Villes autour de Le Cannet .....	11
Avis sur la ville de Le Cannet .....	12
Moyenne par critère .....	12
Villes autour de Le Cannet .....	12
Répartition des avis par note .....	12
Répartition des avis par note .....	12

# Situation géographique



## i Informations clés

- **Région** : Provence-Alpes-Côte d'Azur
- **Département** : Alpes-Maritimes
- **Code postal** : 06110
- **Superficie** : 7 km<sup>2</sup>



# Statistiques sur la population



Nombre d'habitants

**41 938**



Age moyen

**46 ans**



Pop active

**44.1%**



Taux chômage

**9.8%**



Pop densité

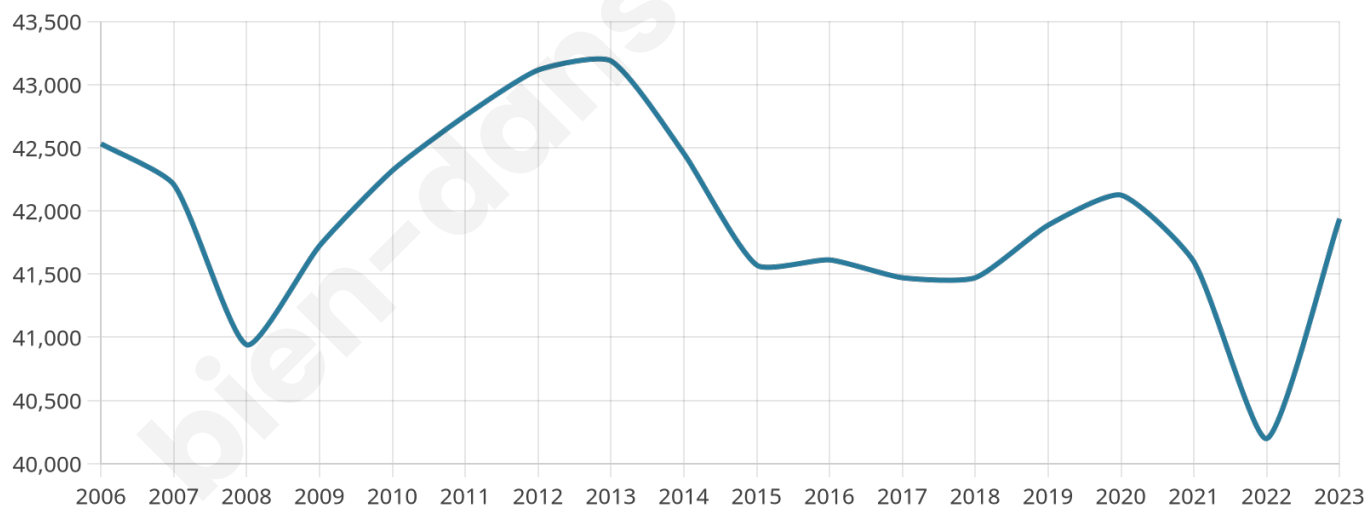
**5 991 h/km<sup>2</sup>**



Revenu moyen

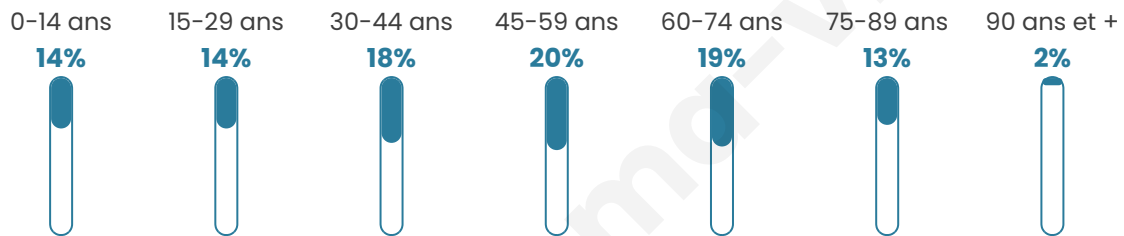
**22 250 €/an**

## Evolution du nombre d'habitants

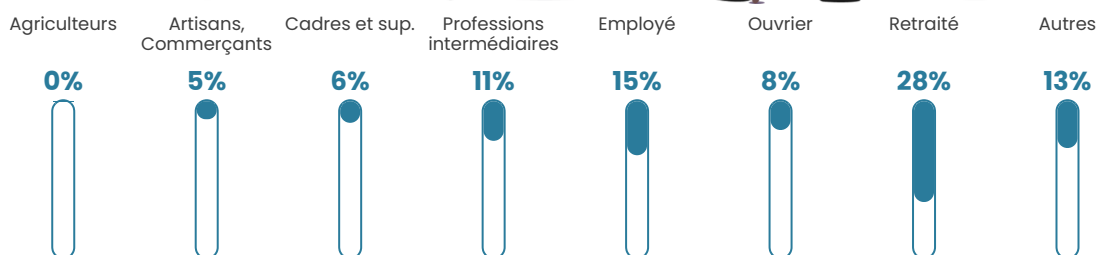


Sources : Institut national de la statistique et des études économiques (insee) selon Les dernières parutions officielles de 2024 portant sur les années 2020, 2021 et 2022.


## Tranche d'âge




## Activité professionnelle



## Niveau de diplôme



## Composition des ménages



# Profils électoraux

## Premier tour

	Marine LE PEN	27.46 %
	Emmanuel MACRON	26.14 %
	Jean-Luc MÉLENCHON	14.91 %
	Éric ZEMMOUR	14.02 %
	Valérie PÉCRESSÉ	6.91 %
	Yannick JADOT	3.52 %
	Nicolas DUPONT-AIGNAN	2.31 %
	Jean LASSALLE	1.92 %
	Fabien ROUSSEL	1.15 %
	Anne HIDALGO	0.83 %
	Philippe POUTOU	0.47 %
	Nathalie ARTHAUD	0.34 %



### 28 166 inscrits

Participation : 72.79%

Votes blancs : 1.05%

Votes nuls : 0.38%

## Second tour

	Emmanuel MACRON	50,22 %
	Marine LE PEN	49,78 %

### 28 173 inscrits

Participation : 71.92%

Votes blancs : 4.71%

Votes nuls : 1.34%

# Sécurité



Agressions physiques / sexuelles

**324**



Cambriolages

**95**



Vols / dégradations

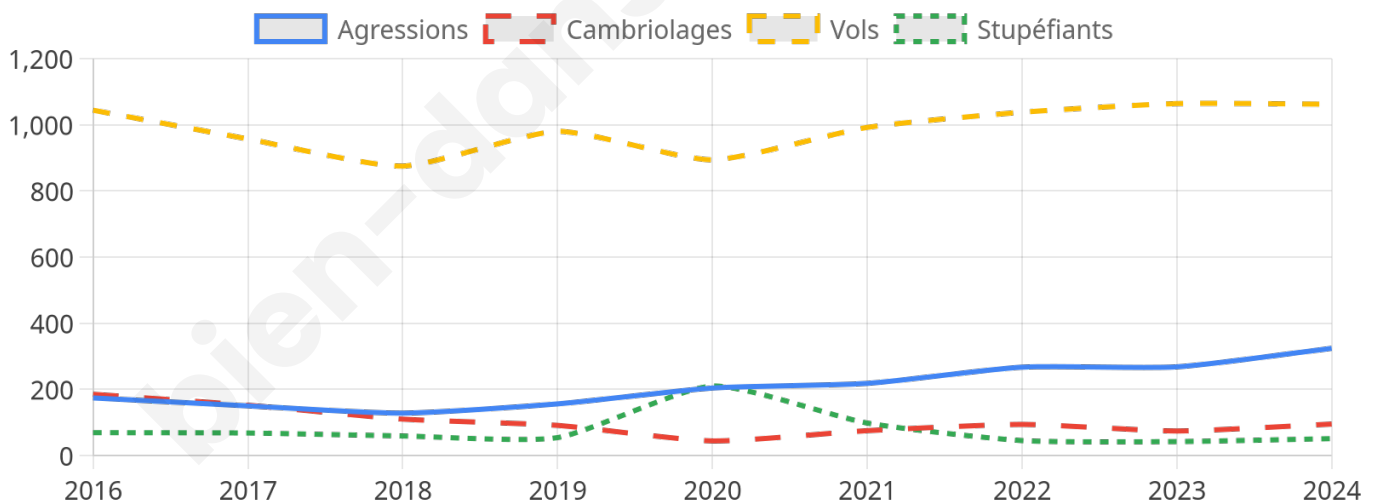
**1 062**



Stupéfiants

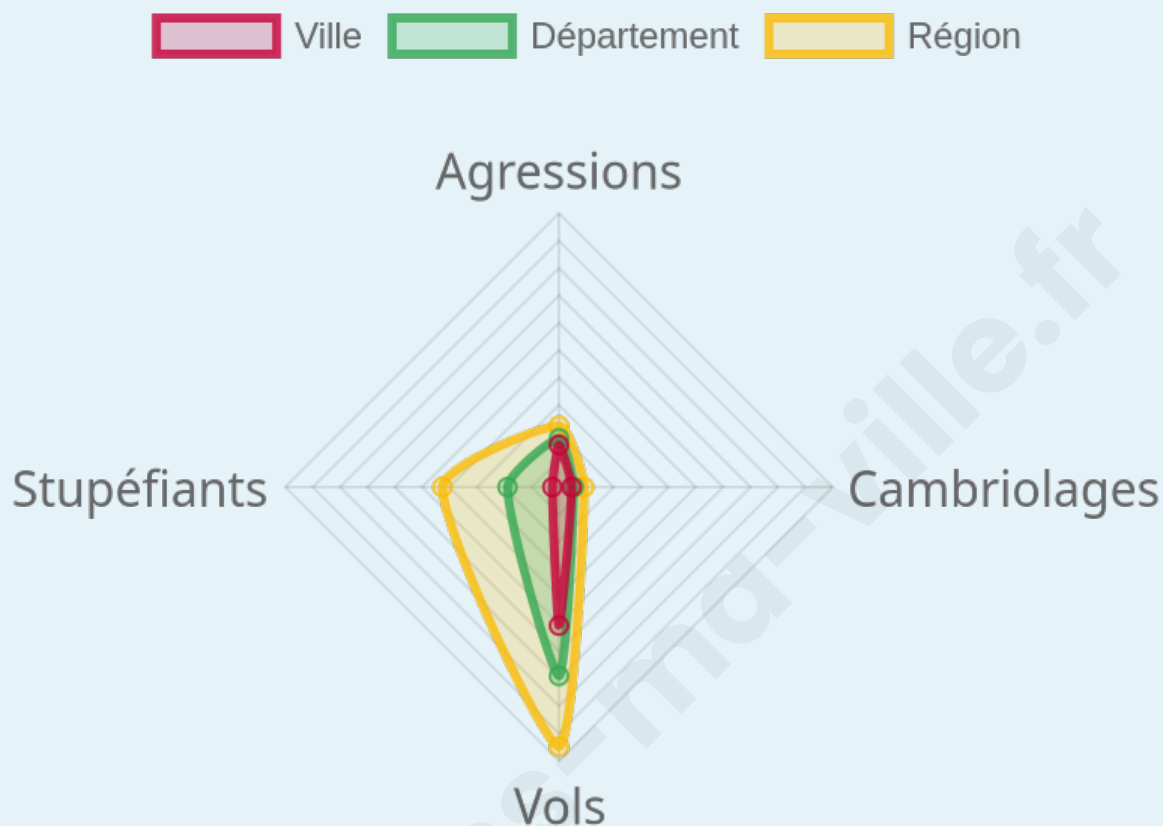
**51**

## Evolution du nombre d'infractions



## Pour comparer

(en proportion du nombre d'habitants)



Sources : Bases statistiques communale, départementale et régionale de la délinquance enregistrée par la police et la gendarmerie nationales selon les dernières parutions officielles de 2025 portant sur l'année 2024 ([data.gouv](https://data.gouv.fr)).

Agressions physiques / sexuelles : Violences sexuelles, coups et blessures volontaires intrafamiliaux, coups et blessures volontaires, autres coups, blessures volontaires et vols violents sans arme.

Cambriolages : Cambriolages de logements.

Vols : Vols avec armes, vols d'accessoires sur véhicules, vols dans les véhicules, vols de véhicules, vols sans violence contre des personnes, destructions, dégradations volontaires et escroqueries.

Stupéfiants : Trafic de stupéfiants dont (AFD) et usage de stupéfiants.

# Services à la population



## Commerce

Hypermarché	1
Supermarché	3
Superette	31
Boulangerie	32
Boucherie	16
Restaurant	61
Garage	122
Station-service	6
Banque	18
La poste	323
Coiffeur	114
Tabac	4
Bars / discothèque	14
Bibliothèque	1
Cinéma	X <u>Cannes</u> 1km
Vétérinaire	24



## Santé

Pharmacie	16
Hôpital	1
Laboratoire d'analyses médicales	7
Etablissement pour handicapé	2
EHPA	7
Médecin	39
Dentiste	30
Chirurgien	X <u>Cannes</u> 1km
Dermatologue	3
Anesthésiste	X <u>Cannes</u> 1km
Gastro-entérologue	X <u>Cannes</u> 1km
Gynécologue	X <u>Cannes</u> 1km
Cancérologue	X <u>Mougins</u> 5km
Neurologue	X <u>Cannes</u> 1km
Ophthalmologue	2
ORL	1
Cardiologue	5
Pédiatre	5
Pneumologue	1
Psychologue	3
Radiologue	X <u>Cannes</u> 0km
Rhumatologue	1
Sage-femme	1



## Éducation

Crèche	12
Ecole maternelle Public	7
Ecole maternelle Privé	X <u>Beausoleil</u> 39km
Ecole primaire Public	7
Ecole primaire Privé	X <u>Cannes</u> 1km
Collège Public	2
Collège Privé	X <u>Cannes</u> 2km
Lycée Public	X <u>Cannes</u> 0km
Lycée Privé	X <u>Cannes</u> 1km

Sources : Base Sirene des entreprises et de leurs établissements selon les dernières parutions officielles de 2025 portant sur l'année 2024 ([data.gouv](#)). Liste, localisation et tarifs des professionnels de santé selon les dernières parutions officielles de 2025 portant sur l'année 2024 ([opendatasoft](#)) et FINISS Extraction du Fichier des établissements selon les dernières parutions officielles de 2025 portant sur l'année 2024 ([data.gouv](#)). Adresse et géolocalisation des établissements d'enseignement du premier et second degrés selon les dernières parutions officielles de 2025 portant sur l'année 2024 ([data.education.gouv](#))

## Villes autour de Le Cannet

Ville	Habitants	Superficie	Pop densité	Pop active	Taux chômage	Revenu moyen	Prix immobilier
Cannes (96 avis)	74 350	19 km <sup>2</sup>	3 913 h/km <sup>2</sup>	40.4%	6.5%	21 210 €/an	4 874 €/m <sup>2</sup>
Vallauris (28 avis)	29 259	13 km <sup>2</sup>	2 251 h/km <sup>2</sup>	40%	6%	22 180 €/an	4 126 €/m <sup>2</sup>
Mougins (14 avis)	19 782	25 km <sup>2</sup>	791 h/km <sup>2</sup>	48.2%	4.7%	27 390 €/an	4 785 €/m <sup>2</sup>
La Roquette-sur-Siagne (1 avis)	5 669	6 km <sup>2</sup>	945 h/km <sup>2</sup>	47.9%	4.9%	27 510 €/an	3 713 €/m <sup>2</sup>
Mouans-Sartoux (12 avis)	11 015	13 km <sup>2</sup>	847 h/km <sup>2</sup>	42.7%	3.5%	27 840 €/an	4 272 €/m <sup>2</sup>
Mandelieu-la-Napoule (44 avis)	21 640	31 km <sup>2</sup>	698 h/km <sup>2</sup>	42.9%	5.7%	24 180 €/an	4 430 €/m <sup>2</sup>
Valbonne (7 avis)	11 939	19 km <sup>2</sup>	628 h/km <sup>2</sup>	52.3%	5%	29 220 €/an	4 473 €/m <sup>2</sup>
Pégomas (3 avis)	8 240	11 km <sup>2</sup>	749 h/km <sup>2</sup>	46.8%	3.3%	25 540 €/an	3 999 €/m <sup>2</sup>
Antibes (76 avis)	77 637	26 km <sup>2</sup>	2 986 h/km <sup>2</sup>	43.8%	5.2%	24 410 €/an	4 515 €/m <sup>2</sup>
Auribeau-sur-Siagne (3 avis)	3 401	5 km <sup>2</sup>	680 h/km <sup>2</sup>	47.5%	4%	26 870 €/an	4 398 €/m <sup>2</sup>
Biot (10 avis)	10 511	15 km <sup>2</sup>	701 h/km <sup>2</sup>	45.4%	2.9%	30 320 €/an	5 081 €/m <sup>2</sup>
Théoule-sur-Mer (3 avis)	1 477	10 km <sup>2</sup>	148 h/km <sup>2</sup>	40.3%	7.4%	24 420 €/an	6 355 €/m <sup>2</sup>
Tanneron	1 750	52 km <sup>2</sup>	34 h/km <sup>2</sup>	48.1%	3.6%	24 970 €/an	3 633 €/m <sup>2</sup>
Roquefort-les-Pins (7 avis)	7 292	21 km <sup>2</sup>	347 h/km <sup>2</sup>	45.8%	3.1%	34 070 €/an	4 702 €/m <sup>2</sup>
Opio (2 avis)	2 527	9 km <sup>2</sup>	281 h/km <sup>2</sup>	43.4%	3.8%	32 040 €/an	6 116 €/m <sup>2</sup>

# Avis sur la ville de Le Cannet



## Moyenne par critère



## Villes autour de Le Cannet

Ville	Note globale	Sécurité	Éducation	Sport Loisir	Environnement	Vie pratique
Cannes (96 avis)	3.2	2.9	3.3	3.3	3.1	3.2
Vallauris (28 avis)	2.8	2.5	2.9	2.6	3.0	3.2
Mougins (14 avis)	3.7	3.9	3.9	3.7	3.4	3.5
La Roquette-sur-Siagne (1 avis)	<b>4.0</b>	<b>5.0</b>	3.0	<b>4.0</b>	<b>4.0</b>	<b>4.0</b>
Mouans-Sartoux (12 avis)	3.4	2.7	3.6	<b>4.2</b>	3.3	3.3
Mandelieu-la-Napoule (44 avis)	3.8	<b>4.2</b>	3.5	3.8	3.8	3.6
Valbonne (7 avis)	<b>4.3</b>	<b>4.4</b>	<b>4.6</b>	<b>4.0</b>	<b>4.6</b>	<b>4.0</b>
Pégomas (3 avis)	3.7	<b>4.0</b>	<b>4.0</b>	3.0	<b>4.0</b>	3.3
Antibes (76 avis)	3.4	3.4	3.4	3.5	3.2	3.4
Auribeau-sur-Siagne (3 avis)	3.2	<b>4.3</b>	3.0	2.0	<b>4.3</b>	2.3
Biot (10 avis)	3.8	3.8	<b>4.2</b>	3.8	3.9	3.4
Théoule-sur-Mer (3 avis)	3.3	3.0	3.3	2.7	<b>5.0</b>	2.7
Tanneron	-	-	-	-	-	-
Roquefort-les-Pins (7 avis)	3.7	3.9	<b>4.0</b>	3.6	3.6	3.6
Opio (2 avis)	3.9	<b>4.0</b>	3.5	3.5	<b>4.5</b>	<b>4.0</b>



# **Vous aimez votre ville ? Notez-la !**

Et faites-nous part de vos remarques constructives



Avec

**BIEN** dans ma **VILLE** 